






Actualizado al **24/07/2024 , 23:01** hora estándar de Brasilia

- Número de eventos de Incendios-Quemas Activos en la Amazonía: **2327**
- Hectáreas (miles) afectadas por eventos de Incendios-Quemas Activos en la Amazonía: **11299.36**

Fuente de Datos:

- Centro Gestor e Operacional do Sistema de Proteção da Amazônia (CENSIPAM) 
- Instituto Nacional de Pesquisas Espaciais de Brasil (INPE) 
- Administración Nacional de Aeronáutica y el Espacio (NASA)  , a través de sus satélites:
 - AQUA y TERRA con sus sensores MODIS C6 (1 km por pixel).
 - S-NPP con sus sensores VIIRS (375 metros por pixel).
 - NOAA-20 con sus sensores VIIRS (375 metros por pixel).

Elaboración: ORA / OTCA 2024

¿Qué es un evento de incendio?

Un "evento de incendio" se define como un 'geo-objeto' formado por el agrupamiento de focos de calor, a partir de las detecciones de los satélites en órbita polar. **Fuente :** [Painel do Fogo - FAQ CENSIPAM](#)



De acuerdo a los datos del "Panel del Fuego" facilitados por el CENSIPAM, el día 24 de julio (23:01 p.m. de Brasilia), sobre el territorio de la Amazonía, se han registrado como "activos" a 2327 eventos de fuego, que representa una reducción del 8,9% respecto al día anterior. Así mismo el área proyectada o de influencia es de 11 000 000 hectáreas.

De estos eventos de fuego el 63,6% están ubicados sobre territorio de Brasil, el 30,4% sobre Bolivia, y el restante 6% sobre el territorio de Perú. Así mismo, no se han registrado eventos de fuego sobre los territorios de Colombia, Ecuador, Guyana, Surinam y Venezuela.

Así mismo, se ha identificado 02 eventos de fuego activos próximos a línea de frontera (hasta 1 km de distancia desde los límites territoriales hacia el interior de cada país), y 06 eventos activos sobre la línea de frontera, los 09 eventos de incendios tranfronterizos están localizados entre Bolivia, Brasil y Perú.

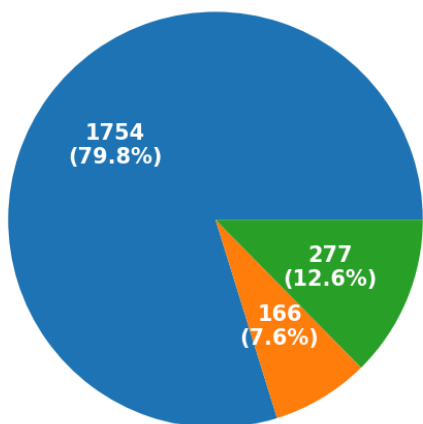
MdE MIF

Memorando de Entendimiento de Cooperación y Asistencia Mutua para el Manejo Integral del Fuego entre los PM de la OTCA



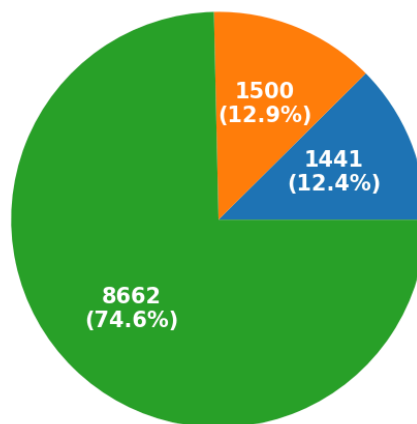
Además, es pertinente mencionar que al menos el 7.6% de estos eventos están desplegados sobre Áreas Naturales Protegidas (ANP). A la vez, es importante indicar que aproximadamente el 12.6% de eventos de incendio se localizan sobre Territorios Indígenas. .
Eventos de Incendios-Quemas activos el día 24/07/2024

Número de eventos



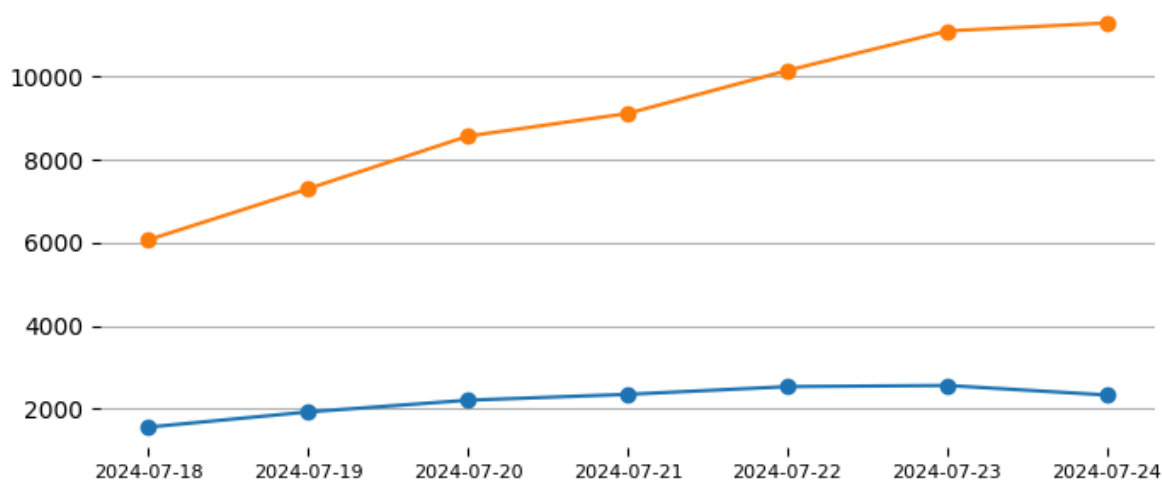
Resto ANP Territorios Indígenas

Número de hectáreas (miles) de área proyectada o de influencia

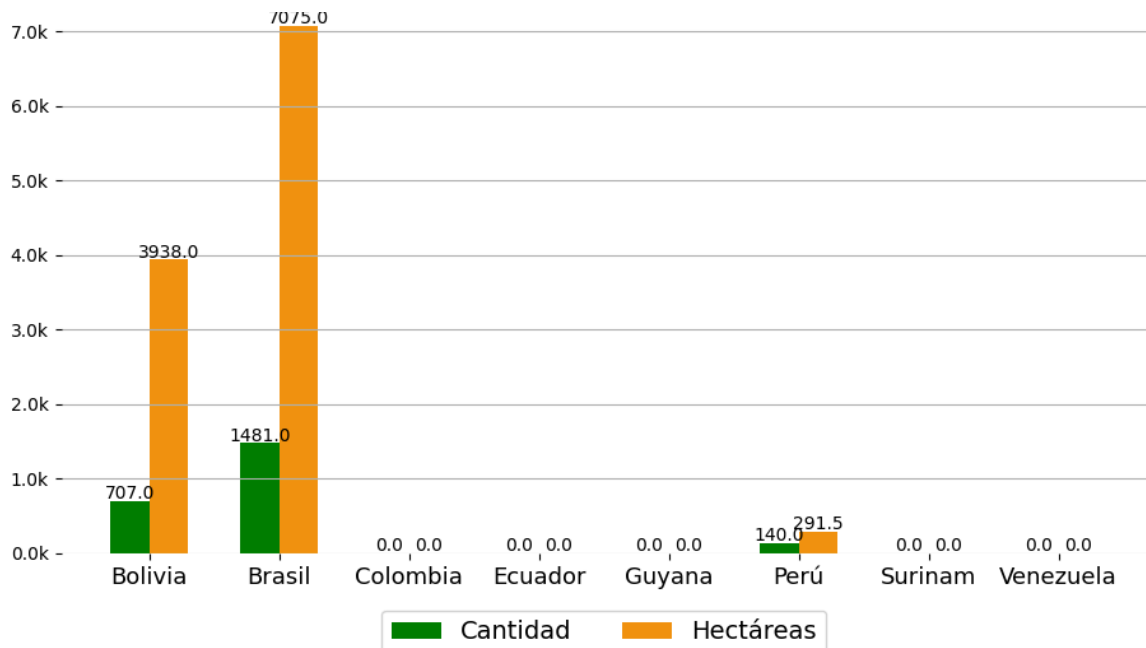


ANP Territorios Indígenas Resto

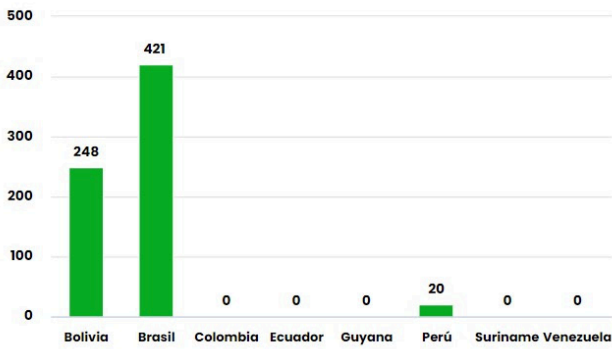
Eventos de Incendios- Quemas activos en la última semana



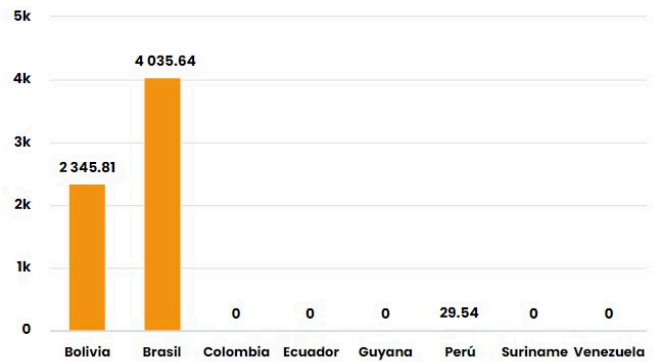
Número de Eventos de incendio-quemada y cantidad de Hectáreas afectadas por País el día: 24/07/2024



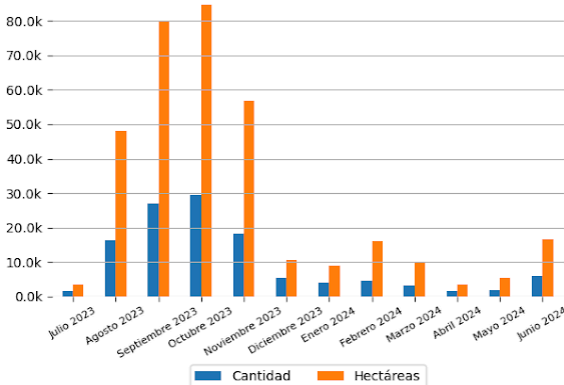
Número de nuevos eventos de Incendios-Quemas activados por País el día 24/07/24



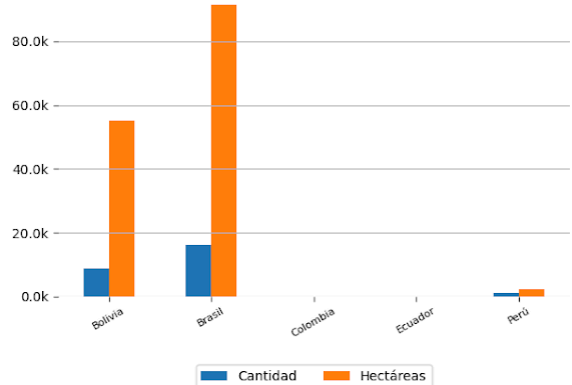
Hectáreas (miles) de área proyectada afectadas por nuevos eventos por País el día 24/07/24



Número de eventos de Incendios-Quemas durante los últimos 12 meses



Número de eventos de Incendios-Quemas en los PM durante el mes de 7-2024



10 ÁREAS NATURALES PROTEGIDAS MÁS AFECTADAS

- Reserva Extrativista Rio Preto-Jacundá - Brasil
- Parque Estadual De Guajará-Mirim - Brasil
- Parque Nacional Do Araguaia - Brasil
- Parque Estadual Serra Ricardo Franco - Brasil
- Parque Estadual De Guajará-Mirim - Brasil

10 TERRITORIOS INDÍGENAS MÁS AFECTADOS

- Karipuna - Brasil
- Zoró - Brasil
- Kayapó - Brasil
- Utaria Wyhyna/Iròdu Iràna, Inawebohona - Brasil
- Kraolandia - Brasil
- Inawebohona - Brasil

- Parque Nacional Do Araguaia - Brasil
- Área De Proteção Ambiental Do Tapajós - Brasil
- Parque Nacional Mapinguari - Brasil
- Parque Nacional Do Acari - Brasil
- Floresta Nacional Do Trairão - Brasil

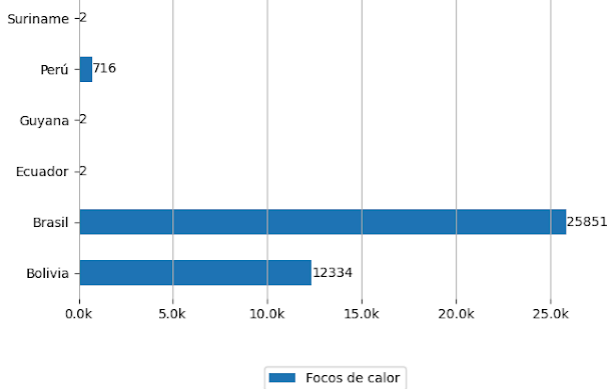
- Kayapó - Brasil
- Parque do Araguaia - Brasil
- Uru-Eu-Wau-Wau - Brasil
- Inawebohona - Brasil



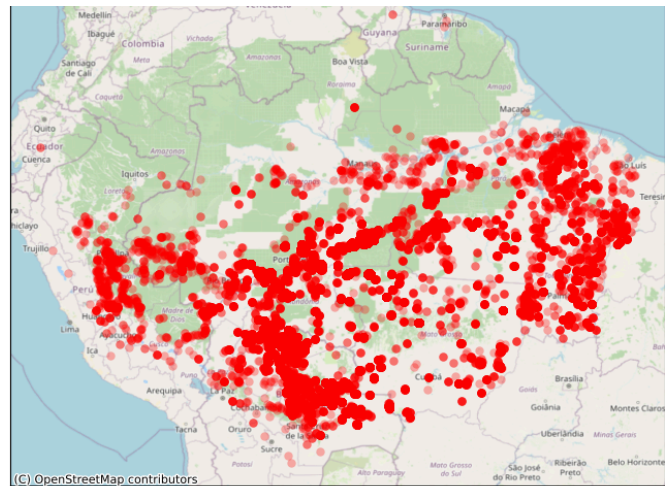
Focos de Calor

El siguiente reporte de Focos de Calor presenta información acerca de la detección satelital de variaciones en la temperatura de la superficie terrestre en el territorio Amazónico, con alta probabilidad de corresponder a Incendios o Quemadas. Estos datos son obtenidos del portal de Datos abiertos del INPE

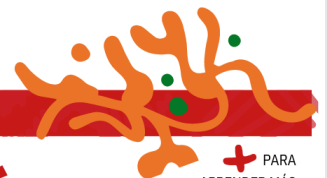
Focos de Calor por País del día 23/07/2024



Mapa de Distribución de focos de calor detectados el día 23/07/2024



(C) OpenStreetMap contributors



Pronósticos en la Región

+ PARA APRENDER MÁS

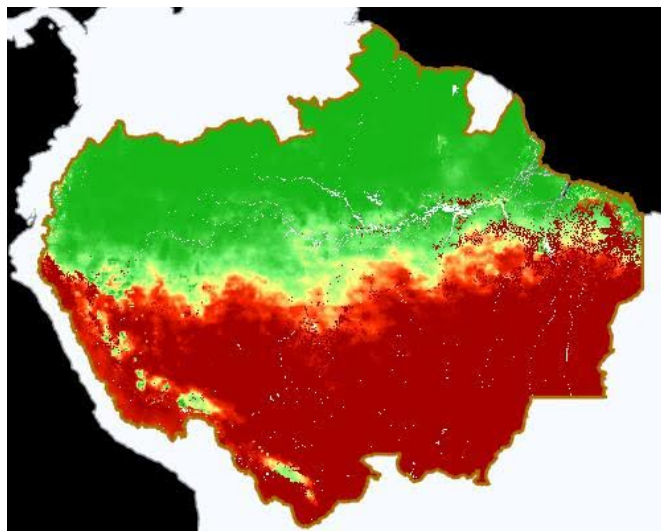
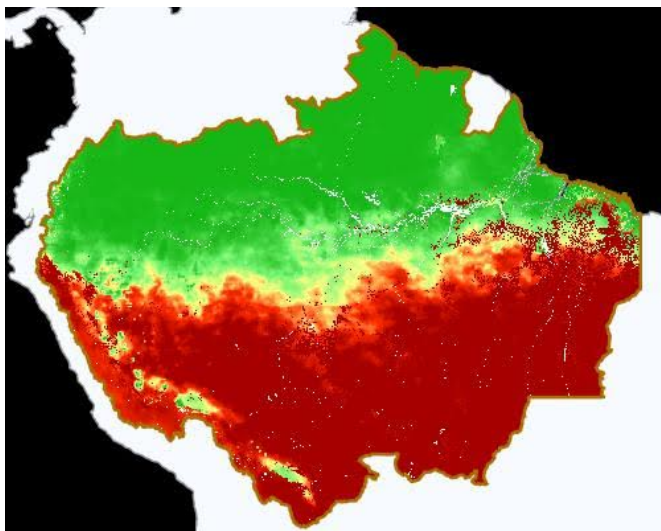


Riesgo de Incendios

Pronósticos de Riesgo de Fuego con el corte amazónico, los gráficos fueron obtenidos del Portal do Programa Queimadas do INPE

Pronóstico de Riesgo de Fuego del día 23/07/2024

Pronóstico de Riesgo de Fuego para el día 26/07/2024



Leyenda

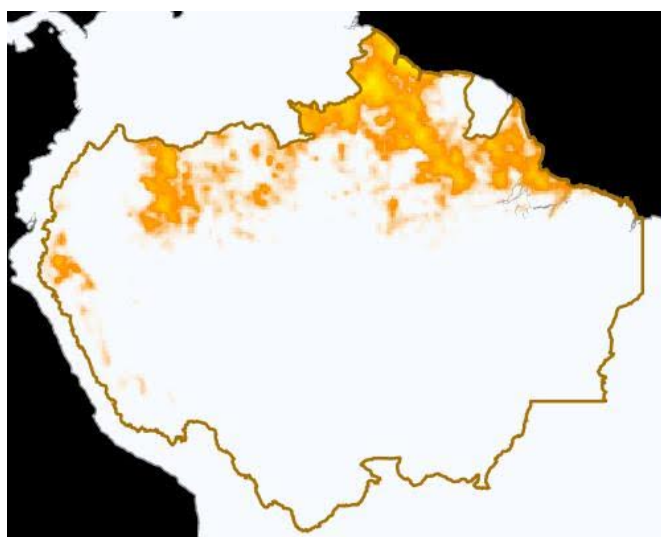
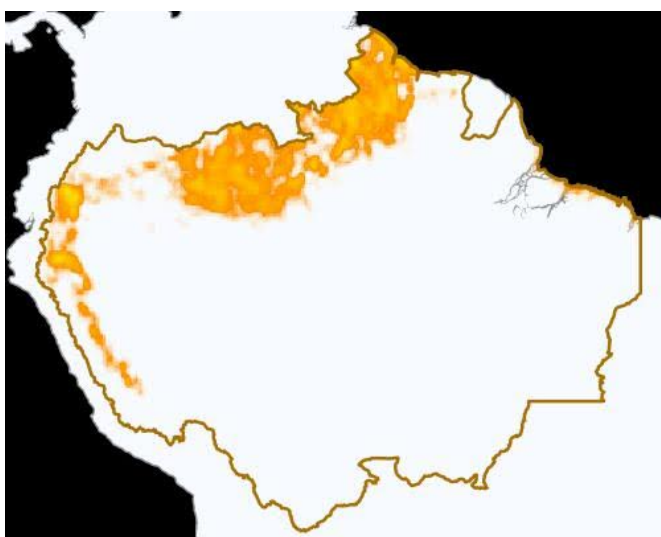


➤ Precipitación

Pronósticos de Precipitación con el corte amazónico, los gráficos fueron obtenidos del Portal do Programa Queimadas do INPE

Pronósticos de Precipitación del día 23/07/2024

Pronósticos de Precipitación para el día 26/07/2024



Leyenda

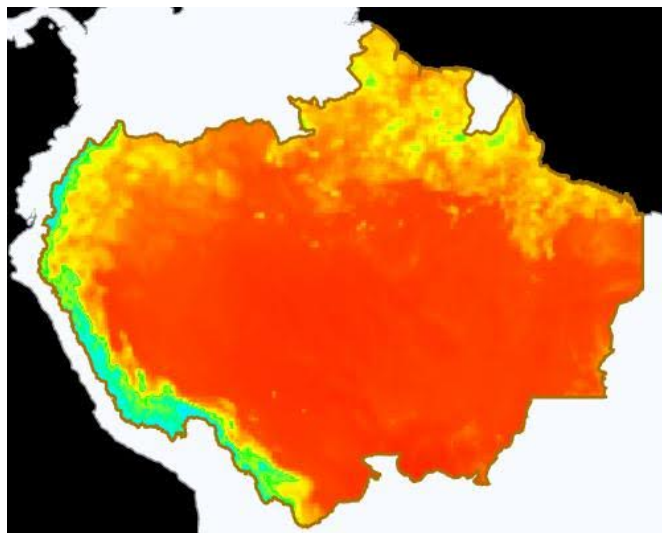
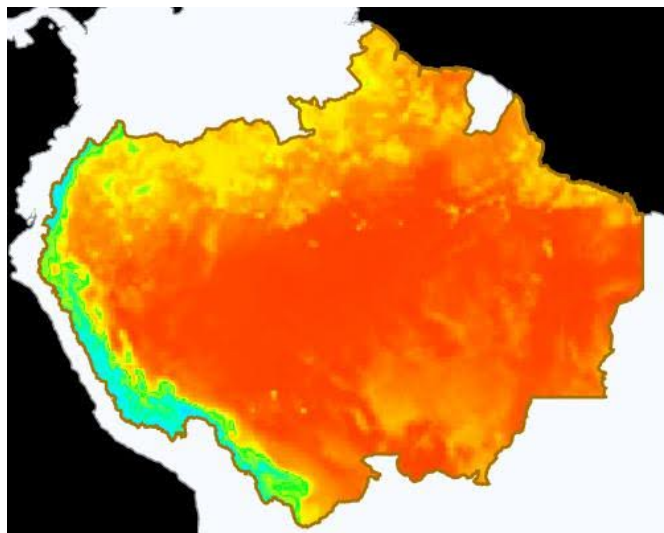


➤ Temperatura Máxima

Pronósticos de Temperatura máxima con el corte amazónico, los gráficos fueron obtenidos del Portal do Programa Queimadas do INPE

Pronóstico de Temperatura Máxima del día
23/07/2024

Pronóstico de Temperatura Máxima para el día
26/07/2024



Eventos de Incendios Transfronterizos en los PM



Eventos de Incendios-Quemas activos cerca al límite de frontera el día 24/07/2024 (1 km de distancia)

ID del evento	Municipio	País próximo	Distancia aproximada en Km	Área afectada aprox. en hectáreas (miles)	Ver
4593837	Vaca Díez - Bolivia	Brasil	0.85	20.96	Ver
4615115	Nova Mamoré - Brasil	Bolivia	0.41	2.51	Ver

Eventos de Incendios-Quemas activos sobre el límite de frontera el día 24/07/2024

ID del evento	Municipio	País frontera	Distancia aproximada en Km	Área afectada aprox. en hectáreas (miles)	Ver
4560448	Cáceres - Brasil	Bolivia	Sobre Frontera	202.69	Ver
4604097	Mamoré - Bolivia	Brasil	Sobre Frontera	18.67	Ver
4620417	Mamoré - Bolivia	Brasil	Sobre Frontera	1.26	Ver
4601181	Guajará-Mirim - Brasil	Bolivia	Sobre Frontera	5.96	Ver
4620404	Tahuamanu - Perú	Bolivia	Sobre Frontera	1.28	Ver
4615964	Cáceres - Brasil	Bolivia	Sobre Frontera	1.46	Ver



Clipping de Incendios



Resumen de reportes periodísticos de distintos medios de prensa de los Países Miembros

BOLIVIA

- Reportan "récord" de focos de calor en Bolivia con 11.576, el 90% en Santa Cruz y Beni. - Fuente: Los Tiempos ([ver](#))
- Bolivia registra récord en focos de calor. -Fuente: Prensa Latina ([ver](#))
- Analizan evacuar a ancianos y niños en comunidades por incendio en Roboré. -Fuente: Los Tiempos ([ver](#))
- Tras incendios forestales en Roboré, las autoridades comunicaron el cierre de una carretera. -Fuente: ATB Digital ([ver](#))

BRASIL

- Queimadas no MA crescem 32,59% no mês de julho; ação pode interferir no fornecimento de energia elétrica. -Fuente: Globo Notícias ([ver](#))
- Pantanal bate marca de 800 mil hectares queimados neste ano. -Fuente: Globo Notícias ([ver](#))
- Combate aos incêndios no Pantanal (MS) tem reforço com equipes de bombeiros do PR e GO. -Fuente: Mais Floresta ([ver](#))
- Incêndio destrói mais de 20 hectares de vegetação na Serra do Lajeado - Jornal do Tocantins. -Fuente: Jornal do Tocantins ([ver](#))

PERÚ

- Las 8 regiones del Perú que están en alerta roja por condiciones atmosféricas de incendios forestales, según Senamhi. -Fuente: Diario El Comercio ([ver](#))
- Incendios forestales que se registran en 3 distritos de Cusco se encuentran en proceso de ser extinguidos. -Fuente: Módulo de Prensa-COEN ([ver](#))
- Autoridades atienden incendios forestales en distritos San Juan (Cajamarca) y Tápuc (Pasco). -Fuente: Módulo de Prensa-COEN Perú ([ver](#))
- Dos personas se convierten en primeras víctimas mortales de incendios forestales en Perú. -Fuente: infobae ([ver](#))

[VER DASHBOARD DE INCENDIOS DEL ORA](#)

[VER LISTA DE BOLETINES](#)

