

BOLETIN DIARIO DEL OBSERVATORIO REGIONAL AMAZÓNICO 24/09/2024




boletim.ora@otca.org <boletim.ora@otca.org>



Actualizado al **24/09/2024** , **23:05** hora estándar de Brasilia

- Número de eventos de Incendios-Quemas Activos en la Amazonía: **6645**
- Hectáreas (miles) afectadas por eventos de Incendios-Quemas Activos en la Amazonía: **183 382.28**

Fuente de Datos:

- Centro Gestor e Operacional do Sistema de Proteção da Amazônia (CENSIPAM) 
- Instituto Nacional de Pesquisas Espaciales de Brasil (INPE) 
- Administración Nacional de Aeronáutica y el Espacio (NASA)  , a través de sus satélites:
 - AQUA y TERRA con sus sensores MODIS C6 (1 km por pixel).
 - S-NPP con sus sensores VIIRS (375 metros por pixel).
 - NOAA-20 con sus sensores VIIRS (375 metros por pixel).

Elaboración: ORA / OTCA 2024

¿Qué es un evento de incendio?

Un "evento de incendio" se define como un 'geo-objeto' formado por el agrupamiento de focos de calor, a partir de las detecciones de los satélites en órbita polar. **Fuente :** [Painel do Fogo - FAQ CENSIPAM](#)



De acuerdo a los datos del "Panel del Fuego" facilitados por el CENSIPAM, el día 24 de septiembre (23:01 p.m. de Brasilia), sobre el territorio de la Amazonía, se han registrado como "activos" a 6938 eventos de fuego, que representa un incremento del 6,2% respecto al día anterior. Así mismo el área proyectada o de influencia es de 183 000 000 hectáreas.

De estos eventos de fuego el 69 % están ubicados sobre territorio de Brasil, el 16 % sobre Bolivia, el 13,7 % sobre el territorio de Perú y el restante 1,3% sobre los territorios de Colombia, Ecuador, Guyana y Surinam. Así mismo, no se han registrado incendios sobre el territorio de Venezuela.

Así mismo, se ha identificado 26 eventos de fuego activos próximos a línea de frontera (hasta 1 km de distancia desde los límites territoriales hacia el interior de cada país), y 34 eventos activos sobre la línea de frontera, los 60 eventos de incendios tranfronterizos están localizados entre Bolivia, Brasil, Colombia, Ecuador, Guyana y Perú.



MdE MIF

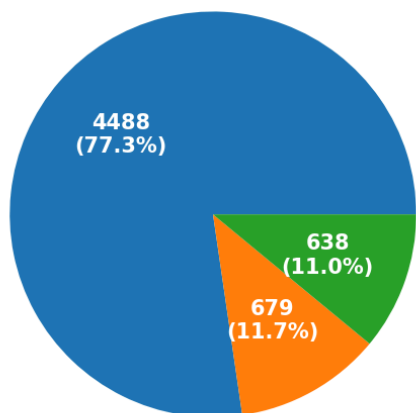
Memorando de Entendimiento de Cooperación y Asistencia Mutua para el Manejo Integral del Fuego entre los PM de la OTCA



Además, es pertinente mencionar que al menos el 11% de estos eventos están desplegados sobre Áreas Naturales Protegidas (ANP). A la vez, es importante indicar que aproximadamente el 11.7% de eventos de incendio se localizan sobre Territorios Indígenas.

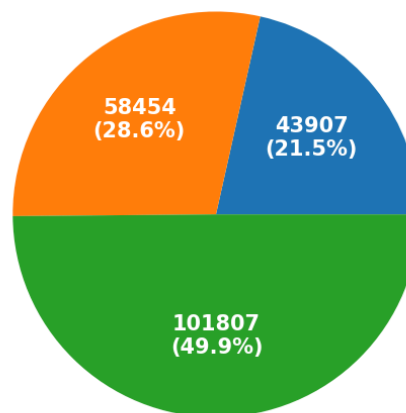
Eventos de Incendios-Quemas activos el día 24/09/2024

Número de eventos



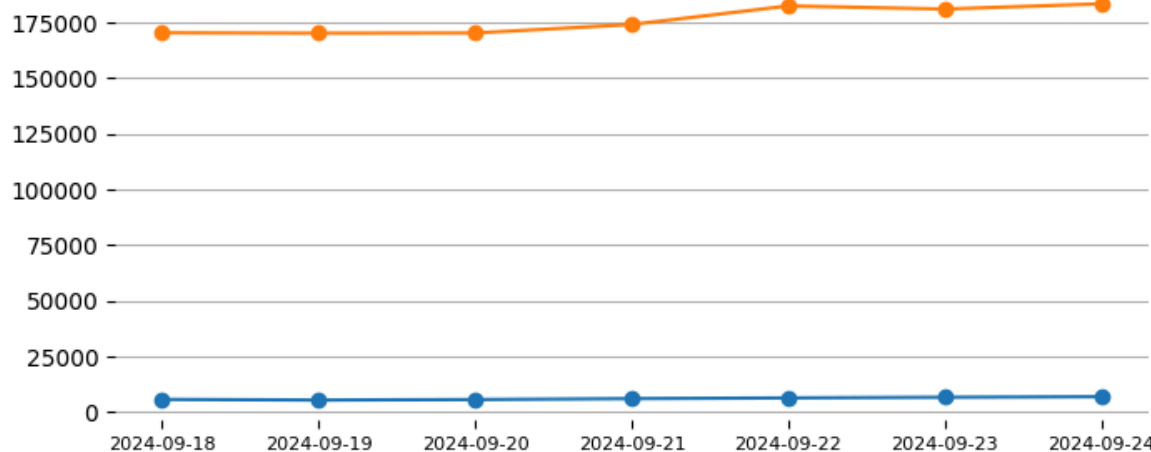
Resto Territorios Indígenas ANP

Número de hectáreas (miles) de área proyectada o de influencia

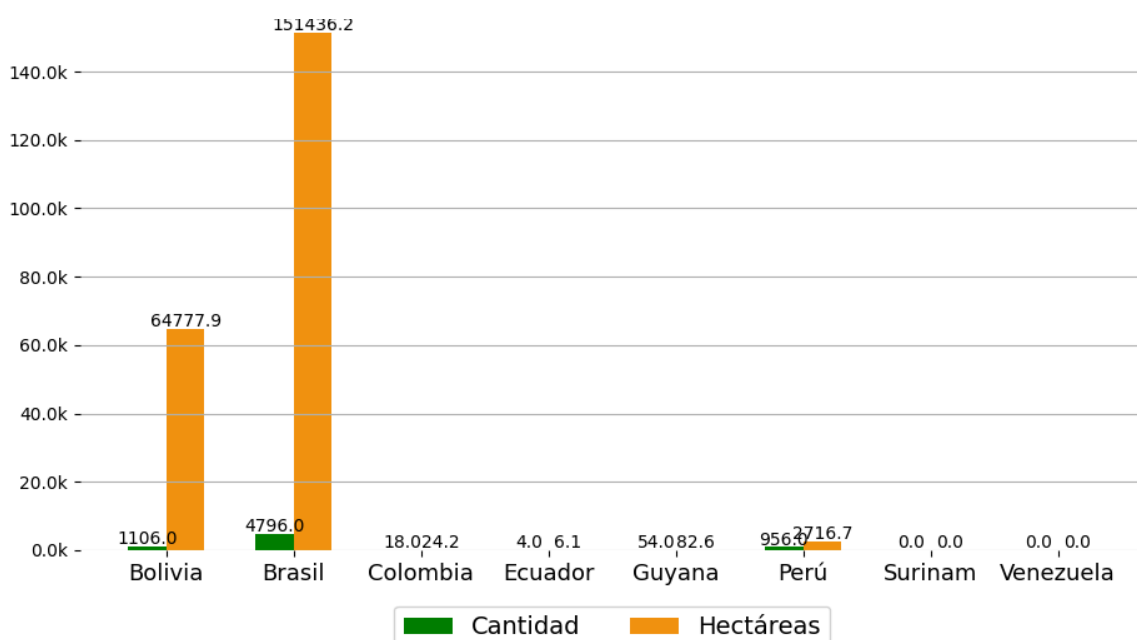


ANP Territorios Indígenas Resto

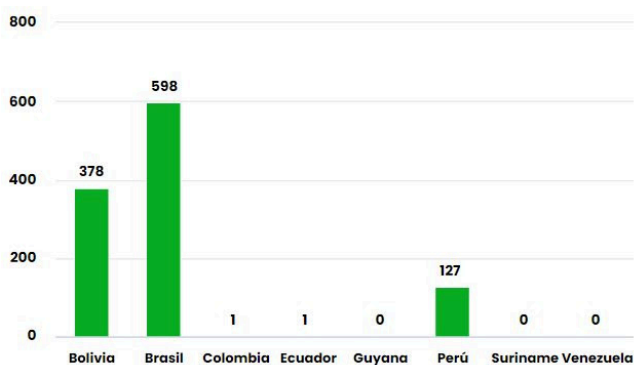
Eventos de Incendios- Quemas activos en la última semana



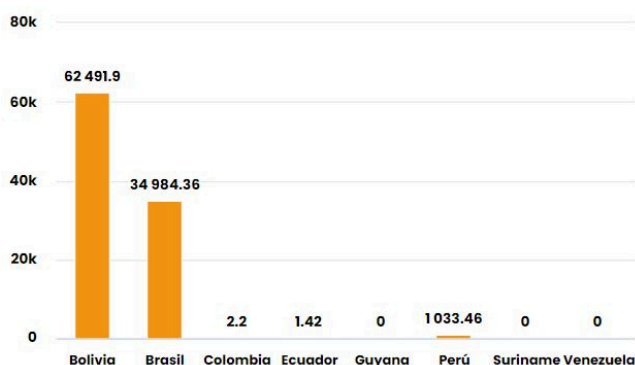
Número de Eventos de incendio-quemada y cantidad de Hectáreas afectadas por País el día: 24/09/2024



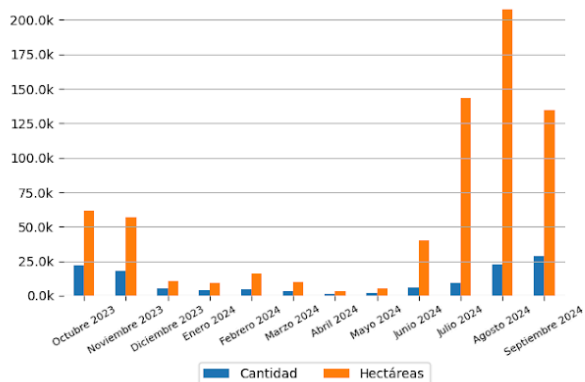
Número de nuevos eventos de Incendios-Quemas activados por País el día 24/09/24



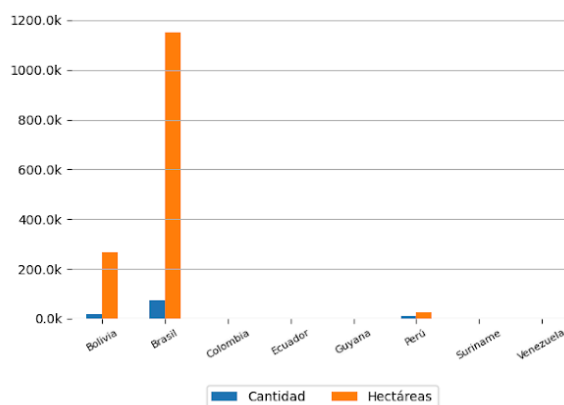
Hectáreas (miles) de área proyectada afectadas por nuevos eventos por País el día 24/09/24



Número de eventos de Incendios-Quemas durante los últimos 12 meses



Número de eventos de Incendios-Quemas en los PM durante el mes de 9-2024



10 ÁREAS NATURALES PROTEGIDAS MÁS AFECTADAS

- Parque Estadual Do Guirá - Brasil
- Estação Ecológica Da Terra Do Meio, Área De Proteção Ambiental Triunfo Do Xingu - Brasil
- Reserva Biológica Nascentes Serra Do Cachimbo - Brasil
- Reserva Particular Do Patrimônio Natural Poleiro Grande - Brasil

10 TERRITORIOS INDÍGENAS MÁS AFECTADOS

- Guató - Brasil
- Kayapó - Brasil
- Kayapó - Brasil
- Kayapó, Menkragnoti, Badjonkore - Brasil
- Menkragnoti - Brasil
- Baú - Brasil
- Perigara, Baía dos Guató - Brasil
- Inawebohona, Parque do Araguaia - Brasil

- Parque Nacional Do Araguaia - Brasil
- Reserva Particular Do Patrimônio Natural Bico Do Javaés, Parque Nacional Do Araguaia - Brasil
- Estação Ecológica Da Serra Das Araras - Brasil
- Estação Ecológica De Taiamã - Brasil
- Reserva Extrativista Rio Ouro Preto, Parque Nacional De Pacaás Novos, Parque Estadual De Guajará-Mirim - Brasil
- Floresta Nacional Do Jamanxim - Brasil

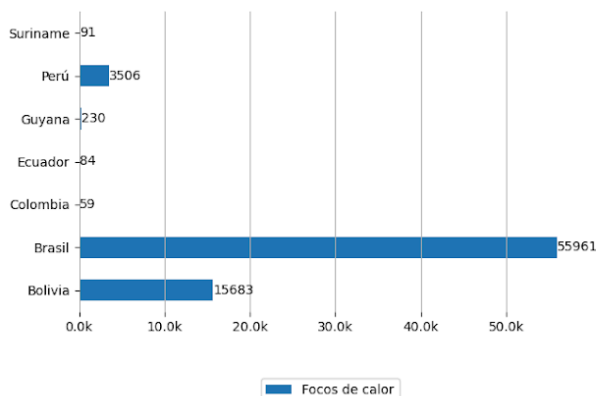
- Parque do Araguaia, Utaria Wyhyna/Iròdu Iràna, Inawebohona, Krahó-Kanela - Brasil
- Paresi, Utiariti - Brasil



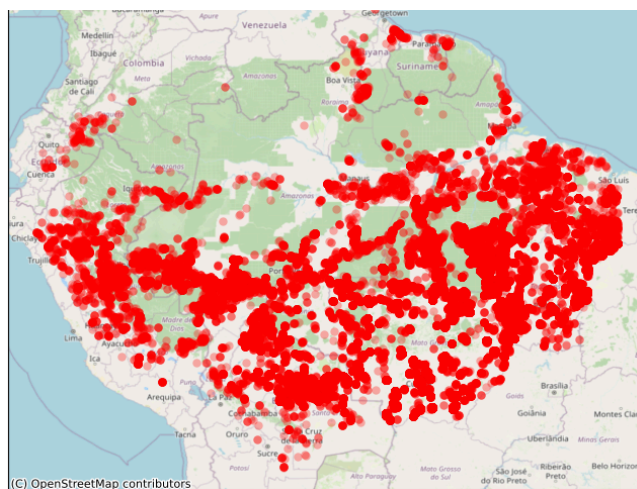
Focos de Calor

El siguiente reporte de Focos de Calor presenta información acerca de la detección satelital de variaciones en la temperatura de la superficie terrestre en el territorio Amazónico, con alta probabilidad de corresponder a Incendios o Quemas. Estos datos son obtenidos del portal de Datos abiertos del INPE

Focos de Calor por País del día 23/09/2024



Mapa de Distribución de focos de calor detectados el día 23/09/2024



Pronósticos en la Región

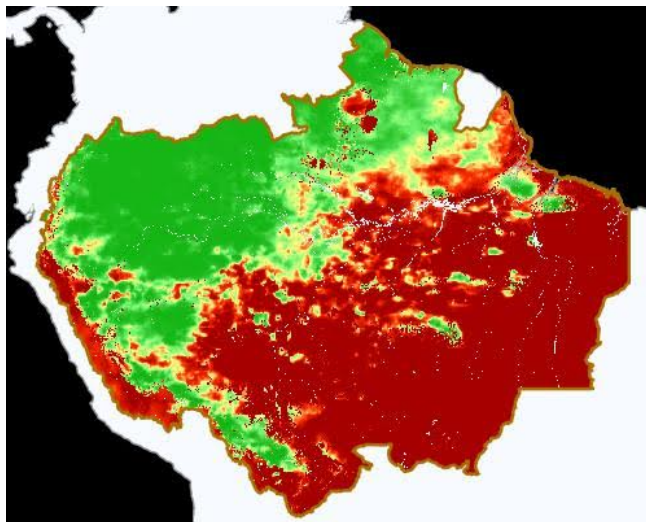
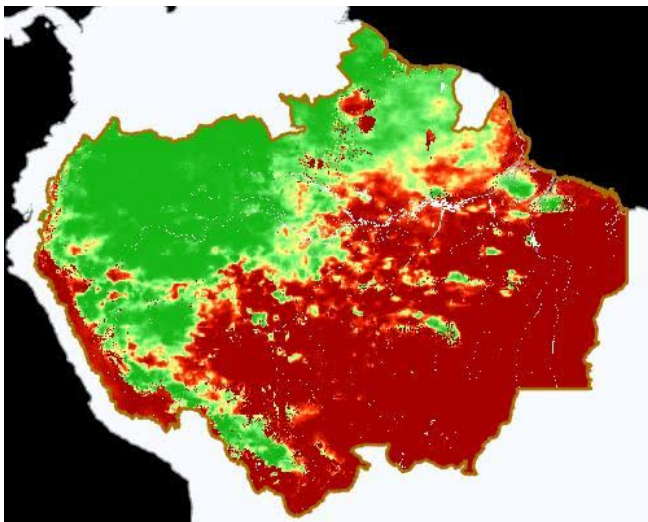


Riesgo de Incendios

Pronósticos de Riesgo de Fuego con el corte amazónico, los gráficos fueron obtenidos del Portal do Programa Queimadas do INPE

Pronóstico de Riesgo de Fuego del día 23/09/2024

Pronóstico de Riesgo de Fuego para el día 26/09/2024



Leyenda

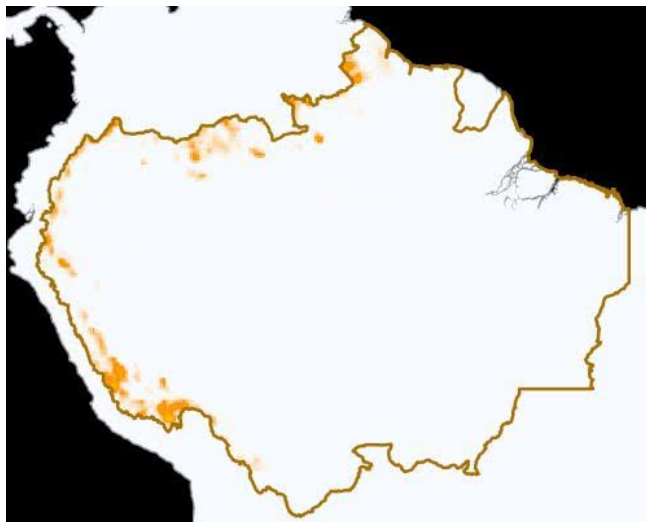
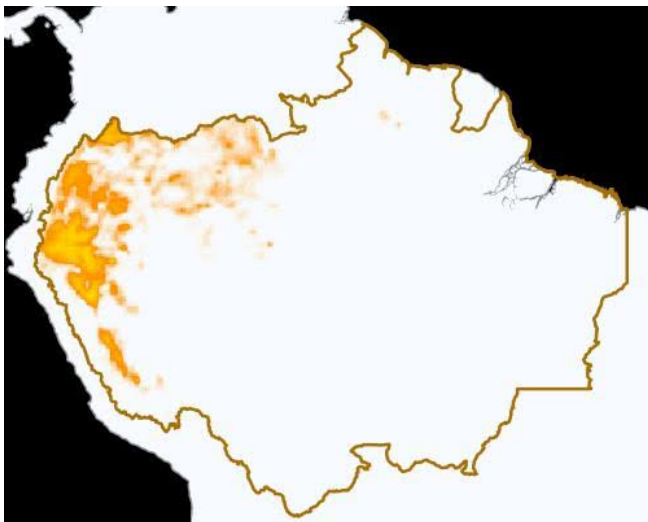


Precipitación

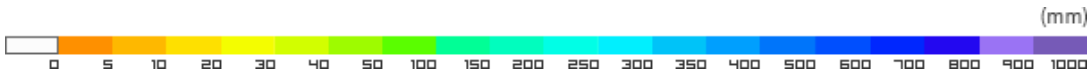
Pronósticos de Precipitación con el corte amazónico, los gráficos fueron obtenidos del Portal do Programa Queimadas do INPE

Pronósticos de Precipitación del día 23/09/2024

Pronósticos de Precipitación para el día 26/09/2024



Leyenda

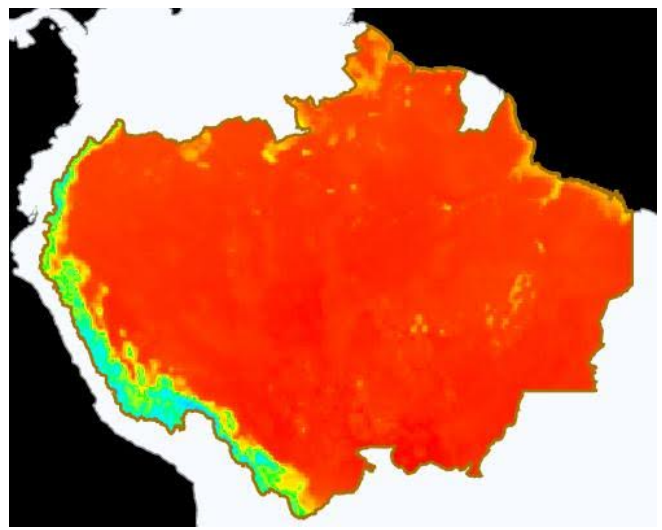
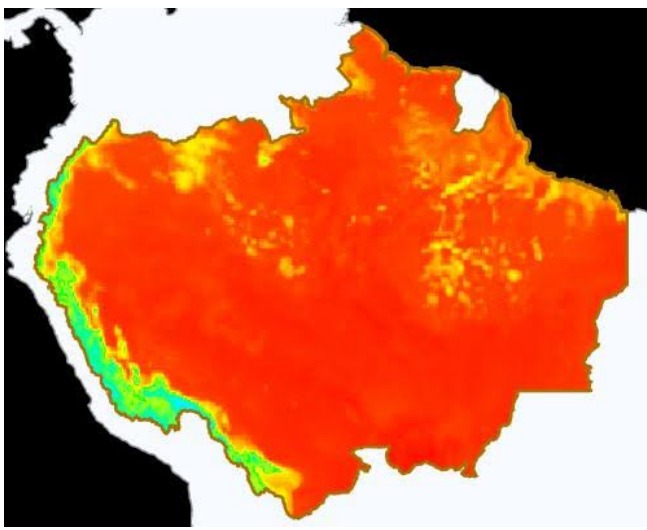


Temperatura Máxima

Pronósticos de Temperatura máxima con el corte amazónico, los gráficos fueron obtenidos del Portal do Programa Queimadas do INPE

Pronóstico de Temperatura Máxima del día
23/09/2024

Pronóstico de Temperatura Máxima para el día
26/09/2024



Leyenda



(°C)



Eventos de Incendios Transfronterizos en los PM



Eventos de Incendios-Quemas activos cerca al límite de frontera el día 24/09/2024 (1 km de distancia)

ID del evento	Municipio	País próximo	Distancia aproximada en Km	Área afectada aprox. en hectáreas (miles)	Ver
4593837	Vaca Díez - Bolivia	Brasil	0.12	236.51	Ver
4878620	Iténez - Bolivia	Brasil	0.94	23.17	Ver
4862505	Guajará-Mirim - Brasil	Bolivia	0.32	18.47	Ver
4891142	Acrelândia - Brasil	Bolivia	0.85	5.94	Ver
4866212	Vaca Díez - Bolivia	Brasil	0.69	5.37	Ver
4900654	Tahuamanu - Perú	Bolivia	0.84	5.14	Ver
4903232	Porto Velho - Brasil	Bolivia	0.63	4.24	Ver
4903682	Costa Marques - Brasil	Bolivia	0.97	4.05	Ver
4891177	Mamoré - Bolivia	Brasil	0.14	3.7	Ver
4897261	Vaca Díez - Bolivia	Brasil	0.57	3.35	Ver
4888903	Puerto Nariño - Colombia	Perú	0.84	3.09	Ver

4897317	Iténez - Bolivia	Brasil	0.02	2.58	Ver
4894718	Mariscal Ramón Castilla - Perú	Colombia	0.25	1.87	Ver
4900465	Santa Rosa do Purus - Brasil	Perú	0.17	1.48	Ver
4915205	Tahuamanu - Perú	Bolivia	0.87	1.48	Ver
4910143	Brasiléia - Brasil	Perú	0.8	1.26	Ver
4903246	Costa Marques - Brasil	Bolivia	0.17	1.25	Ver
4916862	San Ignacio - Perú	Ecuador	0.22	1.19	Ver
4911819	Normandia - Brasil	Guyana	0.32	1.18	Ver
4906768	Potaro-Siparuni - Guayana	Brasil	0.5	1.16	Ver
4880607	Vaca Díez - Bolivia	Brasil	0.02	1.13	Ver
4901229	Tahuamanu - Perú	Bolivia	0.01	1.07	Ver
4914668	Bonfim - Brasil	Guyana	0.09	1.03	Ver

Eventos de Incendios-Quemas activos sobre el límite de frontera el día 24/09/2024

ID del evento	Municipio	País frontera	Distancia aproximada en Km	Área afectada aprox. en hectáreas (miles)	Ver
4568388	José Miguel de Velasco - Bolivia	Brasil	Sobre Frontera	21470.06	Ver
4584327	José Miguel de Velasco - Bolivia	Brasil	Sobre Frontera	13958.56	Ver
4652725	Cáceres - Brasil	Bolivia	Sobre Frontera	3990.61	Ver
4604097	Mamoré - Bolivia	Brasil	Sobre Frontera	372.92	Ver
4721033	Vila Bela da Santíssima Trindade -Brasil	Bolivia	Sobre Frontera	277.87	Ver
4683786	Mamoré - Bolivia	Brasil	Sobre Frontera	188.52	Ver
4736806	Iténez - Bolivia	Brasil	Sobre Frontera	120.47	Ver
4747934	Costa Marques - Brasil	Brasil	Sobre Frontera	101.65	Ver
4883154	Guajaré-Mirim - Brasil	Bolivia	Sobre Frontera	28.44	Ver
4903321	Iténez - Bolivia	Brasil	Sobre Frontera	23.96	Ver
4849717	Pimenteiras do Oeste - Brasil	Bolivia	Sobre Frontera	23.77	Ver

4861425	Cabixi - Brasil	Bolivia	Sobre Frontera	22.64	Ve r
4903297	José Miguel de Velasco - Bolivia	Brasil	Sobre Frontera	12.12	Ve r
4899029	Pimenteiras do Oeste - Brasil	Bolivia	Sobre Frontera	11.78	Ve r
4799761	Vaca Díez - Bolivia	Brasil	Sobre Frontera	9.43	Ve r
4831108	Nicolás Suárez - Bolivia	Brasil	Sobre Frontera	8.77	Ve r
4825960	Costa Marques - Brasil	Bolivia	Sobre Frontera	8.36	Ve r
4907012	Mamoré - Bolivia	Brasil	Sobre Frontera	7.63	Ve r
4900655	Tahuamanu - Perú	Bolivia	Sobre Frontera	6.04	Ve r
4862467	Nicolás Suárez - Bolivia	Brasil	Sobre Frontera	4.99	Ve r
4900848	Cáceres - Brasil	Bolivia	Sobre Frontera	4.38	Ve r
4903474	José Miguel de Velasco - Bolivia	Brasil	Sobre Frontera	4.36	Ve r
4899036	Iténez - Bolivia	Brasil	Sobre Frontera	4.31	Ve r
4897392	Iténez - Bolivia	Brasil	Sobre Frontera	2.67	Ve r
4903308	Iténez - Bolivia	Brasil	Sobre Frontera	2.38	Ve r
4913897	Mamoré - Bolivia	Brasil	Sobre Frontera	2.12	Ve r
4910863	Pacaraima - Brasil	Venezuel a	Sobre Frontera	1.76	Ve r
4897287	Iténez - Bolivia	Brasil	Sobre Frontera	1.56	Ve r
4903473	José Miguel de Velasco - Bolivia	Brasil	Sobre Frontera	1.2	Ve r
4906069	José Miguel de Velasco - Bolivia	Brasil	Sobre Frontera	1.17	Ve r
4894719	Leticia - Colombia	Perú	Sobre Frontera	1.16	Ve r
4903245	Iténez - Bolivia	Brasil	Sobre Frontera	1.12	Ve r
4911822	Potaro-Siparuni - Guyana	Brasil	Sobre Frontera	1.12	Ve r
4910801	Normandia - Brasil	Guyana	Sobre Frontera	1	Ve r



Clipping de Incendios



Resumen de reportes periodísticos de distintos medios de prensa de los Países Miembros

BOLIVIA

- Bolívia está perto de quebrar recorde de incêndios florestais. -Fuente: CNN Brasil ([ver](#))
- No es solo Colombia, cinco países más de Latinoamérica sufren masivos incendios forestales. -Fuente: Infobae ([ver](#))
- “Es muy probable que sigamos viendo un aumento en la frecuencia y la gravedad de los incendios”. -Fuente: Mongabay ([ver](#))
- Suspenden vuelos por el humo de los incendios forestales en Santa Cruz. -Fuente: Bolivia.com ([ver](#))

BRASIL

- Amazonas registra 21,6 mil queimadas em 2024 e tem o pior índice em 26 anos, aponta Inpe. -Fuente: Globo Notícias ([ver](#))
- Focos de incêndio na área amazônica em 2024 superam os números do ano anterior. -Fuente: CNN Brasil ([ver](#))
- IEm 2024, Amazonas registra o maior número de incêndios da série histórica, aponta Inpe. -Fuente: CNN Brasil ([ver](#))
- Incêndios e seca na Amazônia e no Pantanal batem marcas históricas. -Fuente: Agência Brasil ([ver](#))

PERÚ

- Incendios forestales en Perú: sube a 20 el número de fallecidos, 150 heridos y cuantiosos daños en cultivos. -Fuente: Infobae ([ver](#))
- Hombre murió cuando intentaba apagar incendio forestal en Ucayali | VIDEO. -Fuente: Diario El Comercio ([ver](#))
- Perú solo tiene cuatro helicópteros disponibles para combatir incendios forestales. -Fuente: infobae ([ver](#))
- Incendios forestales Perú 2024 EN VIVO: Indeci reporta 20 fallecidos y 40 focos activos en 22 regiones. -Fuente: Diario La República ([ver](#))

[VER DASHBOARD DE INCENDIOS DEL ORA](#)

[VER LISTA DE BOLETINES](#)

