






Actualizado al **24/10/2024**, **23:05** hora estándar de Brasilia

- Número de eventos de Incendios-Quemas Activos en la Amazonía: **4718**
- Hectáreas (miles) afectadas por eventos de Incendios-Quemas Activos en la Amazonía: **101 245.64**

Fuente de Datos:

- Centro Gestor e Operacional do Sistema de Proteção da Amazônia (CENSIPAM) 
- Instituto Nacional de Pesquisas Espaciales de Brasil (INPE) 
- Administración Nacional de Aeronáutica y el Espacio (NASA) , a través de sus satélites:
 - AQUA y TERRA con sus sensores MODIS C6 (1 km por pixel).
 - S-NPP con sus sensores VIIRS (375 metros por pixel).
 - NOAA-20 con sus sensores VIIRS (375 metros por pixel).

Elaboración: ORA / OTCA 2024

MdE MIF

Memorando de Entendimiento de Cooperación y Asistencia Mutua para el Manejo Integral del Fuego entre los PM de la OTCA



¿Qué es un evento de incendio?

Un "evento de incendio" se define como un 'geo-objeto' formado por el agrupamiento de focos de calor, a partir de las detecciones de los satélites en órbita polar. Fuente : [Painel do Fogo - FAQ CENSIPAM](#)



De acuerdo a los datos del "Panel del Fuego" facilitados por el CENSIPAM, el día 24 de octubre (23:01 p.m. de Brasilia), sobre el territorio de la Amazonía, se han registrado como "activos" a 4718 eventos de fuego, que representa una reducción del 1,9 % respecto al día anterior. Así mismo el área proyectada o de influencia es de 101 000 000 hectáreas.

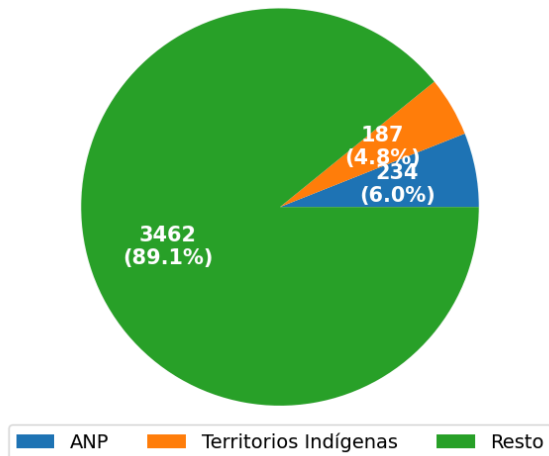
De estos eventos de fuego el 75 % están ubicados sobre territorio de Brasil, el 16,5% sobre Bolivia, el 5,5 % sobre Perú, y el restante 3% sobre los territorios de Colombia, Ecuador, Guyana y Surinam. Así mismo, no se han registrado incendios sobre el territorio de Venezuela.

Así mismo, se ha identificado 5 eventos de fuego activos próximos a línea de frontera (hasta 1 km de distancia desde los límites territoriales hacia el interior de cada país), y 10 eventos activos sobre la línea de frontera, los 15 eventos de incendios tranfronterizos están localizados entre Bolivia, Brasil, Colombia, Ecuador, Guyana y Perú.

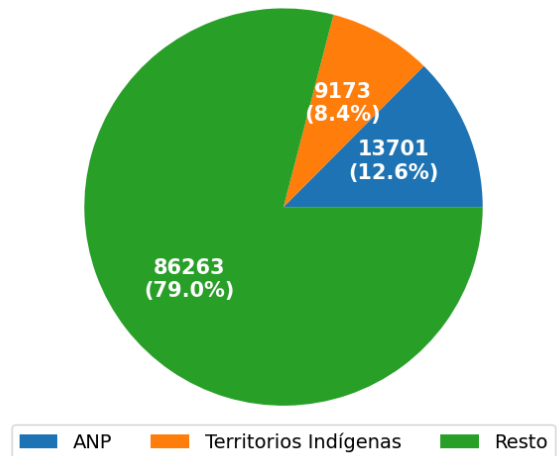
Además, es pertinente mencionar que al menos el 6% de estos eventos están desplegados sobre Áreas Naturales Protegidas (ANP). A la vez, es importante indicar que aproximadamente el 4.8% de eventos de

Eventos de Incendios-Quemas activos el día 24/10/2024

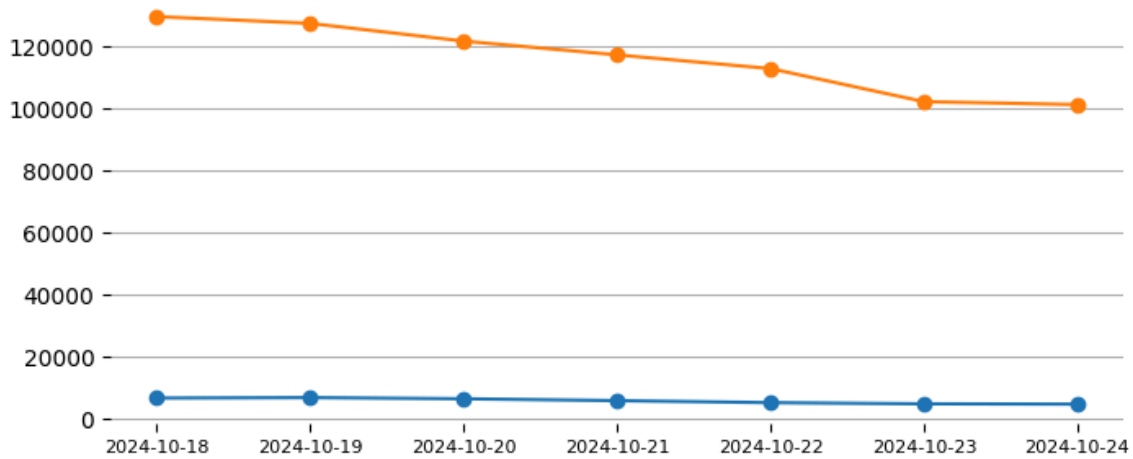
Número de eventos



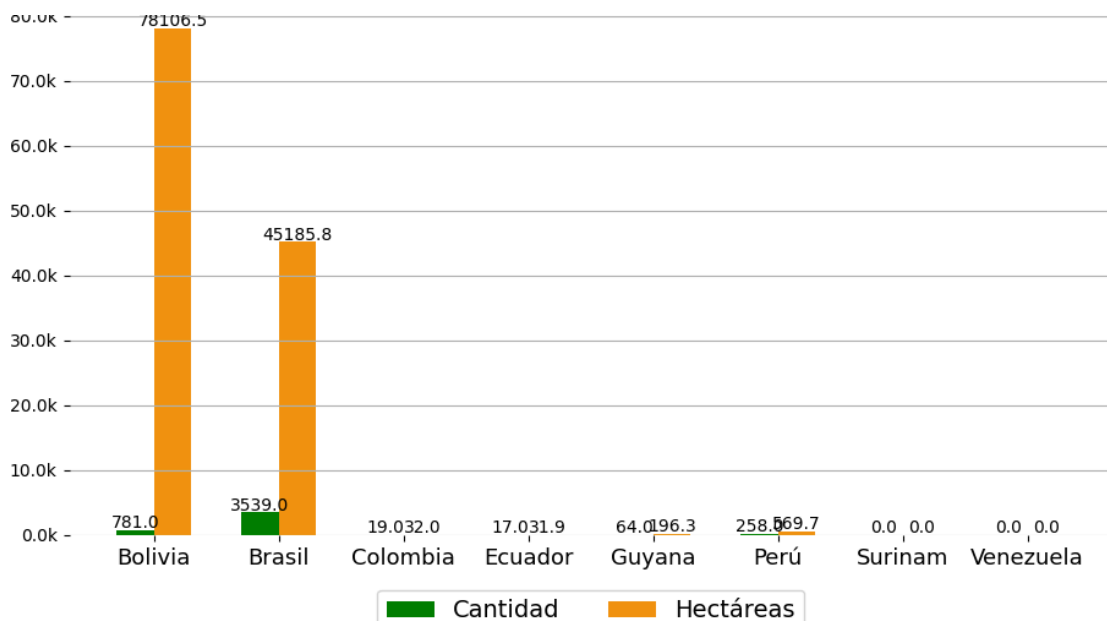
Número de hectáreas (miles) de área proyectada o de influencia



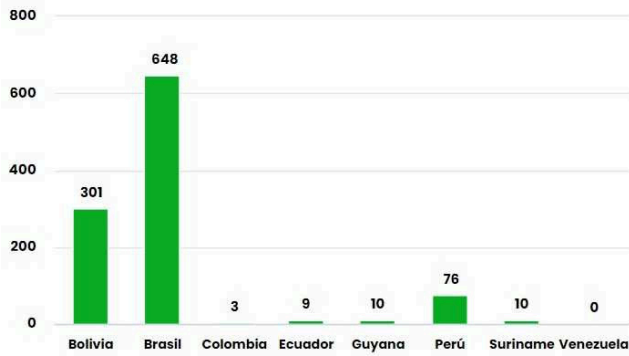
Eventos de Incendios- Quemas activos en la última semana



Número de Eventos de incendio-quemada y cantidad de Hectáreas afectadas por País el día: 24/10/2024



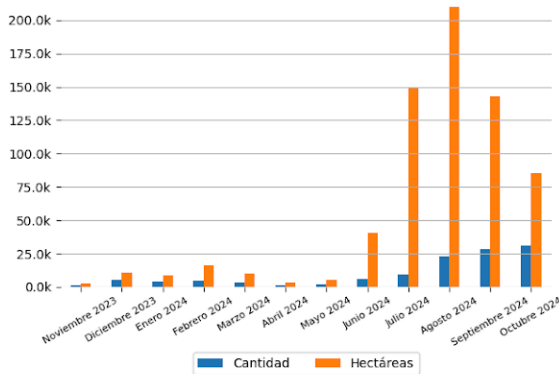
Número de nuevos eventos de Incendios-Quemas activados por País el día 24/10/24



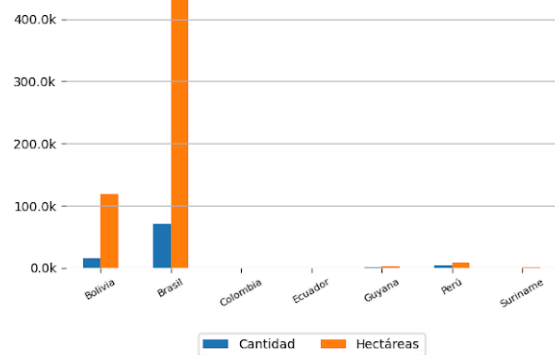
Hectáreas (miles) de área proyectada afectadas por nuevos eventos por País el día 24/10/24



Número de eventos de Incendios-Quemas durante los últimos 12 meses



Número de eventos de Incendios-Quemas en los PM durante el mes de 10-2024



10 ÁREAS NATURALES PROTEGIDAS MÁS AFECTADAS

- Reserva Particular Do Patrimônio Natural Rumo Ao Oeste, Parque Estadual Do Guirá - Brasil
- Reserva Particular Do Patrimônio Natural Poleiro Grande - Brasil
- Estação Ecológica De Taiamã - Brasil
- Parque Nacional Do Pantanal Matogrossense - Brasil
- Estação Ecológica De Taiamã - Brasil
- Reserva Extrativista Pedras Negras - Brasil
- Parque Estadual Encontro Das Águas - Brasil
- Reserva Extrativista Pedras Negras, Reserva Biológica Do Guaporé - Brasil
- Reserva Biológica Do Guaporé - Brasil
- Reserva Biológica Do Guaporé - Brasil

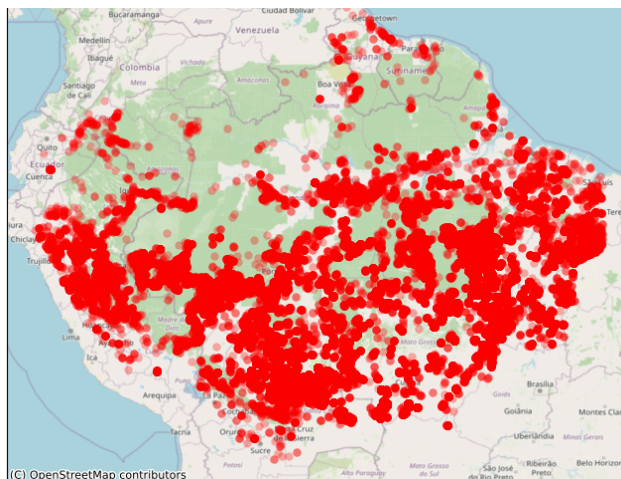
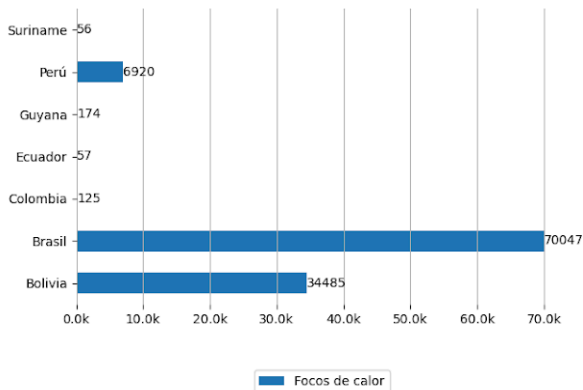
10 TERRITORIOS INDÍGENAS MÁS AFECTADOS

- Guató - Brasil
- Baía dos Guató, Perigara - Brasil
- Xikrin do Rio Catete - Brasil
- Massaco - Brasil
- Massaco - Brasil
- Caru - Brasil
- Krenyê - Brasil
- Alto Rio Guamá - Brasil
- Anambé - Brasil
- Trincheira Bacaja - Brasil




Focos de Calor

El siguiente reporte de Focos de Calor presenta información acerca de la detección satelital de variaciones en la temperatura de la superficie terrestre en el territorio Amazónico, con alta probabilidad de corresponder a Incendios o Quemas. Estos datos son obtenidos del portal de Datos abiertos del INPE



Pronósticos en la Región

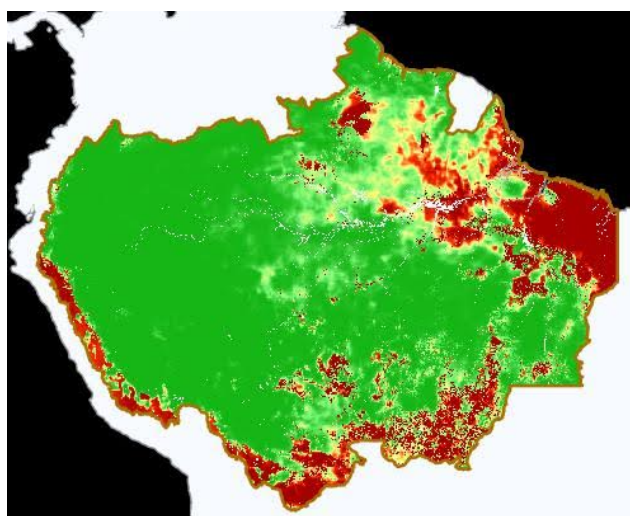
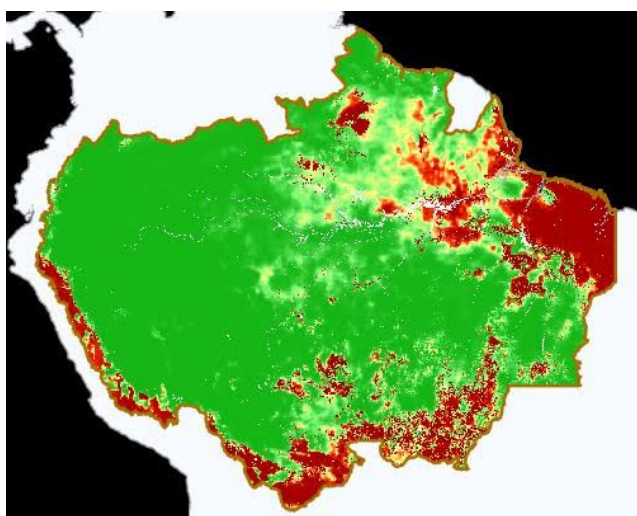


Riesgo de Incendios

Pronósticos de Riesgo de Fuego con el corte amazónico, los gráficos fueron obtenidos del Portal do Programa Queimadas do INPE

Pronóstico de Riesgo de Fuego del día 24/10/2024

Pronóstico de Riesgo de Fuego para el día 27/10/2024



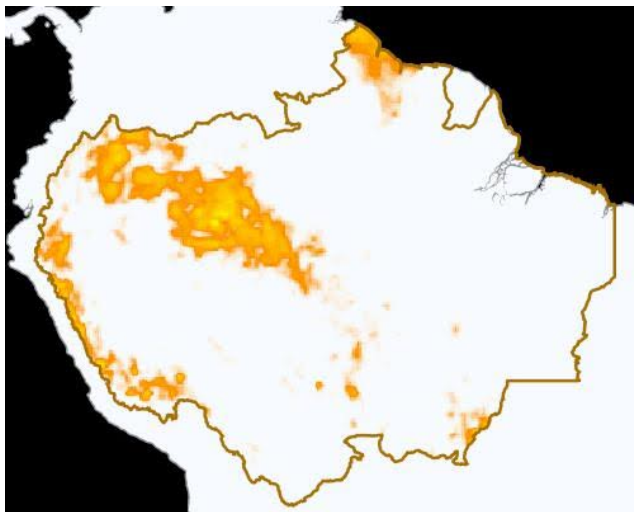
Leyenda



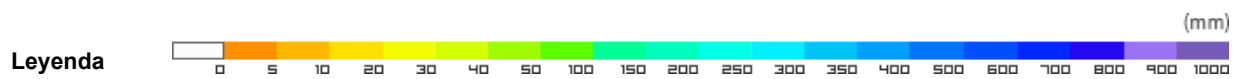
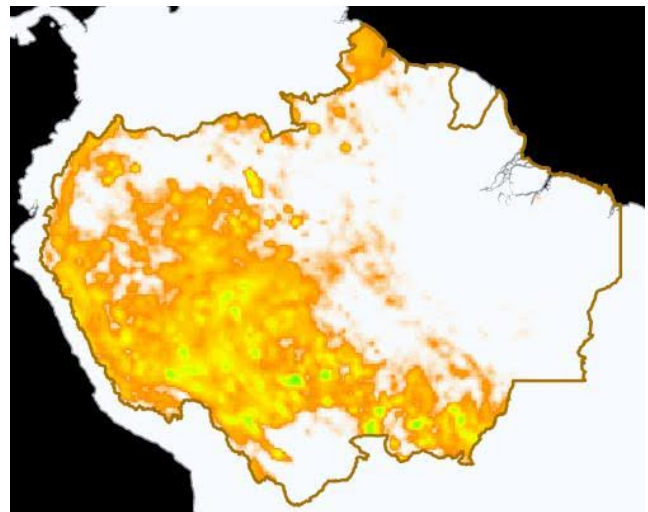
Precipitación

Pronósticos de Precipitación con el corte amazónico, los gráficos fueron obtenidos del Portal do Programa Queimadas do INPE

Pronósticos de Precipitación del día 24/10/2024



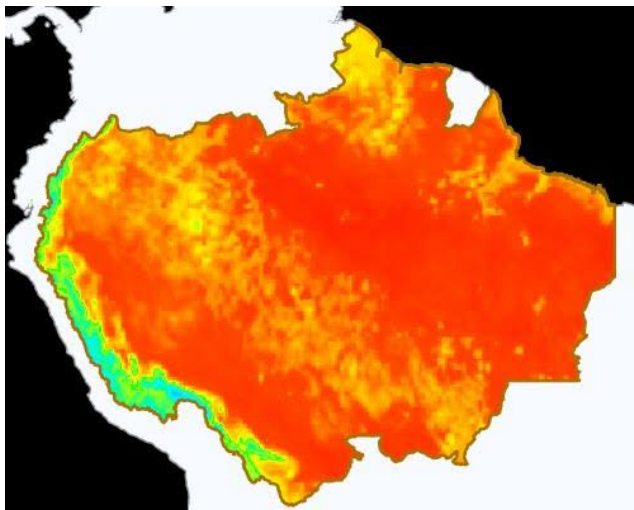
Pronósticos de Precipitación para el día 27/10/2024



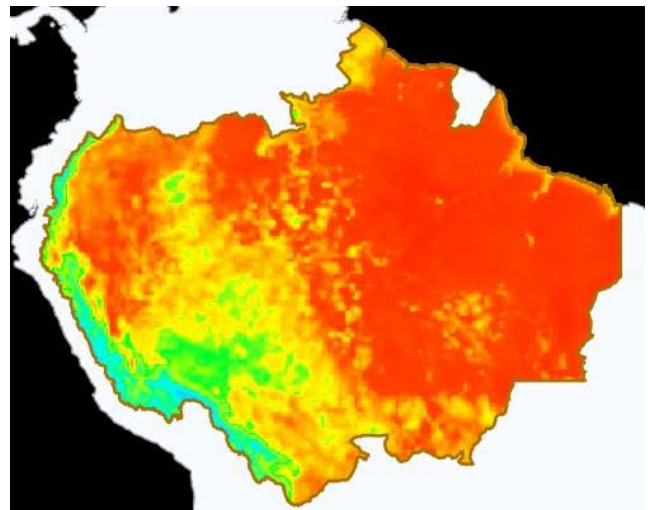
Temperatura Máxima

Pronósticos de Temperatura máxima con el corte amazónico, los gráficos fueron obtenidos del Portal do Programa Queimadas do INPE

Pronóstico de Temperatura Máxima del día
24/10/2024



Pronóstico de Temperatura Máxima para el día
27/10/2024





Eventos de Incendios Transfronterizos en los PM



Eventos de Incendios-Quemas activos cerca al límite de frontera el día 24/10/2024 (1 km de distancia)

ID del evento	Municipio	País próximo	Distancia aproximada en Km	Área afectada aprox. en hectáreas (miles)	Ver
5078435	Upper Demerara-Berbice - Guyana	Brasil	0.85	22.05	Ver
5060556	Chinchipec - Ecuador	Perú	0.75	3.19	Ver
5024297	Mariscal Ramón Castilla - Perú	Colombia	0.3	2.12	Ver
5060435	Huancabamba - Perú	Ecuador	0.1	1.51	Ver
5069088	São Francisco do Guaporé - Brasil	Bolivia	0.19	1.13	Ver

Eventos de Incendios-Quemas activos sobre el límite de frontera el día 24/10/2024

ID del evento	Municipio	País frontera	Distancia aproximada en Km	Área afectada aprox. en hectáreas (miles)	Ver
4584327	José Miguel de Velasco - Bolivia	Brasil	Sobre Frontera	43776.64	Ver
4568388	José Miguel de Velasco - Bolivia	Brasil	Sobre Frontera	22519.21	Ver
4652725	Cáceres - Brasil	Bolivia	Sobre Frontera	4906.01	Ver
4933533	São Francisco do Guaporé - Brasil	Bolivia	Sobre Frontera	467.23	Ver
4861425	Cabixi - Brasil	Bolivia	Sobre Frontera	393.53	Ver
4930538	Iténez - Bolivia	Brasil	Sobre Frontera	87.81	Ver
5060433	San Ignacio - Perú	Ecuador	Sobre Frontera	4.55	Ver
5068253	São Francisco do Guaporé - Brasil	Bolivia	Sobre Frontera	1.86	Ver
5066950	Manuripi - Bolivia	Brasil	Sobre Frontera	1.68	Ver
5074668	Porto Velho - Brasil	Bolivia	Sobre Frontera	1.17	Ver



Clipping de Incendios



Resumen de reportes periodísticos de distintos medios de prensa de los Países Miembros

BOLIVIA

- En lo que va de 2024 se quemaron 10 millones de hectáreas de bosques en Bolivia. - Fuente: International Association of Fire and Rescue Services ([ver](#))
- Los incendios en Bolivia están controladas tras lluvias y esfuerzos de bomberos. -Fuente: ATB Digital ([ver](#))
- Disminuyen los incendios forestales activos en el departamento cruceño. -Fuente: El Diario ([ver](#))

BRASIL

- Medida provisória destina R\$ 938 milhões para ações de combate à seca e a incêndios florestais. -Fuente: Agência Câmara de Notícias ([ver](#))
- Universidade do Rio recupera animais vítimas de incêndios florestais no estado. -Fuente: Globo Notícias ([ver](#))
- Projeto de lei prevê pena mais severa para incêndios florestais; assista à reportagem. - Fuente: Notícias UO Band ([ver](#))

ECUADOR

- La triple crisis que atravesó Ecuador: falta de luz, de agua y con incendios. -Fuente: France 24 ([ver](#))

PERÚ

- Huánuco y San Martín: reforestación en Puerto Inca y Mariscal Cáceres se pondrá en marcha.. -Fuente: Nota de prensa midagri ([ver](#))
- Áncash: incendio forestal quemó tres hectáreas de pastizales en Caraz. -Fuente: RADIO SANTO DOMINGO ([ver](#))

[VER DASHBOARD DE INCENDIOS DEL ORA](#)

[VER LISTA DE BOLETINES](#)

