



**ORA**  
OBSERVATORIO REGIONAL AMAZÓNICO




**OTCA**  
Organización del Tratado  
de Cooperación Amazónica

## Monitoreo de Incendios y Quemadas a Nivel de la Amazonía

Actualizado al **25/02/2024**, **23:01** hora estándar de Brasilia

- Número de eventos de Incendios-Quemas Activos en la Amazonía: **2095**
- Hectáreas (miles) afectadas por eventos de Incendios-Quemas Activos en la Amazonía: **8260.13**

### Fuente de Datos:

- Centro Gestor e Operacional do Sistema de Proteção da Amazônia (CENSIPAM) 
- Instituto Nacional de Pesquisas Espaciais de Brasil (INPE) 
- Administración Nacional de Aeronáutica y el Espacio (NASA)  , a través de sus satélites:
  - AQUA y TERRA con sus sensores MODIS C6 (1 km por pixel).
  - S-NPP con sus sensores VIIRS (375 metros por pixel).
  - NOAA-20 con sus sensores VIIRS (375 metros por pixel).

Elaboración: ORA / OTCA 2024

### ¿Qué es un evento de incendio?

Un "evento de incendio" se define como un 'geo-objeto' formado por el agrupamiento de focos de calor, a partir de las detecciones de los satélites en órbita polar. Fuente : [Painel do Fogo - FAQ CENSIPAM](#)



De acuerdo a los datos del "Panel del Fuego" facilitados por CENSIPAM, el día 25 de febrero (23:01 p.m. de Brasilia), sobre el territorio de la Amazonía, se han registrado como "activos" a 2095 eventos de fuego, que representa un incremento del 0.9% respecto al día anterior, aunque es alarmante el incremento de eventos de fuego respecto al inicio de la semana anterior donde sólo se registraban 418 eventos de fuego (lo de ahora representa al menos 05 veces el número del 19 de febrero). Así mismo el área proyectada o de influencia es de 8 200 000 hectáreas. Siendo importante mencionar el inusitado **incremento de eventos de fuego en Colombia** que al inicio de la semana tenía menos de 60 y en la actualidad registra 1108 eventos de fuego.

De estos eventos de fuego el 52.8% están ubicados sobre territorio de Colombia, 32.8% sobre Brasil, el 10.5% sobre Guyana, y el pequeño porcentaje restante sobre Bolivia, Ecuador, Perú, Surinam y Venezuela..

Así mismo, se han identificado 29 eventos de fuego, de los cuales 14 eventos activos se encuentran próximos a líneas de frontera (hasta 1 km de distancia desde los límites territoriales hacia el interior de cada país) y 15



## MdE MIF

Memorando de Entendimiento de Cooperación y Asistencia Mutua para el Manejo Integral del Fuego entre los PM de la OTCA

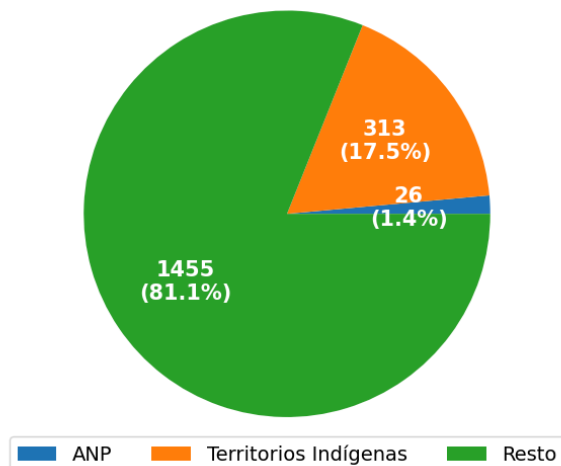


eventos activos se encuentra sobre la línea de frontera entre los países de Colombia - Venezuela -Brasil - Guyana.

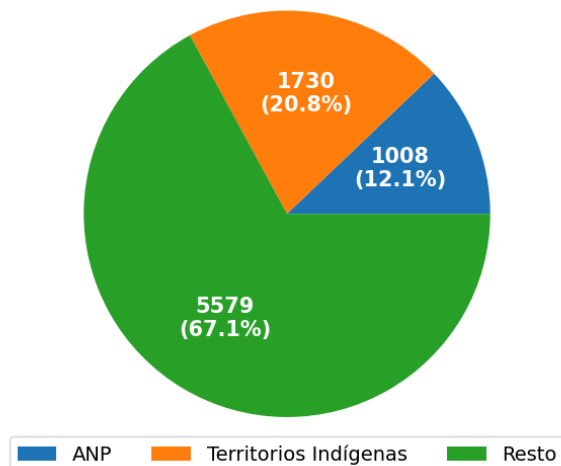
Además, es pertinente mencionar que al menos el 1.4% de estos eventos están desplegados sobre Áreas Naturales Protegidas (ANP). A la vez, es importante indicar que aproximadamente el 17.5% de eventos de incendio se localizan sobre Territorios Indígenas.

### Eventos de Incendios-Quemas activos el día 25/02/2024

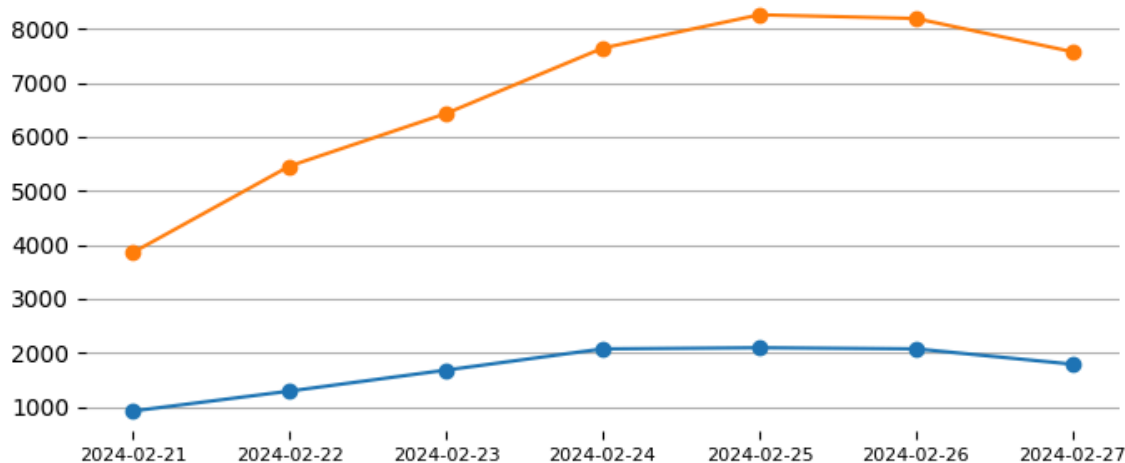
Número de eventos



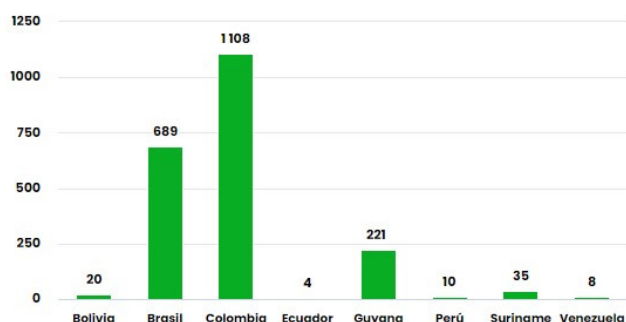
Número de hectáreas (miles) de área proyectada o de influencia



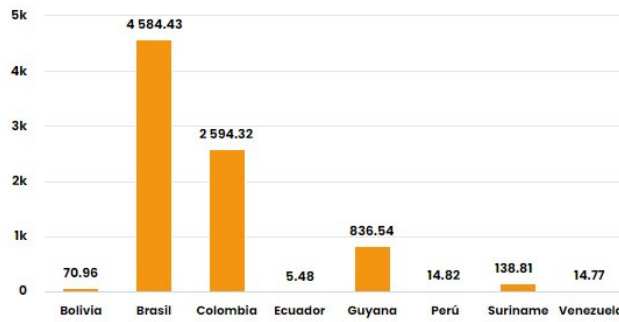
### Eventos de Incendios- Quemas activos en la última semana



Total de eventos de Incendios-Quemas por País el día 25/02/24

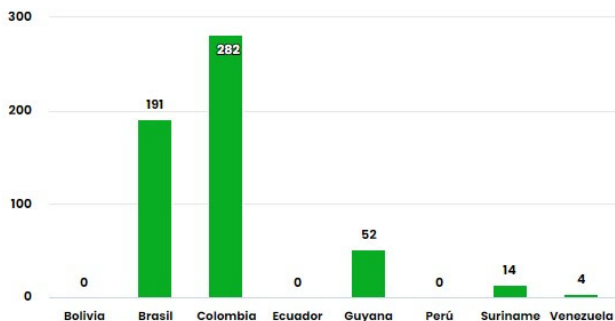


Número de hectáreas (miles) afectadas por País Miembro el día 25/02/24

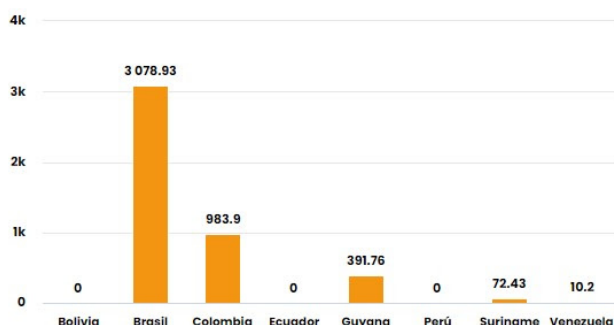


Número de nuevos eventos de Incendios-Quemas activados por País el día 25/02/24

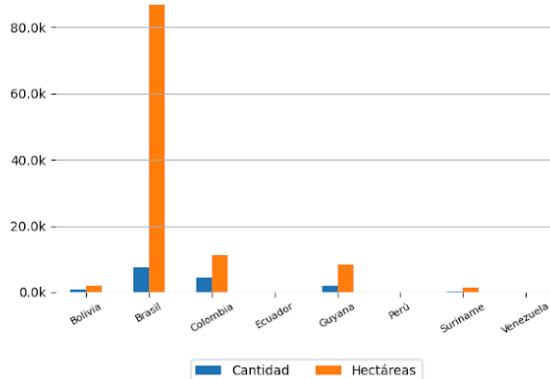
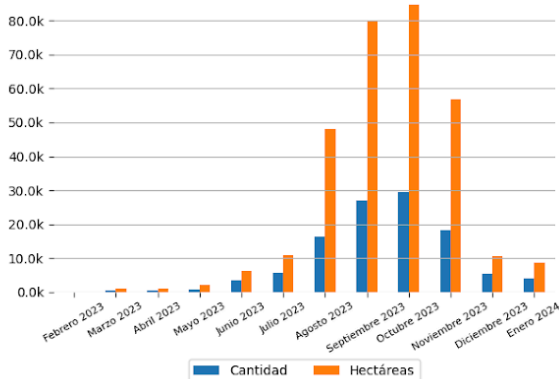
Hectáreas (miles) de área proyectada afectadas por nuevos eventos por País el día 25/02/24



Número de eventos de Incendios-Quemas durante los últimos 12 meses



Número de eventos de Incendios-Quemas en los PM durante el mes de 2-2024



10 ÁREAS NATURALES PROTEGIDAS MÁS AFECTADAS

- Floresta Nacional De Roraima - Brasil
- Floresta Nacional De Roraima - Brasil
- Floresta Nacional De Roraima - Brasil
- Estação Ecológica De Maracá - Brasil
- Floresta Nacional De Roraima - Brasil
- Floresta Nacional De Anauá - Brasil
- Floresta Nacional De Roraima - Brasil
- Floresta Nacional De Roraima - Brasil
- Floresta Nacional De Roraima - Brasil
- Floresta Nacional De Roraima - Brasil

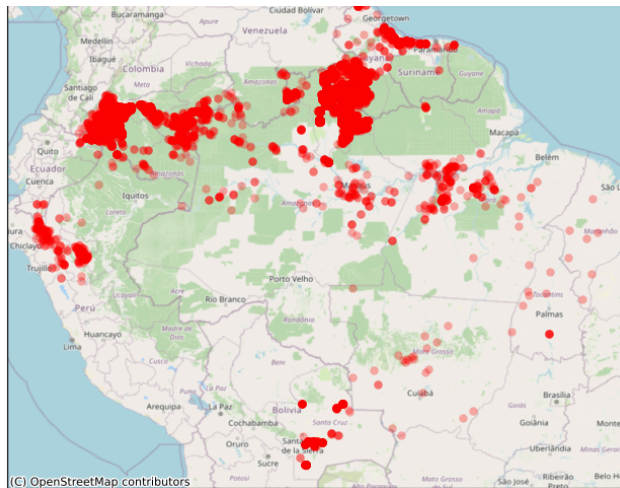
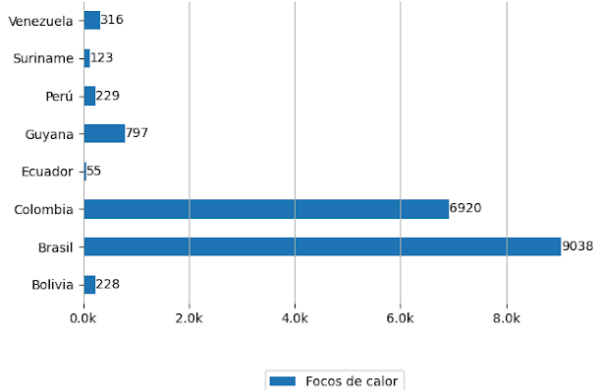
10 TERRITORIOS INDÍGENAS MÁS AFECTADOS

- Yanomami - Brasil
- Yanomami - Brasil
- Yanomami - Brasil
- Yanomami - Brasil
- Raposa Serra do Sol - Guyana
- Raposa Serra do Sol - Brasil
- Raposa Serra do Sol - Guyana
- Yanomami - Brasil
- Raposa Serra do Sol - Brasil
- Yanomami - Brasil



# Focos de Calor

El siguiente reporte de Focos de Calor presenta información acerca de la detección satelital de variaciones en la temperatura de la superficie terrestre en el territorio Amazónico, con alta probabilidad de corresponder a Incendios o Quemas. Estos datos son obtenidos del portal de Datos abiertos del INPE



# Pronósticos en la Región

PARA APRENDER MÁS

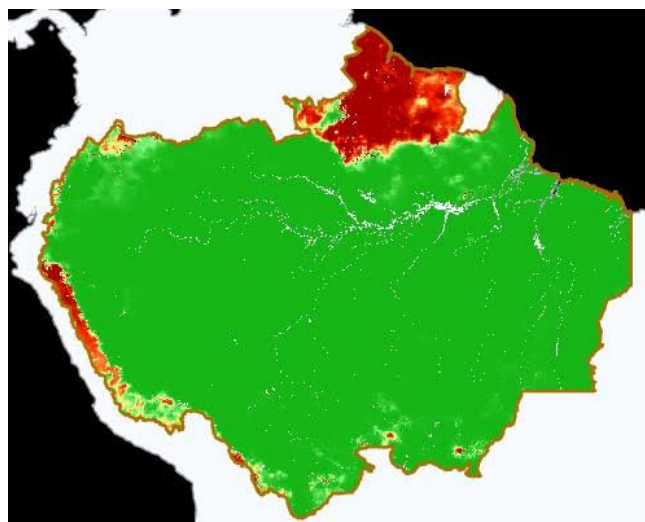
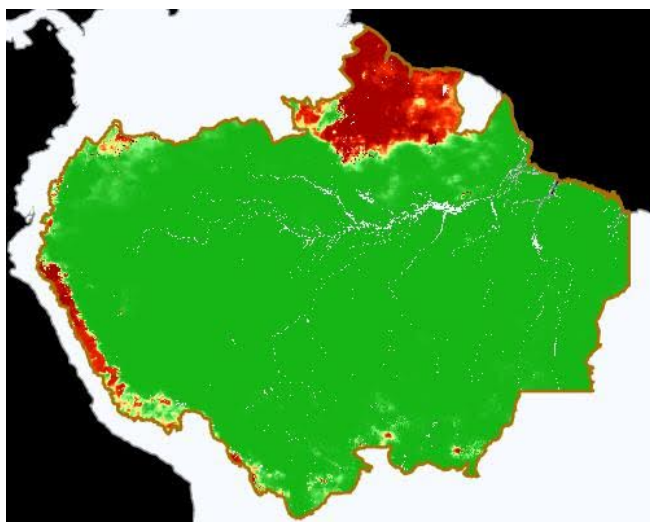


## Riesgo de Incendios

Pronósticos de Riesgo de Fuego con el corte amazónico, los gráficos fueron obtenidos del Portal do Programa Queimadas do INPE

Pronóstico de Riesgo de Fuego del día 27/02/2024

Pronóstico de Riesgo de Fuego para el día 01/03/2024

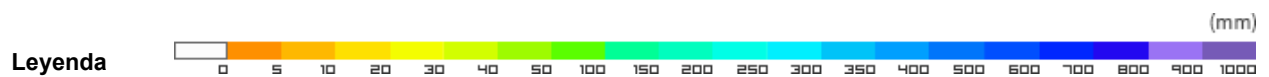
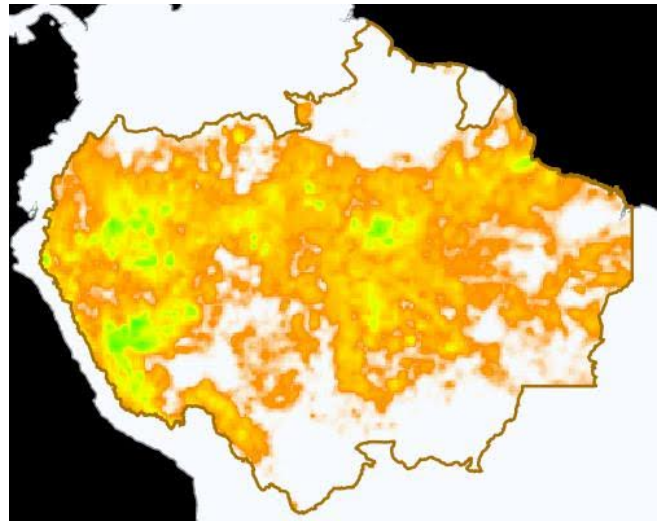
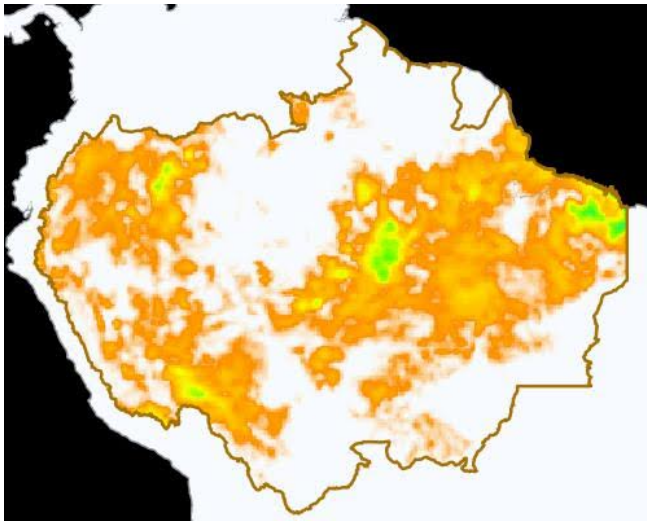


Leyenda



## Precipitación

Pronósticos de Precipitación con el corte amazónico, los gráficos fueron obtenidos del Portal do Programa Queimadas do INPE

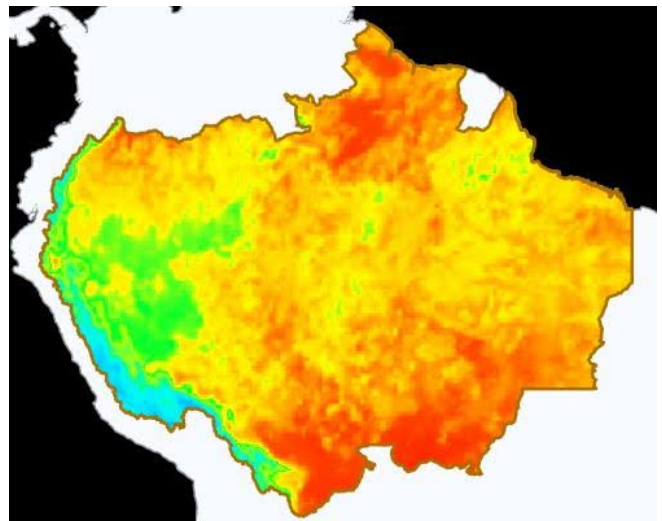
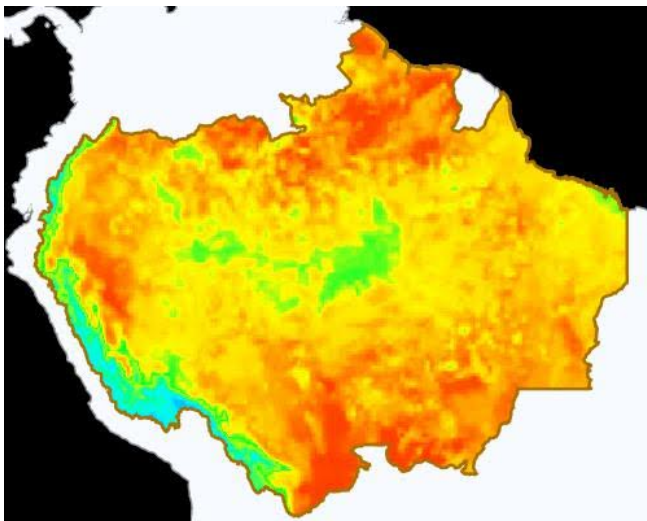


## Temperatura Máxima

Pronósticos de Temperatura máxima con el corte amazónico, los gráficos fueron obtenidos del Portal do Programa Queimadas do INPE

Pronóstico de Temperatura Máxima del día 27/02/2024

Pronóstico de Temperatura Máxima para el día 01/03/2024



# Eventos de Incendios Transfronterizos en los PM



Eventos de Incendios-Quemas activos cerca al límite de frontera el día 25/02/2024 (1 km de distancia)

ID del evento	Municipio	País próximo	Distancia aproximada en Km	Área afectada aprox. en hectáreas (miles)	Ver
4294380	Potaro Siparuni - Guyana	Brasil	0.4	2.12	Ver
4296472	Potaro Siparuni - Guyana	Brasil	0.28	2.76	Ver
4296473	Uiramutã - Brasil	Guyana	0.46	2.74	Ver
4281801	Upper Takutu Upper Essequibo - Guyana	Brasil	0.87	6.54	Ver
4299744	Bonfim - Brasil	Guyana	0.12	2.81	Ver
4288490	Bonfim - Brasil	Guyana	0.46	1.65	Ver
4296607	Bonfim - Brasil	Guyana	0.51	2.01	Ver
4312322	Putumayo - Ecuador	Colombia	0.97	1.2	Ver
4308050	Leguizamo - Colombia	Ecuador	0.13	1.95	Ver
4309265	São Gabriel da Cachoeira - Brasil	Colombia	0.16	1.92	Ver
4309247	Pana Pana - Colombia	Brasil	0.45	1.1	Ver
4310615	Pana Pana - Colombia	Brasil	0.81	2.1	Ver
4308371	Bonfim - Brasil	Guyana	0.73	3.03	Ver
4305251	Upper Takutu Upper Essequibo - Guyana	Brasil	0.82	1.42	Ver

Eventos de Incendios-Quemas activos sobre el límite de frontera el día 25/02/2024

ID del evento	Municipio	País frontera	Distancia aproximada en Km	Área afectada aprox. en hectáreas (miles)	Ver
4288301	Upper Takutu Upper Essequibo - Guyana	Brasil	Sobre Frontera	3.58	Ver
4283774	Normandía - Brasil	Guyana	Sobre Frontera	19.48	Ver
4276988	Upper Takutu Upper Essequibo - Guyana	Brasil	Sobre Frontera	29.14	Ver
4300568	Bonfim - Brasil	Guyana	Sobre Frontera	3.77	Ver
4305053	São Gabriel da Cachoeira - Brasil	Colombia	Sobre Frontera	1.51	Ver
4293597	Leguizamo - Colombia	Venezuela	Sobre Frontera	2.05	Ver
4301819	Gran Sabana - Venezuela	Brasil	Sobre Frontera	4.79	Ver

					r
4316837	Gran Sabana - Venezuela	Brasil	Sobre Frontera	1.7	Ver
4305379	Gran Sabana - Venezuela	Brasil	Sobre Frontera	2.42	Ver
4308392	Normandía - Brasil	Venezuela	Sobre Frontera	3.55	Ver
4309324	Upper Takutu Upper Essequibo - Guyana	Brasil	Sobre Frontera	1.06	Ver
4310935	Upper Takutu Upper Essequibo - Guyana	Brasil	Sobre Frontera	2.6	Ver
4304013	Upper Takutu Upper Essequibo - Guyana	Brasil	Sobre Frontera	2.34	Ver
4308354	Bonfim - Brasil	Guyana	Sobre Frontera	4.84	Ver
4303987	Upper Takutu Upper Essequibo - Guyana	Brasil	Sobre Frontera	1.56	Ver



# Clipping de Incendios



Resumen de reportes periodísticos de distintos medios de prensa de los Países Miembros

## BRASIL

- INPE: Roraima tem 22% dos focos de queimada do país | AGORA CNN. - Fuente: CNN Brasil ([ver](#))
- Queimadas ilegais provocam incêndios em Roraima. - Fuente: Instituto Socioambiental ([ver](#))
- BRASIL - Estado de Roraima lidera ranking nacional com mais de 2.000 focos de calor, em meio a situação de emergência por queimadas. - Fuente: A Notícia Alagoas ([ver](#))
- Roraima bate recorde de focos de calor em 2024 em meio à liberação de queimadas. - Fuente: Globo Notícias ([ver](#))

## COLOMBIA

- Incendio forestal en Vichada: organismos de socorro trabajan sin descanso para contener las llamas. - Fuente: infobae ([ver](#))
- Controlado el grave incendio forestal en Fúquene, Cundinamarca. - Fuente: infobae ([ver](#))
- Alerta en Colombia por 31 incendios forestales activos. - Fuente: Deutsche Welle ([ver](#))
- ¿Cuáles son las afectaciones en la salud por los incendios forestales en Colombia?. - Fuente: France 24 ([ver](#))

VER DASHBOARD DE INCENDIOS DEL ORA

