






Actualizado al **25/07/2024**, **23:01** hora estándar de Brasilia

- Número de eventos de Incendios-Quemas Activos en la Amazonía: **2089**
- Hectáreas (miles) afectadas por eventos de Incendios-Quemas Activos en la Amazonía: **11224.89**

#### Fuente de Datos:

- Centro Gestor e Operacional do Sistema de Proteção da Amazônia (CENSIPAM) 
- Instituto Nacional de Pesquisas Espaciais de Brasil (INPE) 
- Administración Nacional de Aeronáutica y el Espacio (NASA)  , a través de sus satélites:
  - AQUA y TERRA con sus sensores MODIS C6 (1 km por pixel).
  - S-NPP con sus sensores VIIRS (375 metros por pixel).
  - NOAA-20 con sus sensores VIIRS (375 metros por pixel).

Elaboración: ORA / OTCA 2024

## MdE MIF

Memorando de Entendimiento de Cooperación y Asistencia Mutua para el Manejo Integral del Fuego entre los PM de la OTCA



### ¿Qué es un evento de incendio?

Un "evento de incendio" se define como un 'geo-objeto' formado por el agrupamiento de focos de calor, a partir de las detecciones de los satélites en órbita polar. **Fuente** : [Painel do Fogo - FAQ CENSIPAM](#)



De acuerdo a los datos del "Panel del Fuego" facilitados por el CENSIPAM, el día 25 de julio (23:01 p.m. de Brasilia), sobre el territorio de la Amazonía, se han registrado como "activos" a 2089 eventos de fuego, que representa una reducción del 10,6% respecto al día anterior. Así mismo el área proyectada o de influencia es de 11 000 000 hectáreas.

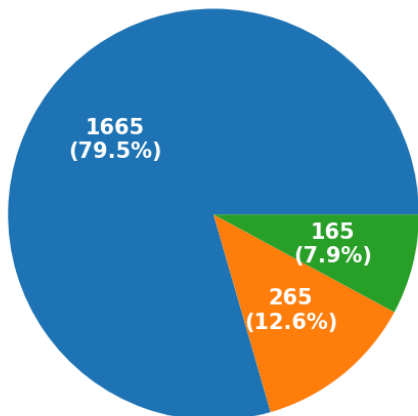
De estos eventos de fuego el 64,2% están ubicados sobre territorio de Brasil, el 30,2% sobre Bolivia, y el restante 5,6% sobre el territorio de Perú. Así mismo, no se han registrado eventos de fuego sobre los territorios de Colombia, Ecuador, Guyana, Surinam y Venezuela.

Así mismo, se ha identificado 04 eventos de fuego activos próximos a línea de frontera (hasta 1 km de distancia desde los límites territoriales hacia el interior de cada país), y 10 eventos activos sobre la línea de frontera, los 14 eventos de incendios tranfronterizos están localizados entre Bolivia, Brasil y Perú.

Además, es pertinente mencionar que al menos el 7,9% de estos eventos están desplegados sobre Áreas Naturales Protegidas (ANP). A la vez, es importante indicar que aproximadamente el 12,6% de eventos de

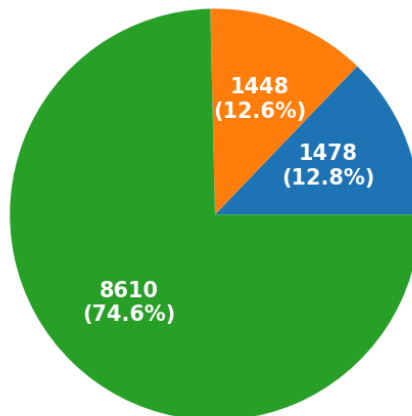
### Eventos de Incendios-Quemas activos el día 25/07/2024

Número de eventos



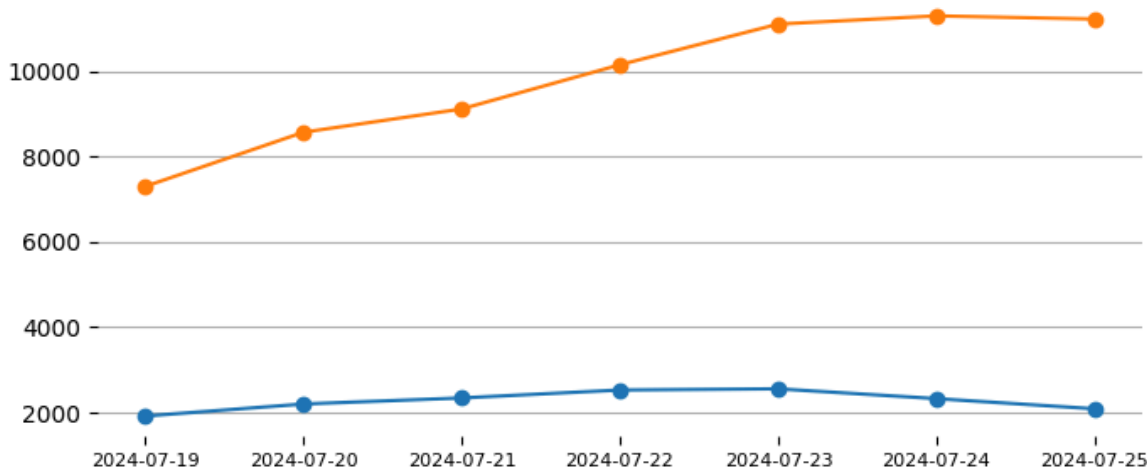
Resto Territorios Indígenas ANP

Número de hectáreas (miles) de área proyectada o de influencia

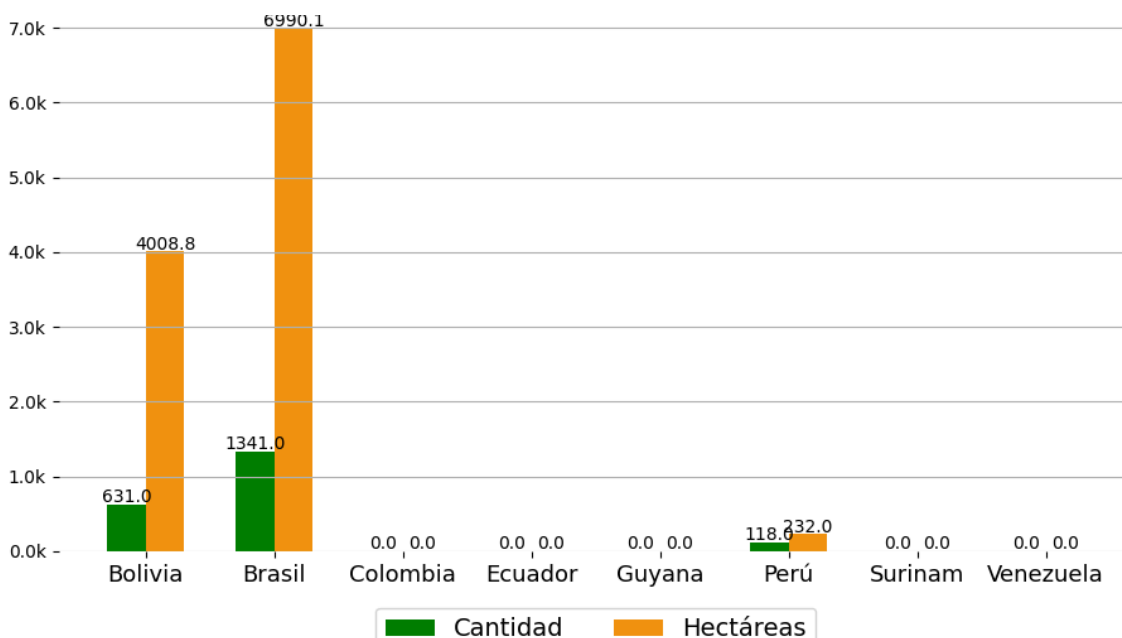


ANP Territorios Indígenas Resto

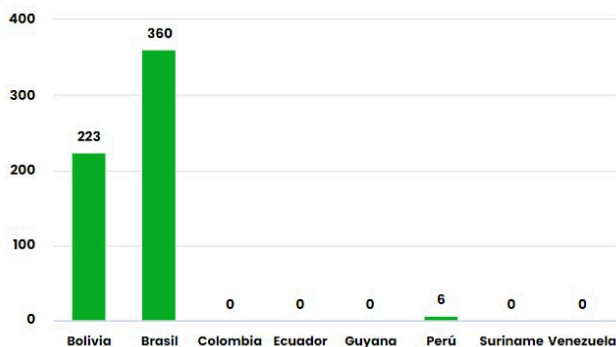
Eventos de Incendios- Quemas activos en la última semana



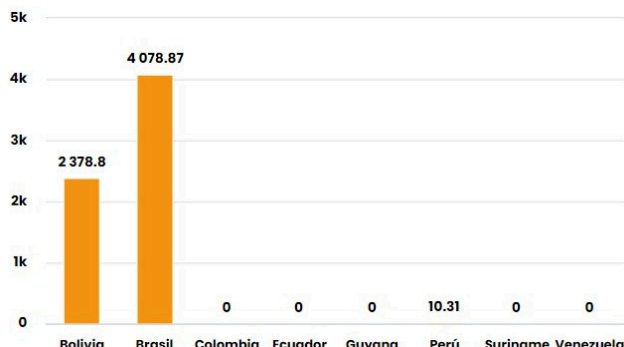
Número de Eventos de incendio-quemada y cantidad de Hectáreas afectadas por País el día: 25/07/2024



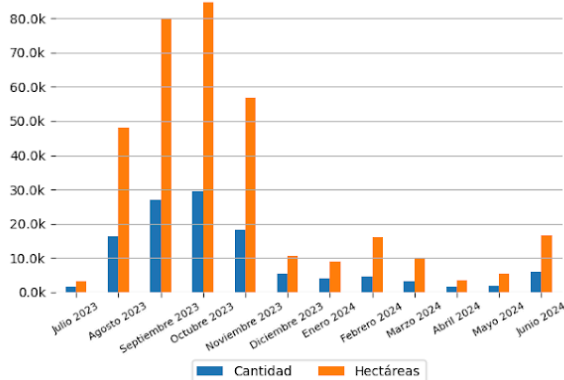
Número de nuevos eventos de Incendios-Quemas activados por País el día 25/07/24



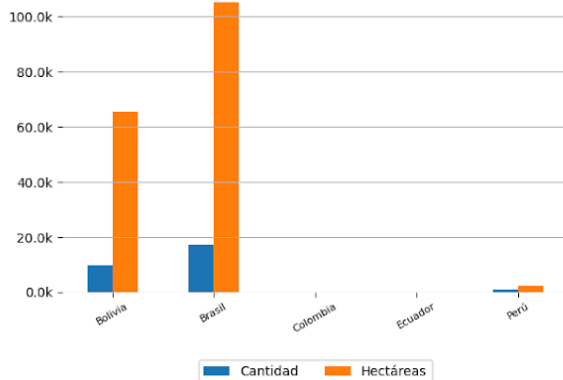
Hectáreas (miles) de área proyectada afectadas por nuevos eventos por País el día 25/07/24



Número de eventos de Incendios-Quemas durante los últimos 12 meses



Número de eventos de Incendios-Quemas en los PM durante el mes de 7-2024



### 10 ÁREAS NATURALES PROTEGIDAS MÁS AFECTADAS

- Reserva Extrativista Rio Preto-Jacundá - Brasil
- Parque Estadual De Guajará-Mirim - Brasil
- Parque Estadual Serra Ricardo Franco - Brasil
- Parque Nacional Do Araguaia - Brasil
- Floresta Nacional Do Jamanxim - Brasil
- Parque Estadual De Guajará-Mirim - Brasil
- Floresta Nacional Do Iquiri - Brasil
- Área De Proteção Ambiental Do Tapajós - Brasil
- Parque Nacional Do Araguaia - Brasil
- Parque Nacional Matinguari - Brasil

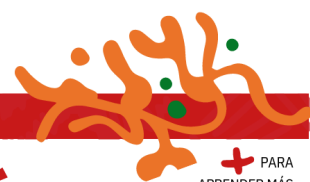
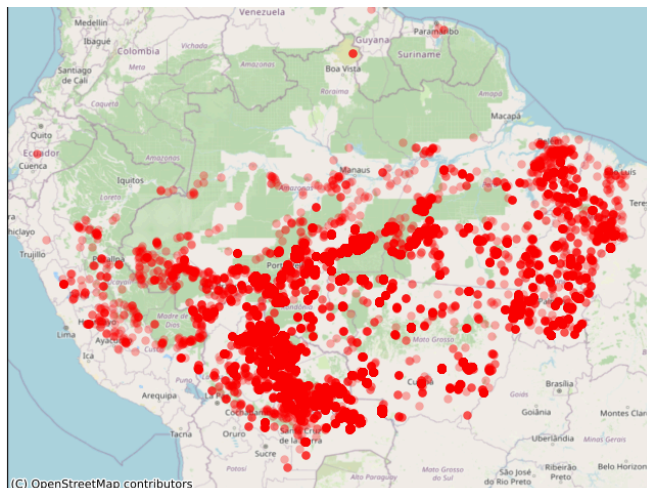
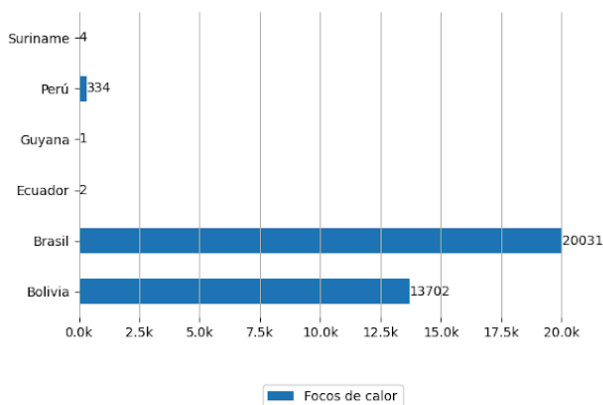
### 10 TERRITORIOS INDÍGENAS MÁS AFECTADOS

- Karipuna - Brasil
- Zoró - Brasil
- Kayapó - Brasil
- Inawebohona, Utaria Wyhyna/Iròdu Iràna - Brasil
- Kraolandia - Brasil
- Inawebohona, Parque do Araguaia - Brasil
- Uru-Eu-Wau-Wau - Brasil
- Kayapó - Brasil
- Parque do Araguaia - Brasil
- Inawebohona - Brasil




# Focos de Calor

El siguiente reporte de Focos de Calor presenta información acerca de la detección satelital de variaciones en la temperatura de la superficie terrestre en el territorio Amazónico, con alta probabilidad de corresponder a Incendios o Quemas. Estos datos son obtenidos del portal de Datos abiertos del INPE



# Pronósticos en la Región

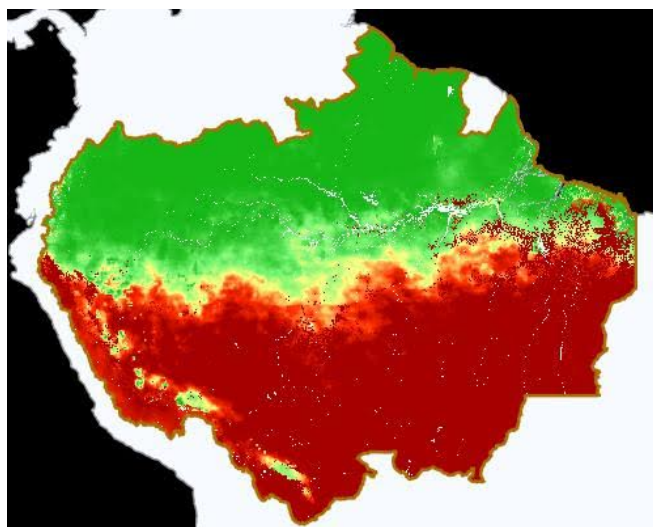
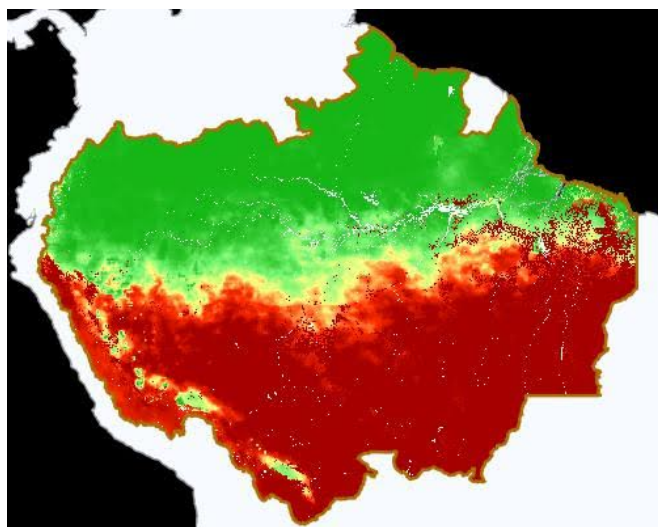


## Riesgo de Incendios

Pronósticos de Riesgo de Fuego con el corte amazónico, los gráficos fueron obtenidos del Portal do Programa Queimadas do INPE

Pronóstico de Riesgo de Fuego del día 23/07/2024

Pronóstico de Riesgo de Fuego para el día 26/07/2024



Leyenda

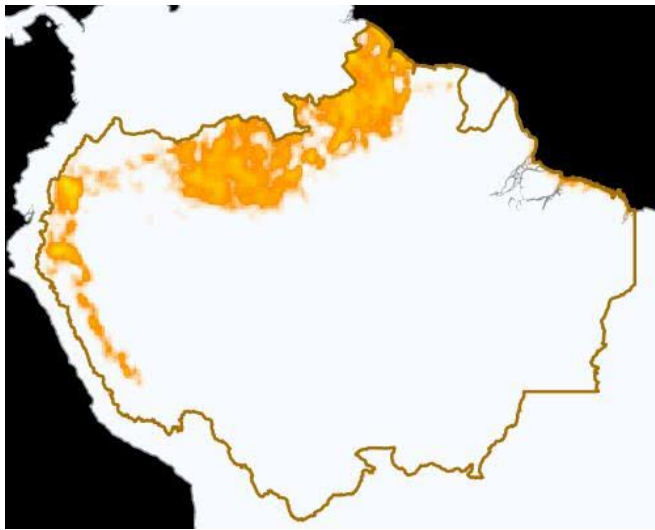


## Precipitación

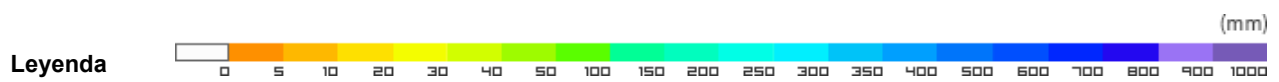
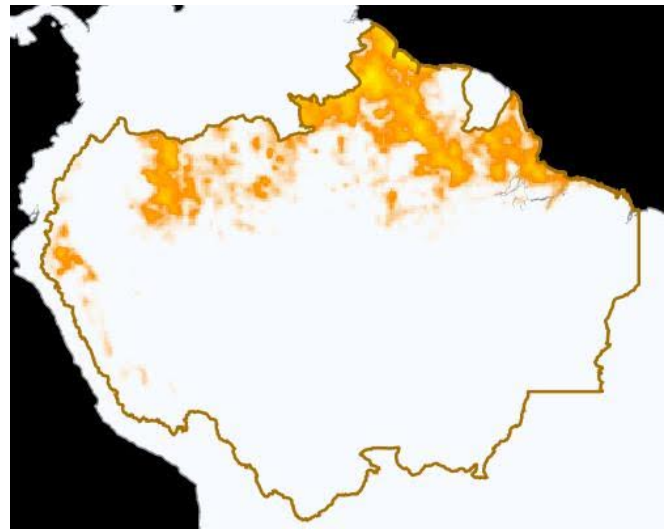


Pronósticos de Precipitación con el corte amazónico, los gráficos fueron obtenidos del Portal do Programa Queimadas do INPE

Pronósticos de Precipitación del día 23/07/2024



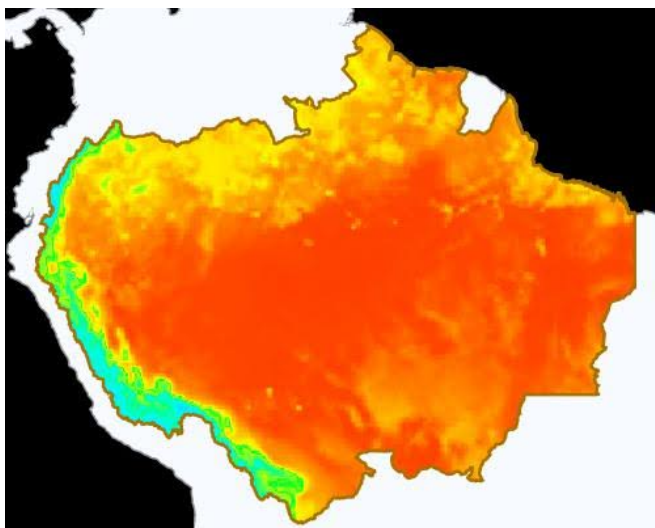
Pronósticos de Precipitación para el día 26/07/2024



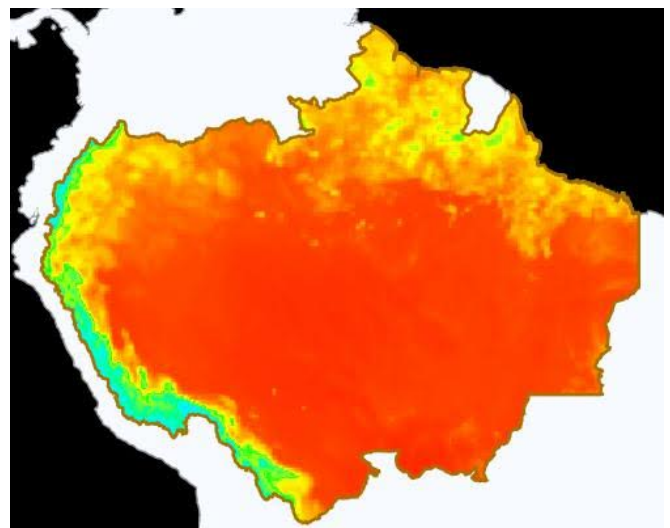
## Temperatura Máxima

Pronósticos de Temperatura máxima con el corte amazónico, los gráficos fueron obtenidos del Portal do Programa Queimadas do INPE

Pronóstico de Temperatura Máxima del día  
23/07/2024



Pronóstico de Temperatura Máxima para el día  
26/07/2024





# Eventos de Incendios Transfronterizos en los PM



Eventos de Incendios-Quemas activos cerca al límite de frontera el día 25/07/2024 (1 km de distancia)

ID del evento	Municipio	País próximo	Distancia aproximada en Km	Área afectada aprox. en hectáreas (miles)	Ver
4601181	Guajar�-Mirim - Brasil	Bolivia	0.02	6.1	<a href="#">Ver</a>
4593837	Vaca Di�z - Bolivia	Brasil	0.85	21.05	<a href="#">Ver</a>
4624482	Guajar�-Mirim - Brasil	Bolivia	0.6	1.09	<a href="#">Ver</a>
4625109	Vaca Di�z - Bolivia	Brasil	0.16	1.33	<a href="#">Ver</a>

Eventos de Incendios-Quemas activos sobre el l mite de frontera el d a 25/07/2024

ID del evento	Municipio	Pa�s frontera	Distancia aproximada en Km	�rea afectada aprox. en hect�reas (miles)	Ver
4560448	C�ceres - Brasil	Bolivia	Sobre Frontera	221.29	<a href="#">Ver</a>
4595840	C�ceres - Brasil	Bolivia	Sobre Frontera	6	<a href="#">Ver</a>
4598770	Jos� Miguel de Velasco - Bolivia	Brasil	Sobre Frontera	29.41	<a href="#">Ver</a>
4613507	It�nez - Bolivia	Brasil	Sobre Frontera	2.58	<a href="#">Ver</a>
4602181	Pl�cido de Castro - Brasil	Bolivia	Sobre Frontera	1.38	<a href="#">Ver</a>
4620417	Mamor� - Bolivia	Brasil	Sobre Frontera	1.23	<a href="#">Ver</a>
4620404	Tahuamanu - Per�	Bolivia	Sobre Frontera	1.28	<a href="#">Ver</a>
4615964	C�ceres - Brasil	Bolivia	Sobre Frontera	1.46	<a href="#">Ver</a>
4615115	Nova Mamor� - Brasil	Bolivia	Sobre Frontera	2.51	<a href="#">Ver</a>
4624658	Purus - Per�	Brasil	Sobre Frontera	1.32	<a href="#">Ver</a>



## Clipping de Incendios



## Resumen de reportes periodísticos de distintos medios de prensa de los Países Miembros

### BOLIVIA

- ABT inicia 11 procesos penales en Santa Cruz y Beni por incendios forestales. -Fuente: Agencia Boliviana de Información ([ver](#))
- Declaran emergencia por incendios forestales en Santa Cruz, Bolivia. -Fuente: TeleSur TV ([ver](#))
- Cisternas y brigadas de salud van a regiones afectadas por los incendios. -Fuente: La Razón ([ver](#))
- Analizan evacuar a ancianos y niños en comunidades por incendio en Roboré. -Fuente: Los Tiempos ([ver](#))

### BRASIL

- Bombeiros combatem dez incêndios florestais em Mato Grosso nesta quinta-feira (25). - Fuente: SECOM-MT ([ver](#))
- Número de queimadas na Amazônia em 2024 já é o maior para o período em quase duas décadas. -Fuente: GreenPeace ([ver](#))
- Defesa Civil coloca Vale do Paraíba em 'alerta' no mapa de risco de incêndio nos próximos dias. -Fuente: Globo Notícias ([ver](#))
- Combate aos incêndios no Pantanal (MS) tem reforço com equipes de bombeiros do PR e GO. -Fuente: Mais Floresta ([ver](#))

### PERÚ

- Las 8 regiones del Perú que están en alerta roja por condiciones atmosféricas de incendios forestales, según Senamhi. -Fuente: Diario El Comercio ([ver](#))
- Incendios forestales que se registran en 3 distritos de Cusco se encuentran en proceso de ser extinguidos. -Fuente: Módulo de Prensa-COEN ([ver](#))
- Autoridades atienden incendios forestales en distritos San Juan (Cajamarca) y Tápuc (Pasco). -Fuente: Módulo de Prensa-COEN Perú ([ver](#))
- Dos personas se convierten en primeras víctimas mortales de incendios forestales en Perú. -Fuente: infobae ([ver](#))

[VER DASHBOARD DE INCENDIOS DEL ORA](#)

[VER LISTA DE BOLETINES](#)

