






Monitoreo de Incendios y Quemas a Nivel de la Amazonía

Actualizado al **25/08/2024**, **23:05** hora estándar de Brasilia

- Número de eventos de Incendios-Quemas Activos en la Amazonía: **5146**
- Hectáreas (miles) afectadas por eventos de Incendios-Quemas Activos en la Amazonía: **70690.61**

Fuente de Datos:

- Centro Gestor e Operacional do Sistema de Proteção da Amazônia (CENSIPAM) 
- Instituto Nacional de Pesquisas Espaciais de Brasil (INPE) 
- Administración Nacional de Aeronáutica y el Espacio (NASA) , a través de sus satélites:
 - AQUA y TERRA con sus sensores MODIS C6 (1 km por pixel).
 - S-NPP con sus sensores VIIRS (375 metros por pixel).
 - NOAA-20 con sus sensores VIIRS (375 metros por pixel).

Elaboración: ORA / OTCA 2024

¿Qué es un evento de incendio?

Un "evento de incendio" se define como un 'geo-objeto' formado por el agrupamiento de focos de calor, a partir de las detecciones de los satélites en órbita polar. **Fuente:** [Painel do Fogo - FAQ CENSIPAM](#)



De acuerdo a los datos del "Panel del Fuego" facilitados por el CENSIPAM, el día 25 de agosto (23:01 p.m. de Brasilia), sobre el territorio de la Amazonía, se han registrado como "activos" a 5146 eventos de fuego, que representan un incremento del 1,3% respecto al día anterior. Así mismo el área proyectada o de influencia es de 70 000 000 hectáreas.

De estos eventos de fuego el 72,6% están ubicados sobre territorio de Brasil, el 14,2% sobre Bolivia, el 12,7% sobre el territorio de Bolivia y el restante 0,4% sobre los territorios de Colombia, Ecuador y Guyana. Así mismo, no se han registrado eventos de fuego sobre los territorios de Surinam y Venezuela.

Así mismo, se ha identificado 14 eventos de fuego activos próximos a línea de frontera (hasta 1 km de distancia desde los límites territoriales hacia el interior de cada país), y 17 eventos activos sobre la línea de frontera, los 31 eventos de incendios tranfronterizos están localizados entre Bolivia, Brasil, Guyana y Perú.



MdE MIF

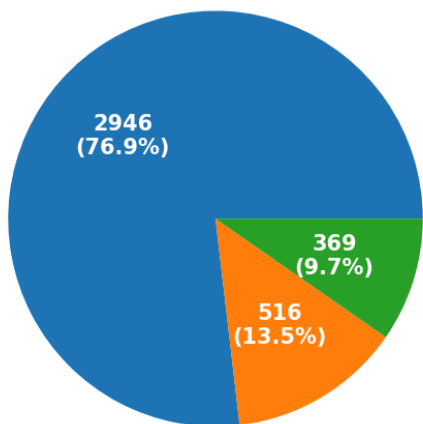
Memorando de Entendimiento de Cooperación y Asistencia Mutua para el Manejo Integral del Fuego entre los PM de la OTCA



Además, es pertinente mencionar que al menos el 9.7% de estos eventos están desplegados sobre Áreas Naturales Protegidas (ANP). A la vez, es importante indicar que aproximadamente el 13.5% de eventos de incendio se localizan sobre Territorios Indígenas.

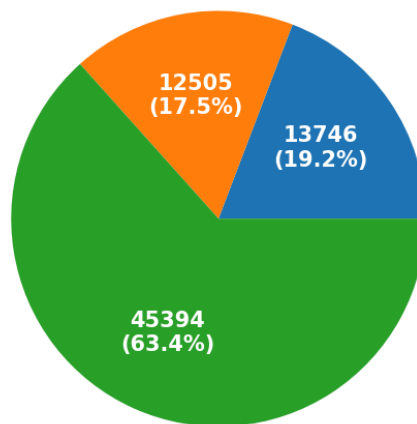
Eventos de Incendios-Quemas activos el día 25/08/2024

Número de eventos



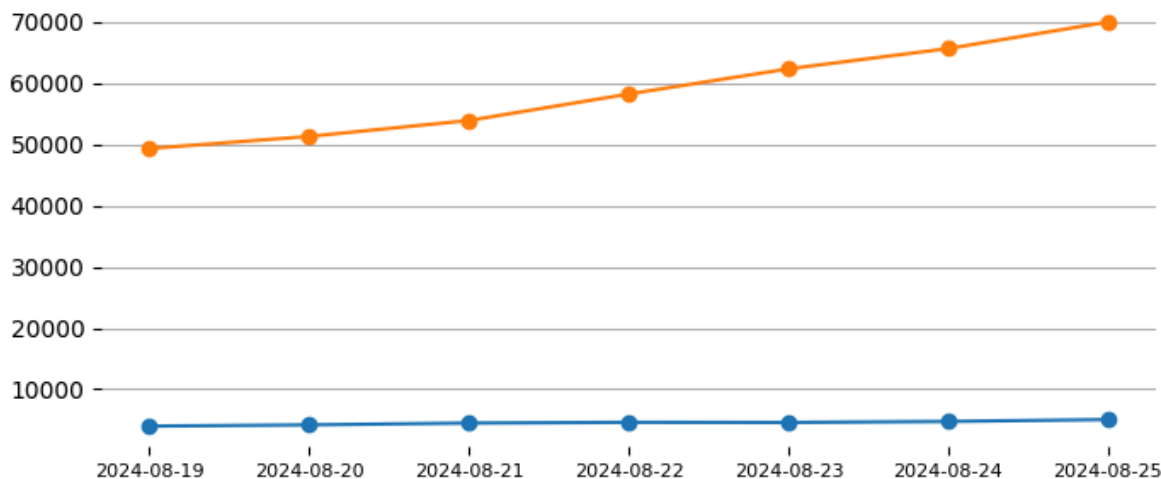
Resto Territorios Indígenas ANP

Número de hectáreas (miles) de área proyectada o de influencia

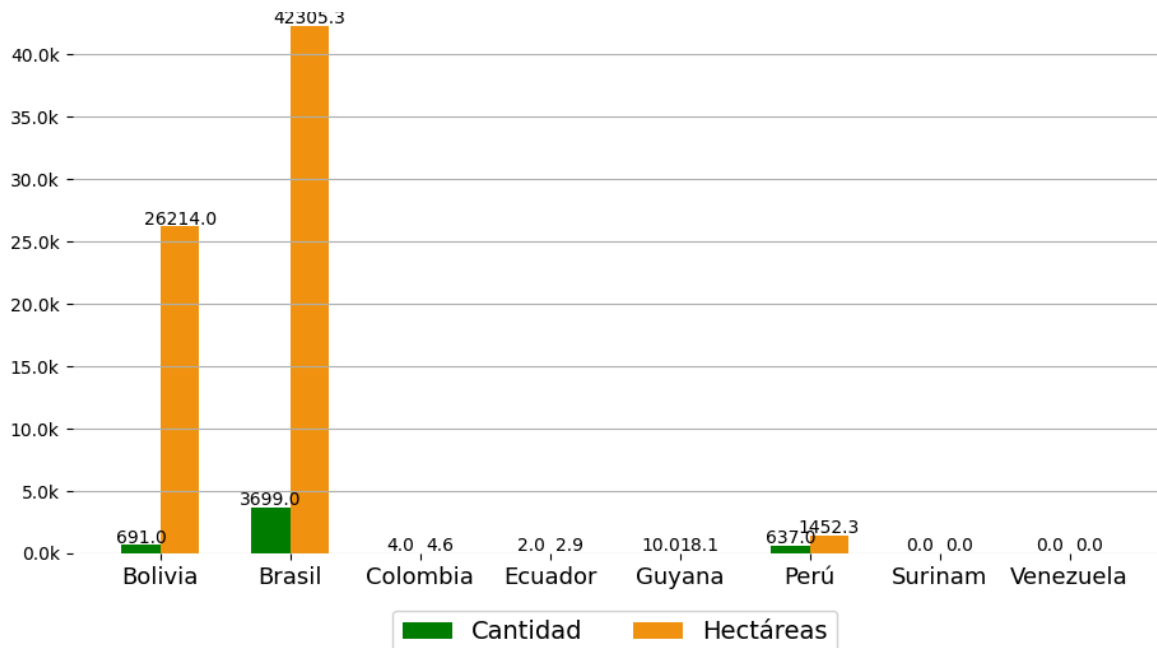


ANP Territorios Indígenas Resto

Eventos de Incendios- Quemas activos en la última semana

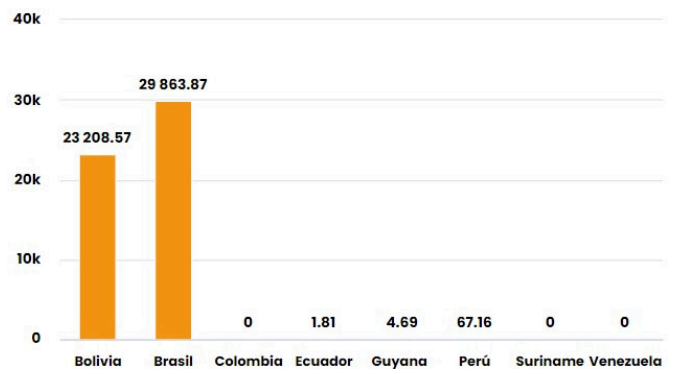
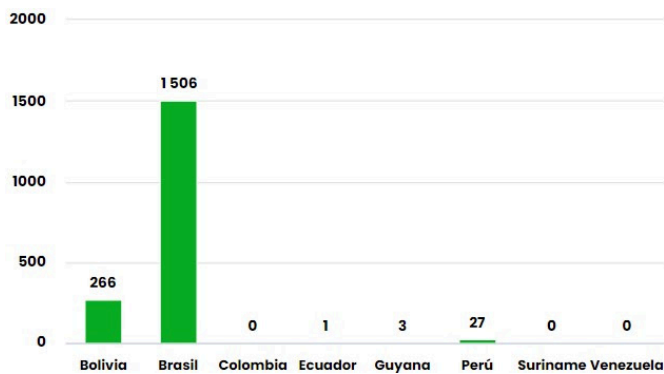


Número de Eventos de incendio-quemada y cantidad de Hectáreas afectadas por País el día: 25/08/2024



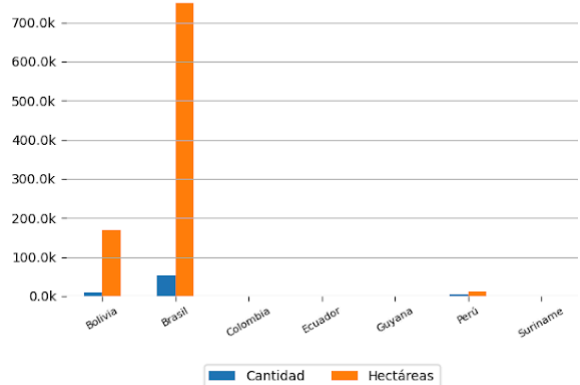
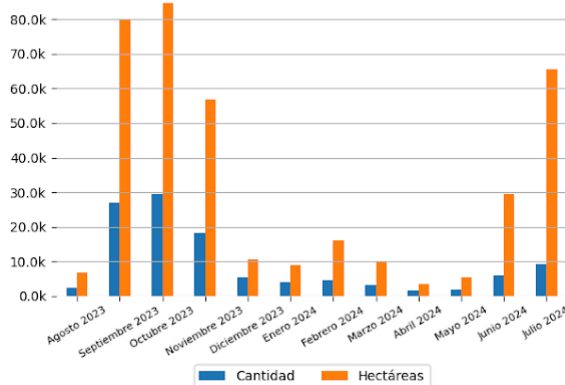
Número de nuevos eventos de Incendios-Quemas activados por País el día 25/08/24

Hectáreas (miles) de área proyectada afectadas por nuevos eventos por País el día 25/08/24



Número de eventos de Incendios-Quemas durante los últimos 12 meses

Número de eventos de Incendios-Quemas en los PM durante el mes de 8-2024



10 ÁREAS NATURALES PROTEGIDAS MÁS AFECTADAS

- Reserva Extrativista Ituxí, Parque Nacional Mapiñguari - Brasil
- Floresta Nacional Do Jamanxim - Brasil
- Área De Proteção Ambiental Triunfo Do Xingu - Brasil

10 TERRITORIOS INDÍGENAS MÁS AFECTADOS

- Baía dos Guató, Perigara - Brasil
- Areões - Brasil
- Paresi, Utiariti - Brasil
- Kayapó - Brasil
- Kayapó - Brasil
- Kayapó - Brasil
- Karipuna - Brasil

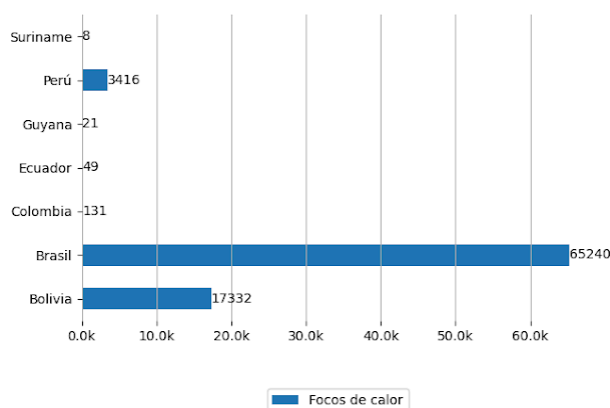
- Área De Proteção Ambiental Das Cabeceiras Do Rio Cuiabá - Brasil
- Reserva Extrativista Rio Preto-Jacundá - Brasil
- Parque Estadual De Guajará-Mirim - Brasil
- Estação Ecológica Da Serra Das Araras - Brasil
- Parque Estadual De Guajará-Mirim - Brasil
- Floresta Nacional De Jacundá - Brasil
- Parque Nacional Do Acari - Brasil
- Utiariti - Brasil
- Kayapó - Brasil
- Juíniha - Brasil



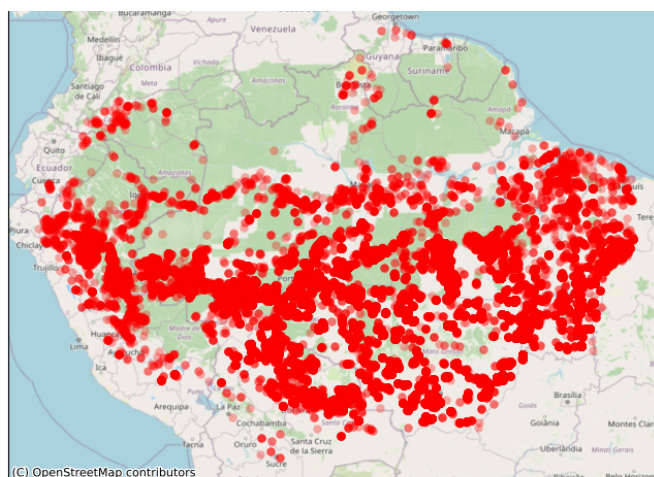
Focos de Calor

El siguiente reporte de Focos de Calor presenta información acerca de la detección satelital de variaciones en la temperatura de la superficie terrestre en el territorio Amazónico, con alta probabilidad de corresponder a Incendios o Quemas. Estos datos son obtenidos del portal de Datos abiertos del INPE


Focos de Calor por País del día 24/08/2024



Mapa de Distribución de focos de calor detectados el día 24/08/2024



Pronósticos en la Región

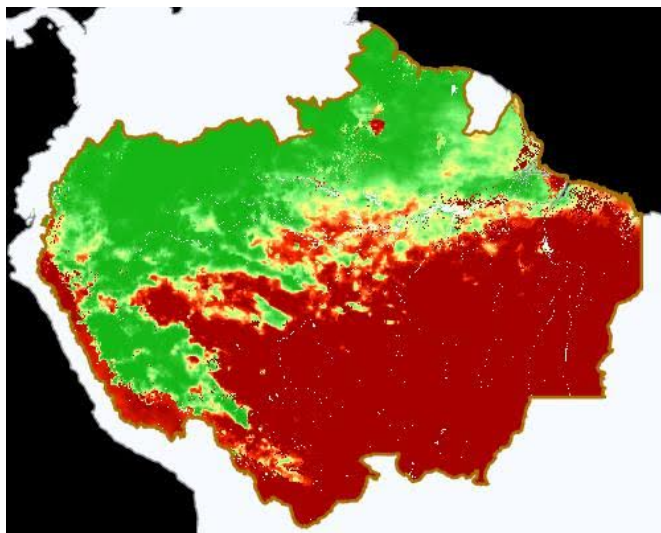
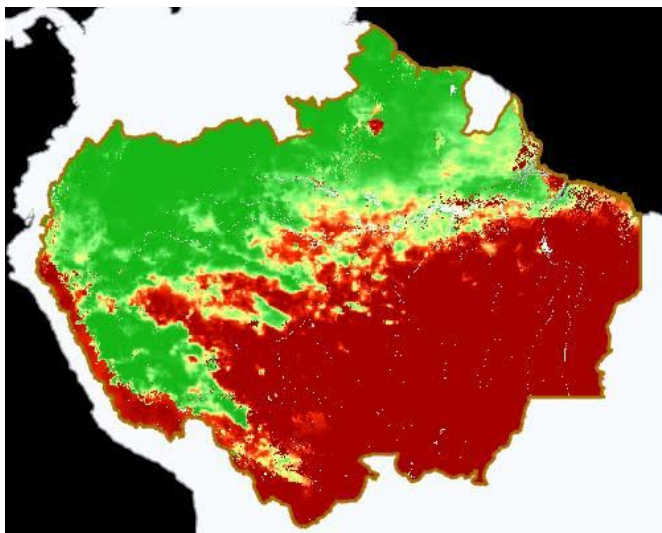


Riesgo de Incendios

Pronósticos de Riesgo de Fuego con el corte amazónico, los gráficos fueron obtenidos del Portal do Programa Queimadas do INPE

Pronóstico de Riesgo de Fuego del día 26/08/2024

Pronóstico de Riesgo de Fuego para el día 29/08/2024



Leyenda

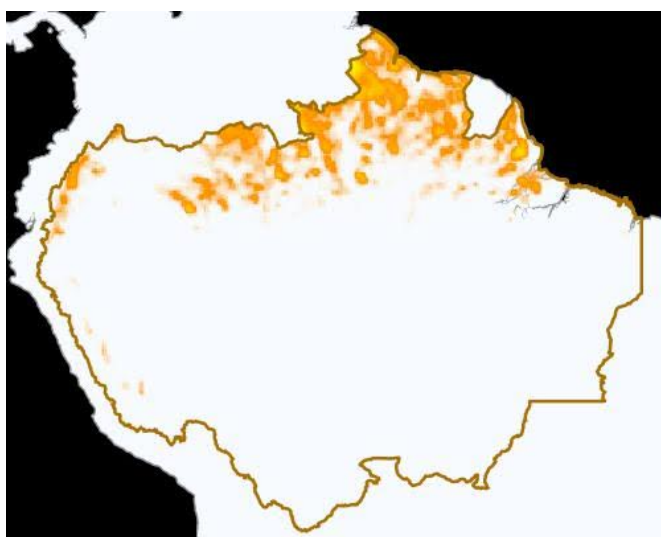
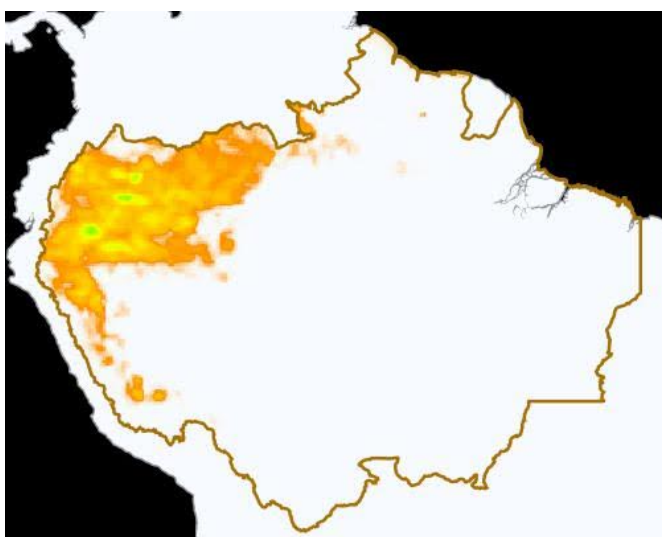


➤ Precipitación

Pronósticos de Precipitación con el corte amazónico, los gráficos fueron obtenidos del Portal do Programa Queimadas do INPE

Pronósticos de Precipitación del día 26/08/2024

Pronósticos de Precipitación para el día 29/08/2024



Leyenda

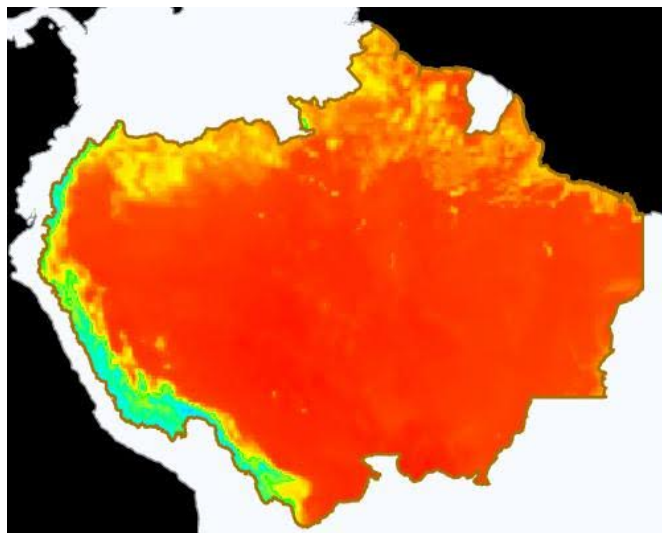
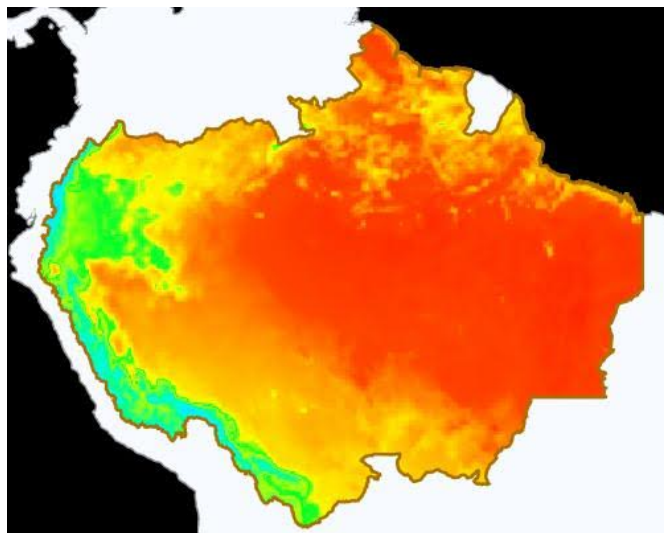


➤ Temperatura Máxima

Pronósticos de Temperatura máxima con el corte amazónico, los gráficos fueron obtenidos del Portal do Programa Queimadas do INPE

Pronóstico de Temperatura Máxima del día
26/08/2024

Pronóstico de Temperatura Máxima para el día
29/08/2024



Eventos de Incendios Transfronterizos en los PM



Eventos de Incendios-Quemas activos cerca al límite de frontera el día 25/08/2024 (1 km de distancia)

ID del evento	Municipio	País próximo	Distancia aproximada en Km	Área afectada aprox. en hectáreas (miles)	Ver
4593837	Vaca Díez - Bolivia	Brasil	0.85	43.12	Ver
4726374	Vaca Díez - Bolivia	Brasil	0.59	3.07	Ver
4721648	Vaca Díez - Bolivia	Brasil	0.27	3.41	Ver
4730871	Normandia - Brasil	Guyana	0.14	4.91	Ver
4739290	Cáceres - Brasil	Bolivia	0.36	1.23	Ver
4736310	Cáceres - Brasil	Bolivia	0.5	2.66	Ver
4739611	Guajar�-Mirim - Brasil	Bolivia	0.44	6.29	Ver
4741800	Vaca Díez - Bolivia	Brasil	0.43	1.13	Ver
4736806	It�nez - Bolivia	Brasil	0.06	18.33	Ver
4754204	Mamor� - Bolivia	Brasil	0.97	1.47	Ver
4754150	Guajar�-Mirim - Brasil	Bolivia	0.56	3.06	Ver
4729219	Vaca Díez - Bolivia	Brasil	0.9	1.07	Ver
4754057	Nova Mamor� - Brasil	Bolivia	0.56	1.1	Ver
4747138	Tahuamanu - Per�	Bolivia	0.8	1.59	Ver

Eventos de Incendios-Quemas activos sobre el l mite de frontera el d a 25/08/2024

ID del evento	Municipio	País frontera	Distancia aproximada en Km	Área afectada aprox. en hectáreas (miles)	Ver
4560448	Cáceres - Brasil	Bolivia	Sobre Frontera	451.45	Ver
4604097	Mamoré - Bolivia	Brasil	Sobre Frontera	128.38	Ver
4632175	José Miguel de Velasco - Bolivia	Brasil	Sobre Frontera	63.6	Ver
4568388	José Miguel de Velasco - Bolivia	Brasil	Sobre Frontera	12139.84	Ver
4668637	José Miguel de Velasco - Bolivia	Brasil	Sobre Frontera	310.82	Ver
4664695	José Miguel de Velasco - Bolivia	Brasil	Sobre Frontera	12.84	Ver
4710696	Cáceres - Brasil	Bolivia	Sobre Frontera	9.69	Ver
4720314	Tahuamanu - Perú	Bolivia	Sobre Frontera	2.28	Ver
4652725	Cáceres - Brasil	Bolivia	Sobre Frontera	1369.23	Ver
4733710	Porto Velho - Brasil	Bolivia	Sobre Frontera	6.01	Ver
4754314	José Miguel de Velasco - Bolivia	Brasil	Sobre Frontera	1.25	Ver
4754171	Mamoré - Bolivia	Brasil	Sobre Frontera	2.9	Ver
4743356	Capixaba - Brasil	Bolivia	Sobre Frontera	1.36	Ver
4749648	Nicolás Suárez - Bolivia	Brasil	Sobre Frontera	4.53	Ver
4742359	Tahuamanu - Perú	Bolivia	Sobre Frontera	2.65	Ver
4747105	Santa Rosa do Purus - Brasil	Perú	Sobre Frontera	1.43	Ver
4746749	Marechal Thaumaturgo - Brasil	Perú	Sobre Frontera	1.04	Ver



Clipping de Incendios



Resumen de reportes periodísticos de distintos medios de prensa de los Países Miembros

BOLIVIA

- Bolivia y Brasil coordinarán mañana los operativos de mitigación de incendios en la frontera. -Fuente: Agencia de Noticias Informe Exclusivo ([ver](#))

- Santa Cruz refuerza su lucha contra incendios con un nuevo Centro de Control. -Fuente: Bolivia.com ([ver](#))
- Gobierno refuerza lucha contra incendios forestales con la inauguración del Centro de Monitoreo de Operaciones en Santa Cruz. -Fuente: Bolivia Tv ([ver](#))
- Envían a la cárcel a tres implicados en incendios forestales en Santa Cruz. -Fuente: Agencia Boliviana de Información ([ver](#))
- Incendios: hay 51 procesos penales y más de 250 administrativos contra de presuntos autores. -Fuente: Visión 360 ([ver](#))

BRASIL

- Brasília e outras capitais ficam encobertas por fumaça de queimadas. -Fuente: Agência Brasil ([ver](#))
- Cidades pelo país amanhecem com céu encoberto por fumaça. -Fuente: Globo Notícias ([ver](#))
- SP decreta estado de emergência por incêndios; governo federal anuncia envio de aviões para apoiar combate ao fogo. -Fuente: Brasil de Fato ([ver](#))
- Brasil sospecha que los incendios en la Amazonia, el Pantanal y São Paulo son criminales. -Fuente: Agencia EFE ([ver](#))
- Ocorrências de incêndios florestais aumentaram quase 26% neste ano. -Fuente: Correio Braziliense ([ver](#))

PERÚ

- Huancavelica: Piden apoyo para familias tras incendio forestal que arrasó con casi 300 hectáreas de pastizales. -Fuente: RPP Noticias ([ver](#))

[VER DASHBOARD DE INCENDIOS DEL ORA](#)

[VER LISTA DE BOLETINES](#)

