






Actualizado al **26/08/2024** , **23:05** hora estándar de Brasilia

- Número de eventos de Incendios-Quemas Activos en la Amazonía: **5140**
- Hectáreas (miles) afectadas por eventos de Incendios-Quemas Activos en la Amazonía: **76815.85**

Fuente de Datos:

- Centro Gestor e Operacional do Sistema de Proteção da Amazônia (CENSIPAM) 
- Instituto Nacional de Pesquisas Espaciais de Brasil (INPE) 
- Administración Nacional de Aeronáutica y el Espacio (NASA)  , a través de sus satélites:
 - AQUA y TERRA con sus sensores MODIS C6 (1 km por pixel).
 - S-NPP con sus sensores VIIRS (375 metros por pixel).
 - NOAA-20 con sus sensores VIIRS (375 metros por pixel).

Elaboración: ORA / OTCA 2024

¿Qué es un evento de incendio?

Un "evento de incendio" se define como un 'geo-objeto' formado por el agrupamiento de focos de calor, a partir de las detecciones de los satélites en órbita polar. **Fuente:** [Painel do Fogo - FAQ CENSIPAM](#)



De acuerdo a los datos del "Panel del Fuego" facilitados por el CENSIPAM, el día 26 de agosto (23:01 p.m. de Brasilia), sobre el territorio de la Amazonía, se han registrado como "activos" a 5140 eventos de fuego, que representan una pequeña reducción del 0,1% respecto al día anterior. Así mismo el área proyectada o de influencia es de 78 000 000 hectáreas.

De estos eventos de fuego el 73,5% están ubicados sobre territorio de Brasil, el 15,7% sobre Bolivia, el 10,5% sobre el territorio de Perú y el restante 0,4% sobre los territorios de Colombia, Ecuador y Guyana. Así mismo, no se han registrado eventos de fuego sobre los territorios de Surinam y Venezuela.

Así mismo, se ha identificado 14 eventos de fuego activos próximos a línea de frontera (hasta 1 km de distancia desde los límites territoriales hacia el interior de cada país), y 18 eventos activos sobre la línea de frontera, los 32 eventos de incendios tranfronterizos estan localizados entre Bolivia, Brasil, Guyana y Perú.

MdE MIF

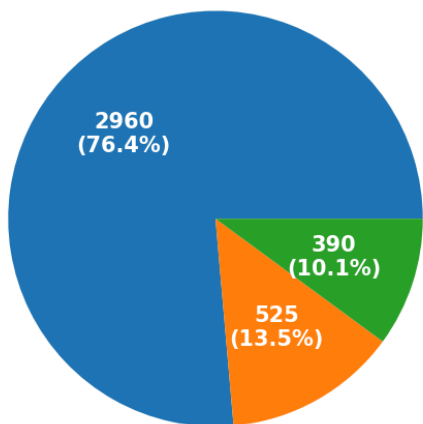
Memorando de Entedimiento de Cooperación y Asistencia Mutua para el Manejo Integral del Fuego entre los PM de la OTCA



Además, es pertinente mencionar que al menos el 10.1% de estos eventos están desplegados sobre Áreas Naturales Protegidas (ANP). A la vez, es importante indicar que aproximadamente el 13.5% de eventos de incendio se localizan sobre Territorios Indígenas.

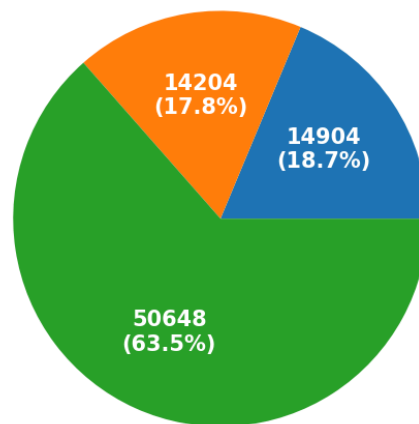
Eventos de Incendios-Quemas activos el día 26/08/2024

Número de eventos



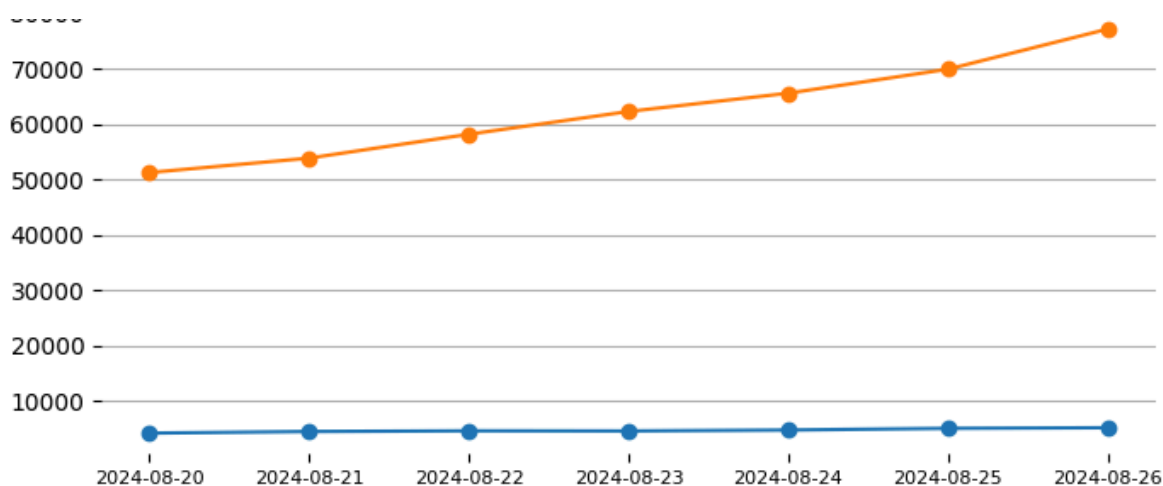
Resto Territorios Indígenas ANP

Número de hectáreas (miles) de área proyectada o de influencia

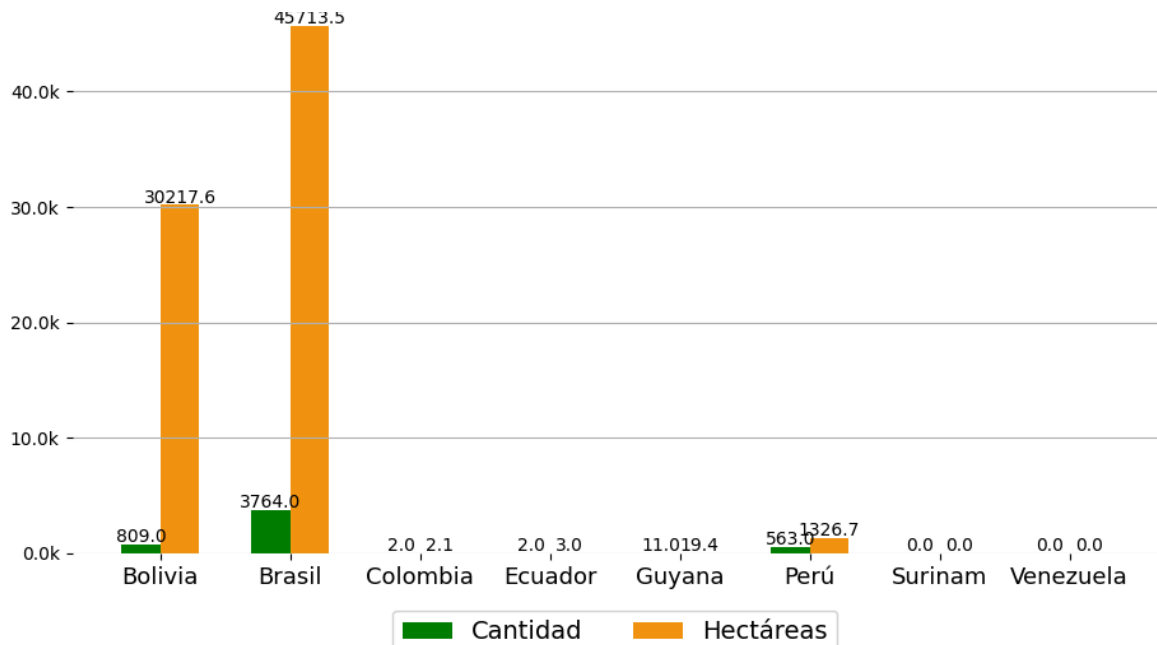


ANP Territorios Indígenas Resto

Eventos de Incendios- Quemas activos en la última semana

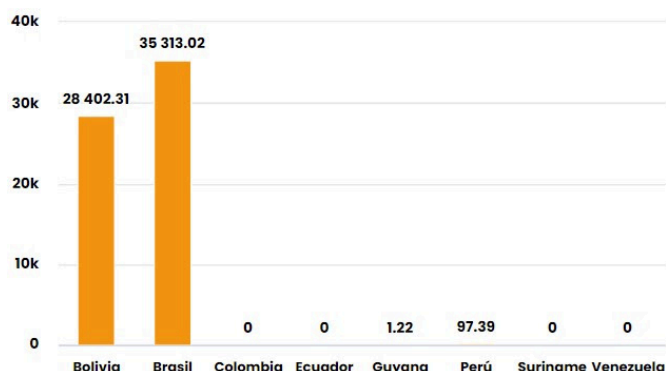
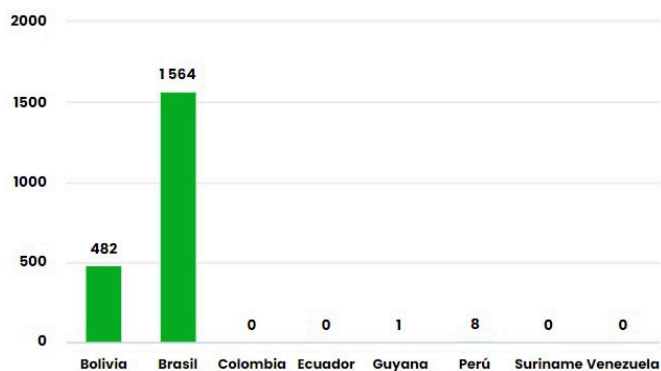


Número de Eventos de incendio-quemada y cantidad de Hectáreas afectadas por País el día: 26/08/2024



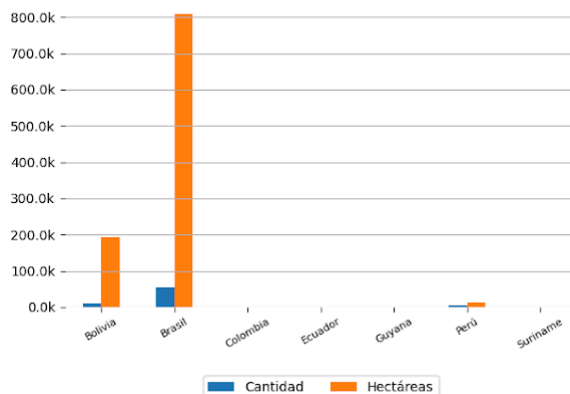
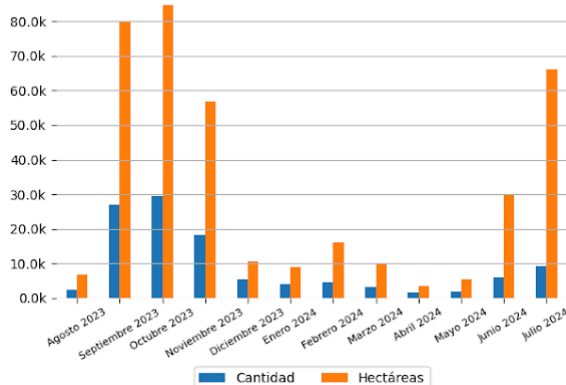
Número de nuevos eventos de Incendios-Quemas activados por País el día 26/08/24

Hectáreas (miles) de área proyectada afectadas por nuevos eventos por País el día 26/08/24



Número de eventos de Incendios-Quemas durante los últimos 12 meses

Número de eventos de Incendios-Quemas en los PM durante el mes de 8-2024



10 ÁREAS NATURALES PROTEGIDAS MÁS AFECTADAS

- Parque Estadual Do Guirá - Brasil
- Parque Nacional Mapinguari, Reserva Extrativista Ituxí - Brasil
- Área De Proteção Ambiental Triunfo Do Xingu - Brasil
- Floresta Nacional Do Jamanxim - Brasil

10 TERRITORIOS INDÍGENAS MÁS AFECTADOS

- Baía dos Guató, Perigara - Brasil
- Areões - Brasil
- Paresi, Utiariti - Brasil
- Kayapó - Brasil
- Kayapó - Brasil
- Kayapó - Brasil
- Karipuna - Brasil

- Área De Proteção Ambiental Das Cabeceiras Do Rio Cuiabá - Brasil
- Reserva Extrativista Rio Preto-Jacundá - Brasil
- Estação Ecológica Da Serra Das Araras - Brasil
- Parque Estadual De Guajará-Mirim - Brasil
- Parque Estadual De Guajará-Mirim - Brasil
- Floresta Nacional De Jacundá - Brasil

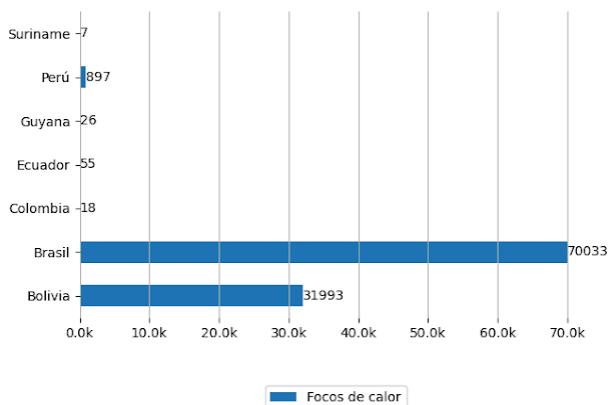
- Sararé, Paukalirajausu - Brasil
- Utiariti - Brasil
- Kayapó - Brasil



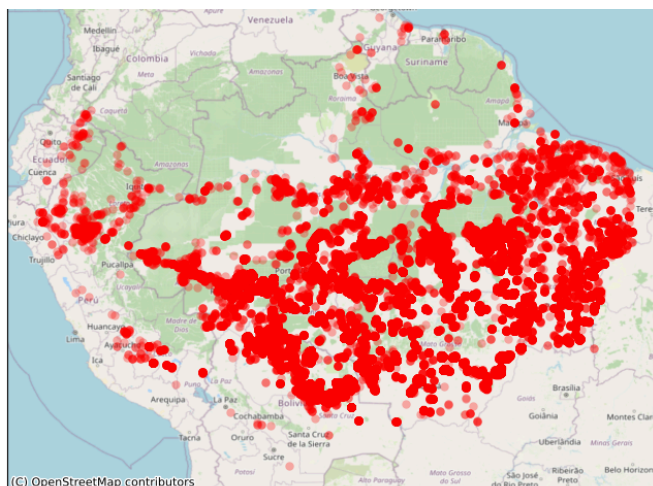
Focos de Calor

El siguiente reporte de Focos de Calor presenta información acerca de la detección satelital de variaciones en la temperatura de la superficie terrestre en el territorio Amazónico, con alta probabilidad de corresponder a Incendios o Quemas. Estos datos son obtenidos del portal de Datos abiertos del INPE

Focos de Calor por País del día 25/08/2024



Mapa de Distribución de focos de calor detectados el día 25/08/2024



Pronósticos en la Región

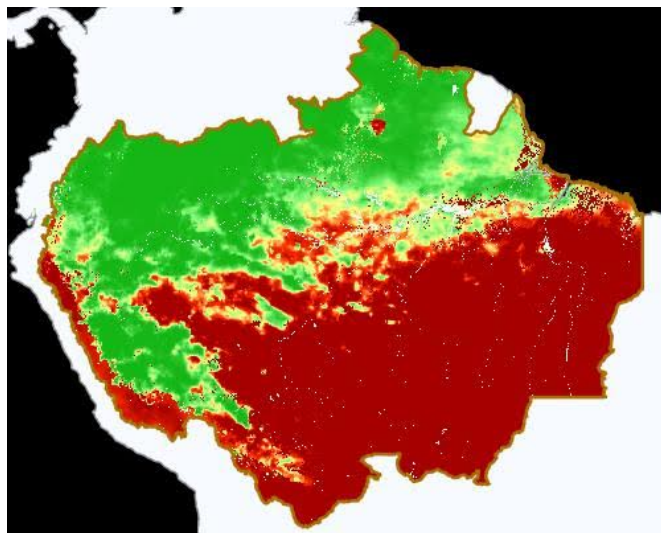
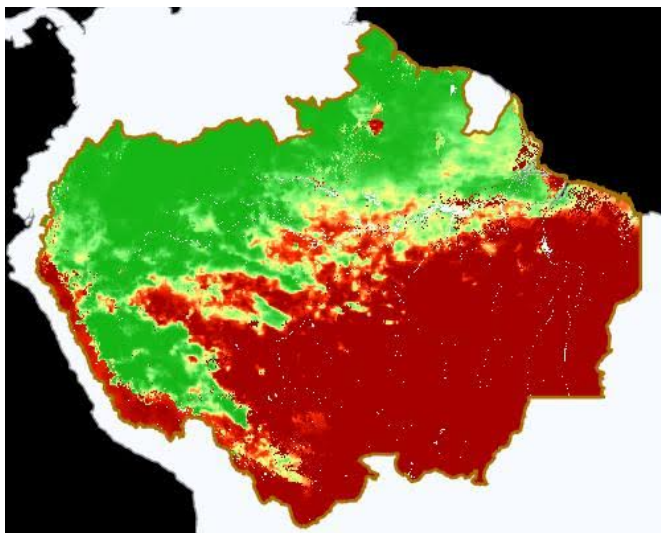


Riesgo de Incendios

Pronósticos de Riesgo de Fuego con el corte amazónico, los gráficos fueron obtenidos del Portal do Programa Queimadas do INPE

Pronóstico de Riesgo de Fuego del día 26/08/2024

Pronóstico de Riesgo de Fuego para el día 29/08/2024



Leyenda

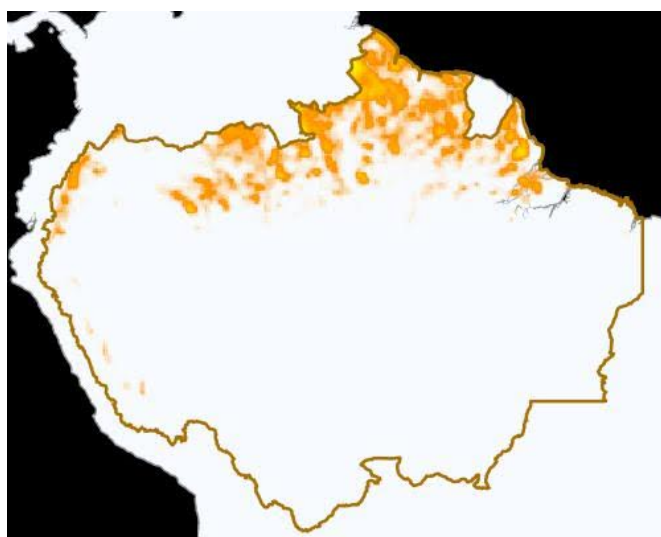
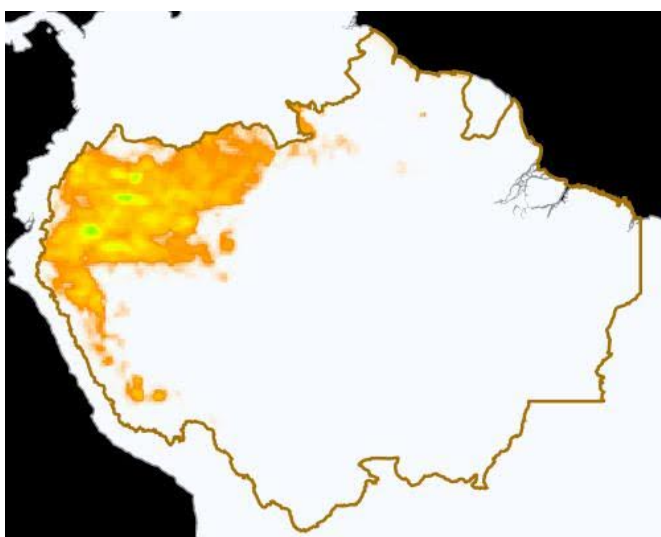


➤ Precipitación

Pronósticos de Precipitación con el corte amazónico, los gráficos fueron obtenidos del Portal do Programa Queimadas do INPE

Pronósticos de Precipitación del día 26/08/2024

Pronósticos de Precipitación para el día 29/08/2024



Leyenda

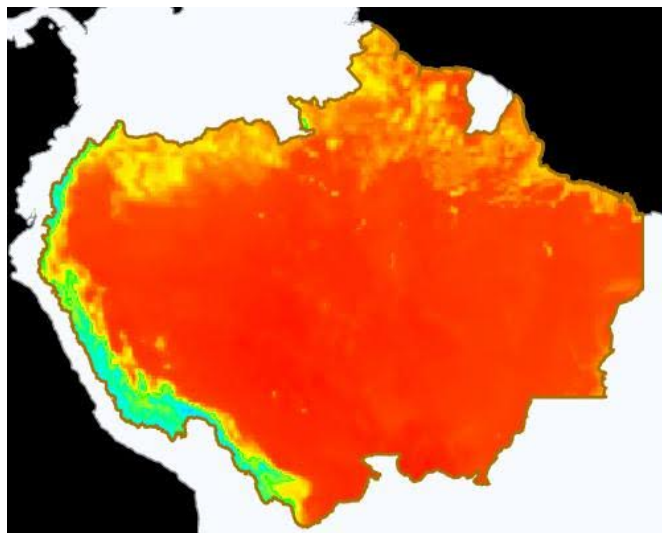
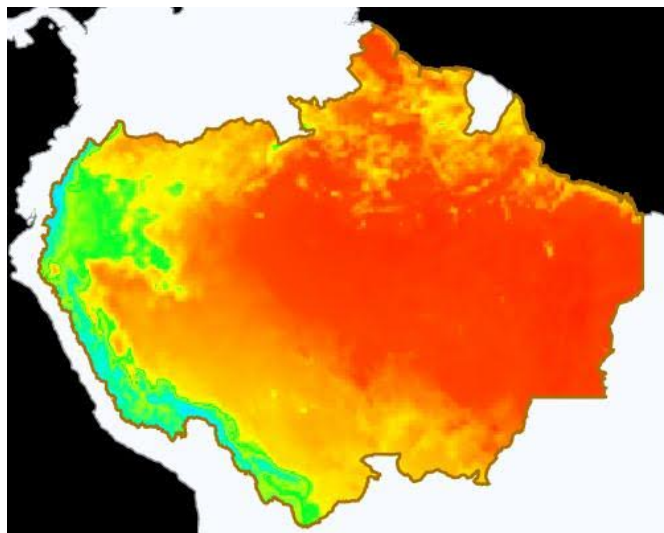


➤ Temperatura Máxima

Pronósticos de Temperatura máxima con el corte amazónico, los gráficos fueron obtenidos del Portal do Programa Queimadas do INPE

Pronóstico de Temperatura Máxima del día
26/08/2024

Pronóstico de Temperatura Máxima para el día
29/08/2024



Eventos de Incendios Transfronterizos en los PM



Eventos de Incendios-Quemas activos cerca al límite de frontera el día 26/08/2024 (1 km de distancia)

ID del evento	Municipio	País próximo	Distancia aproximada en Km	Área afectada aprox. en hectáreas (miles)	Ver
4593837	Vaca Díez - Bolivia	Brasil	0.85	45.56	Ver
4726374	Vaca Díez - Bolivia	Brasil	0.59	3.53	Ver
4721648	Vaca Díez - Bolivia	Brasil	0.27	3.41	Ver
4733710	Porto Velho - Brasil	Bolivia	0.57	1.39	Ver
4730871	Normandia - Brasil	Guyana	0.14	4.91	Ver
4741800	Vaca Díez - Bolivia	Brasil	0.43	1.13	Ver
4742359	Tahuamanu - Perú	Bolivia	0.17	2.65	Ver
4754150	Guajar�a-Mirim - Brasil	Bolivia	0.56	3.47	Ver
4729219	Vaca Díez - Bolivia	Brasil	0.9	1.07	Ver
4754057	Nova Mamor�e - Brasil	Bolivia	0.56	1.39	Ver
4747138	Tahuamanu - Perú	Bolivia	0.8	1.59	Ver
4614248	It�enez - Bolivia	Brasil	0.27	74.68	Ver
4733712	Vaca Díez - Bolivia	Brasil	0.57	94.02	Ver
4759638	Brasil�ia - Brasil	Bolivia	0.56	2.28	Ver

Eventos de Incendios-Quemas activos sobre el l mite de frontera el d a 26/08/2024

ID del evento	Municipio	País frontera	Distancia aproximada en Km	Área afectada aprox. en hectáreas (miles)	Ver
4604097	Mamoré - Bolivia	Brasil	Sobre Frontera	146.12	Ver
4632175	José Miguel de Velasco - Bolivia	Brasil	Sobre Frontera	63.6	Ver
4568388	José Miguel de Velasco - Bolivia	Brasil	Sobre Frontera	12340.54	Ver
4668637	José Miguel de Velasco - Bolivia	Brasil	Sobre Frontera	310.82	Ver
4664695	José Miguel de Velasco - Bolivia	Brasil	Sobre Frontera	15.25	Ver
4710696	Cáceres - Brasil	Bolivia	Sobre Frontera	9.69	Ver
4652725	Cáceres - Brasil	Bolivia	Sobre Frontera	1417.54	Ver
4754314	José Miguel de Velasco - Bolivia	Brasil	Sobre Frontera	2.75	Ver
4754171	Mamoré - Bolivia	Brasil	Sobre Frontera	4.07	Ver
4743356	Capixaba - Brasil	Bolivia	Sobre Frontera	1.4	Ver
4749648	Nicolás Suárez - Bolivia	Brasil	Sobre Frontera	4.8	Ver
4747105	Santa Rosa do Purus - Brasil	Perú	Sobre Frontera	1.43	Ver
4746749	Marechal Thaumaturgo - Brasil	Perú	Sobre Frontera	1.04	Ver
4736806	Iténez - Bolivia	Brasil	Sobre Frontera	27.91	Ver
4756181	Mamoré - Bolivia	Brasil	Sobre Frontera	1.81	Ver
4736618	Mamoré - Bolivia	Brasil	Sobre Frontera	2.26	Ver
4739611	Guajará-Mirim - Brasil	Bolivia	Sobre Frontera	8.05	Ver
4756136	Nicolás Suárez - Bolivia	Brasil	Sobre Frontera	3.41	Ver



Clipping de Incendios



Resumen de reportes periódicos de distintos medios de prensa de los Países Miembros

BOLIVIA

- Continúan 33 incendios forestales activos en Santa Cruz y afectan a 1.975.929 hectáreas. -Fuente: Agencia de Noticias Fides Tv ([ver](#))
- Incendios forestales afectan a dos áreas protegidas de Santa Cruz y Pando. -Fuente: Agencia Boliviana de Información ([ver](#))
- Bolivia y Brasil trabajarán juntos para combatir contra los incendios forestales. -Fuente: ATB Digital ([ver](#))
- Bolivia y Brasil coordinarán mañana los operativos de mitigación de incendios en la frontera. -Fuente: Agencia de Noticias Informe Exclusivo ([ver](#))
- Santa Cruz refuerza su lucha contra incendios con un nuevo Centro de Control. -Fuente: Bolivia.com ([ver](#))

BRASIL

- Ibama: 100% das queimadas no Brasil são ação humana, mas ainda não é possível falar em crime orquestrado. -Fuente: Globo Notícias ([ver](#))
- Brasil sob queimadas: de onde vem o fogo que causou corredor de fumaça. -Fuente: UOL Notícias Brasil ([ver](#))
- Fumaça e fogo en números: gráficos e mapas mostram tamanho da crise ambiental no país. -Fuente: Globo Notícias ([ver](#))
- Sobe para três o número de presos por incêndios florestais no interior de SP. -Fuente: CNN Brasil ([ver](#))
- Brasília e outras capitais ficam encobertas por fumaça de queimadas. -Fuente: Agência Brasil ([ver](#))

PERÚ

- FEMA de Pasco exhorta a funcionarios cumplir planes de contingencia contra incendios forestales. -Fuente: Ministerio Público Fiscalía de la Nación de Perú ([ver](#))
- Tragedia ambiental en Cusco: 250 hectáreas de bosques de reforestación han sido arrasados por incendio. -Fuente: TV Perú Noticias ([ver](#))

[VER DASHBOARD DE INCENDIOS DEL ORA](#)

[VER LISTA DE BOLETINES](#)

