






Monitoreo de Incendios y Quemas a Nivel de la Amazonía

Actualizado al **26/09/2024**, **23:05** hora estándar de Brasilia

- Número de eventos de Incendios-Quemas Activos en la Amazonía: **6037**
- Hectáreas (miles) afectadas por eventos de Incendios-Quemas Activos en la Amazonía: **181 487.68**

Fuente de Datos:

- Centro Gestor e Operacional do Sistema de Proteção da Amazônia (CENSIPAM) 
- Instituto Nacional de Pesquisas Espaciais de Brasil (INPE) 
- Administración Nacional de Aeronáutica y el Espacio (NASA) , a través de sus satélites:
 - AQUA y TERRA con sus sensores MODIS C6 (1 km por pixel).
 - S-NPP con sus sensores VIIRS (375 metros por pixel).
 - NOAA-20 con sus sensores VIIRS (375 metros por pixel).

Elaboración: ORA / OTCA 2024

¿Qué es un evento de incendio?

Un "evento de incendio" se define como un 'geo-objeto' formado por el agrupamiento de focos de calor, a partir de las detecciones de los satélites en órbita polar. **Fuente:** [Painel do Fogo - FAQ CENSIPAM](#)



De acuerdo a los datos del "Panel del Fuego" facilitados por el CENSIPAM, el día 26 de septiembre (23:01 p.m. de Brasilia), sobre el territorio de la Amazonía, se han registrado como "activos" a 6037 eventos de fuego, que representa una reducción del 7,3% respecto al día anterior. Así mismo el área proyectada o de influencia es de 181 000 000 hectáreas.

De estos eventos de fuego el 65,3 % están ubicados sobre territorio de Brasil, el 18,8 % sobre Bolivia, el 14,3 % sobre el territorio de Perú y el restante 1,6% sobre los territorios de Colombia, Ecuador, Guyana y Surinam. Así mismo, no se han registrado incendios sobre el territorio de Venezuela.

Así mismo, se ha identificado 20 eventos de fuego activos próximos a línea de frontera (hasta 1 km de distancia desde los límites territoriales hacia el interior de cada país), y 29 eventos activos sobre la línea de frontera, los 49 eventos de incendios tranfronterizos están localizados entre Bolivia, Brasil, Colombia, Ecuador, Guyana y Perú.



MdE MIF

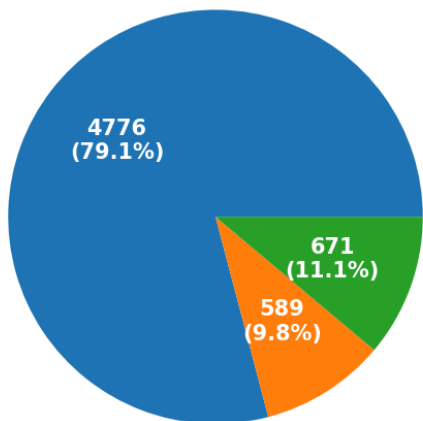
Memorando de Entendimiento de Cooperación y Asistencia Mutua para el Manejo Integral del Fuego entre los PM de la OTCA



Además, es pertinente mencionar que al menos el 9.8% de estos eventos están desplegados sobre Áreas Naturales Protegidas (ANP). A la vez, es importante indicar que aproximadamente el 11.1% de eventos de incendio se localizan sobre Territorios Indígenas.

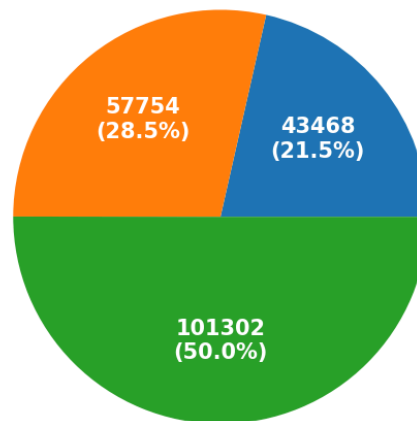
Eventos de Incendios-Quemas activos el día 26/09/2024

Número de eventos



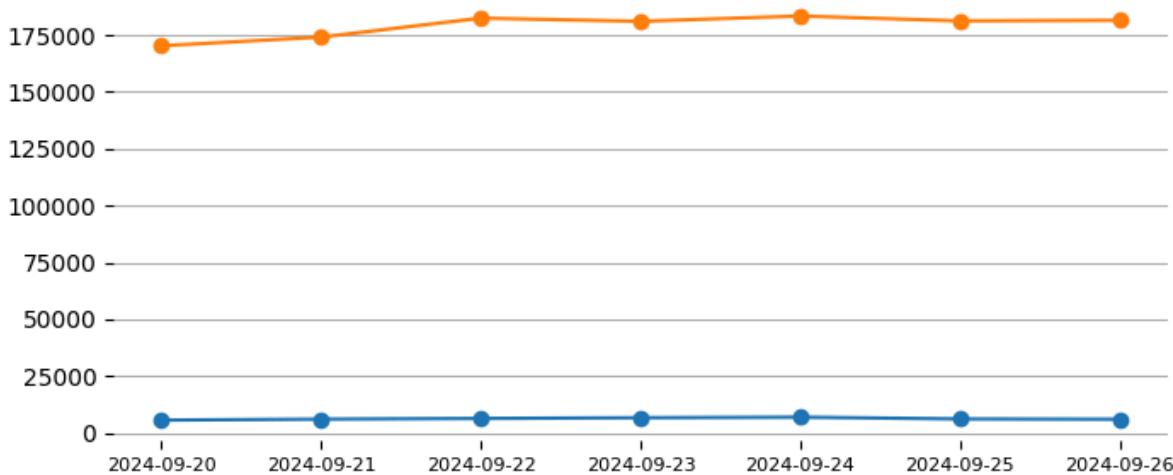
Resto ANP Territorios Indígenas

Número de hectáreas (miles) de área proyectada o de influencia

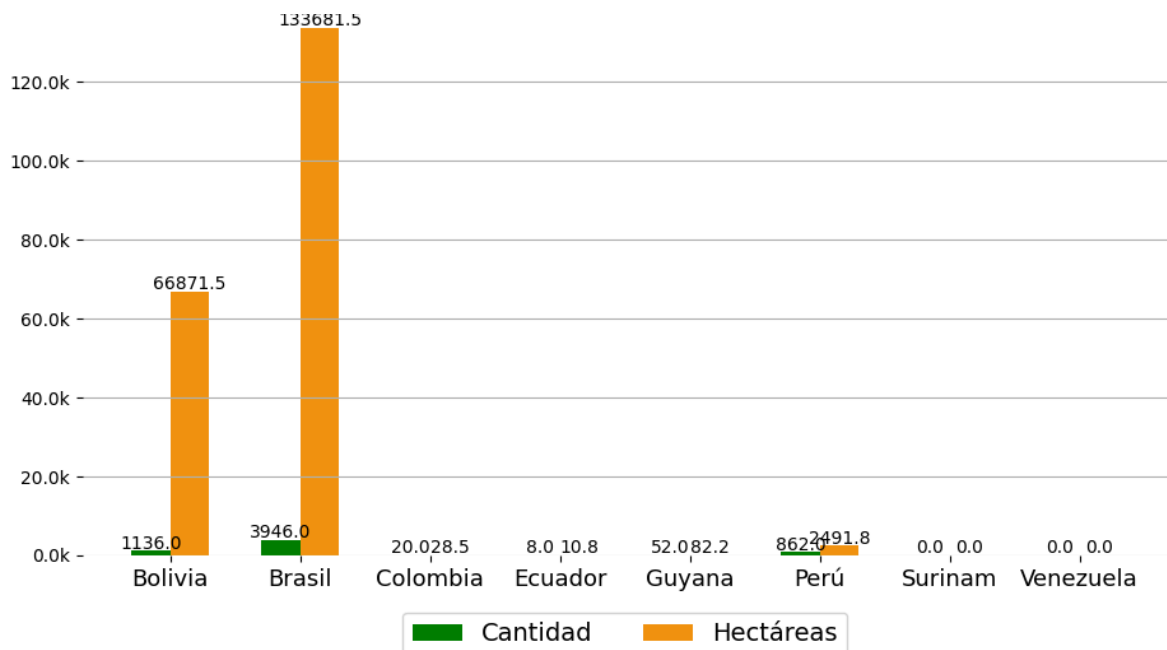


ANP Territorios Indígenas Resto

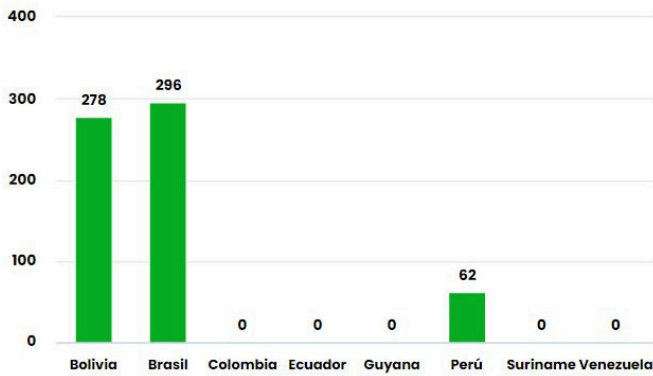
Eventos de Incendios- Quemas activos en la última semana



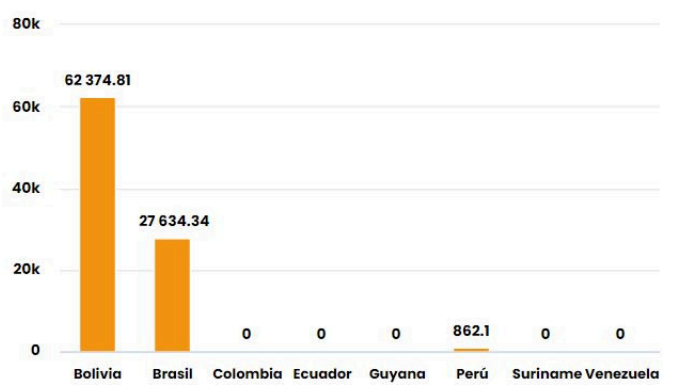
Número de Eventos de incendio-quemada y cantidad de Hectáreas afectadas por País el día: 26/09/2024



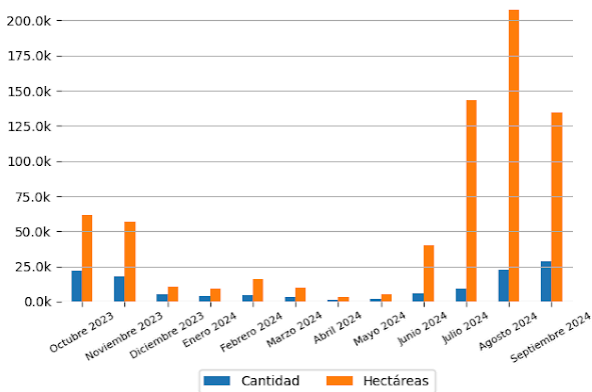
Número de nuevos eventos de Incendios-Quemas activados por País el día 26/09/24



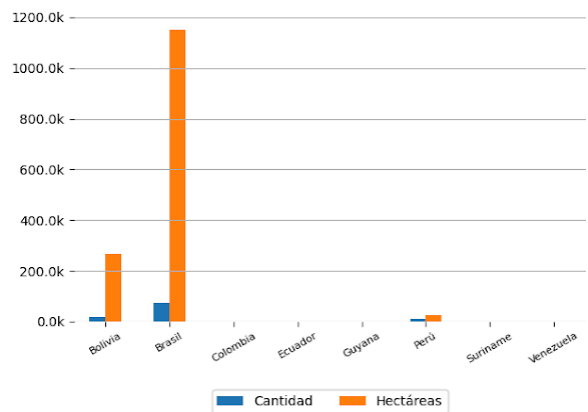
Hectáreas (miles) de área proyectada afectadas por nuevos eventos por País el día 26/09/24



Número de eventos de Incendios-Quemas durante los últimos 12 meses



Número de eventos de Incendios-Quemas en los PM durante el mes de 9-2024



10 ÁREAS NATURALES PROTEGIDAS MÁS AFECTADAS

- Parque Estadual Do Guirá - Brasil
- Reserva Biológica Nascentes Serra Do Cachimbo - Brasil
- Reserva Particular Do Patrimônio Natural Poleiro Grande - Brasil
- Parque Nacional Do Araguaia - Brasil

10 TERRITORIOS INDÍGENAS MÁS AFECTADOS

- Guató - Brasil
- Menkragnoti - Brasil
- Kayapó, Menkragnoti, Badjonkore - Brasil
- Baú - Brasil
- Perigara, Baía dos Guató - Brasil
- Inawebohona, Parque do Araguaia - Brasil

- Reserva Particular Do Patrimônio Natural Bico Do Javaés, Parque Nacional Do Araguaia - Brasil
- Estação Ecológica Da Serra Das Araras - Brasil
- Reserva Extrativista Rio Ouro Preto, Parque Nacional De Pacaás Novos, Parque Estadual De Guajará-Mirim - Brasil
- Reserva Extrativista Rio Preto-Jacundá, Floresta Nacional De Jacundá - Brasil
- Parque Estadual Do Araguaia - Brasil
- Floresta Nacional Do Jamanxim - Brasil

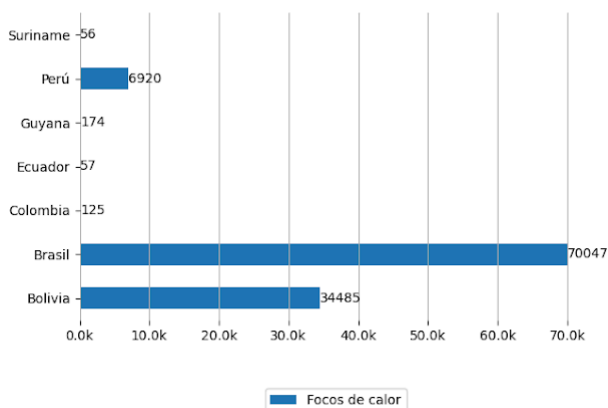
- Parque do Araguaia, Utaria Wyhyna/Iròdu Iràna, Inawebhona, Krahó-Kanela - Brasil
- Urubu Branco - Brasil
- Uru-Eu-Wau-Wau, Karipuna - Brasil
- Parque do Araguaia - Brasil



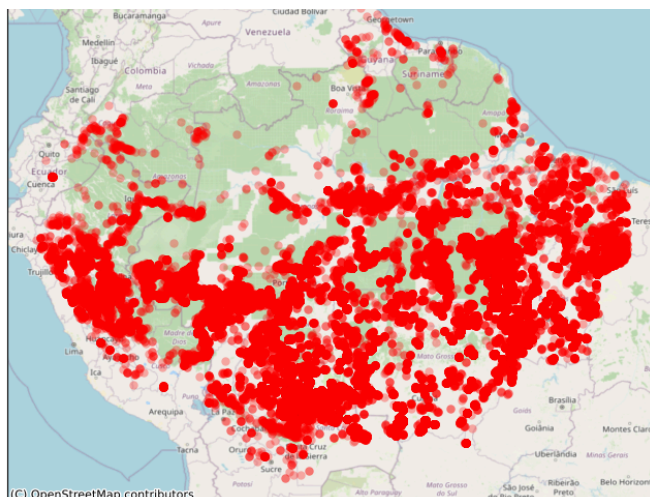
Focos de Calor

El siguiente reporte de Focos de Calor presenta información acerca de la detección satelital de variaciones en la temperatura de la superficie terrestre en el territorio Amazónico, con alta probabilidad de corresponder a Incendios o Quemas. Estos datos son obtenidos del portal de Datos abiertos del INPE

Focos de Calor por País del día 25/09/2024



Mapa de Distribución de focos de calor detectados el día 25/09/2024



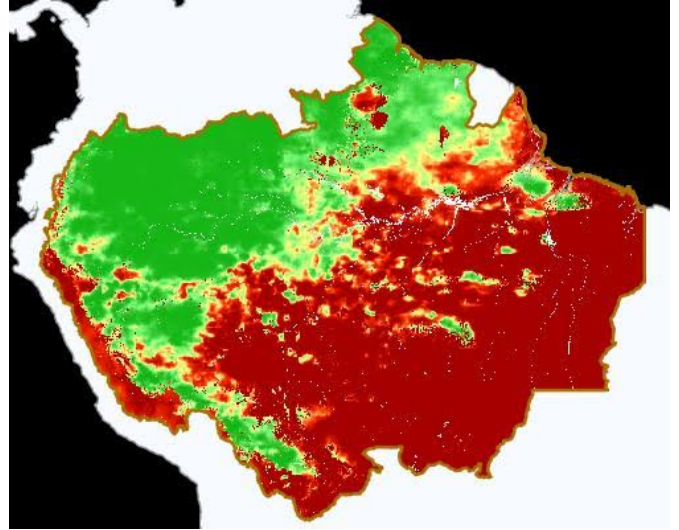
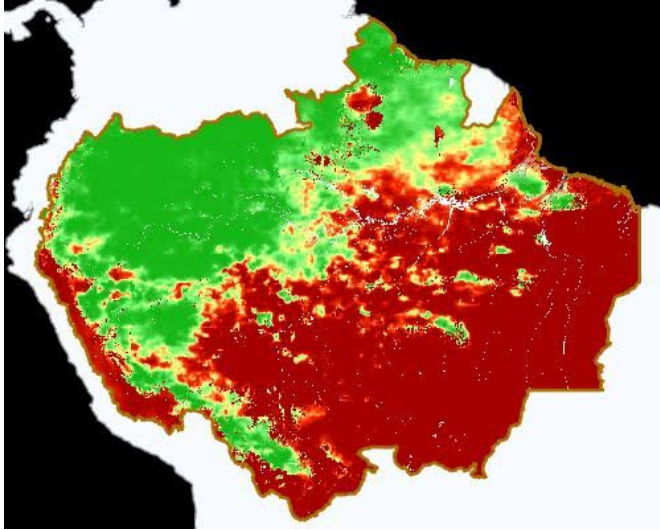
Pronósticos en la Región

+ PARA
APRENDER MÁS



Riesgo de Incendios

Pronósticos de Riesgo de Fuego con el corte amazónico, los gráficos fueron obtenidos del Portal do Programa Queimadas do INPE



Leyenda

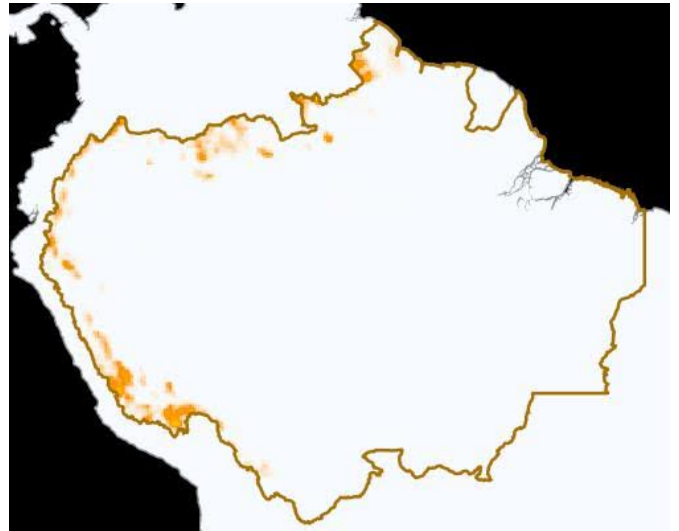
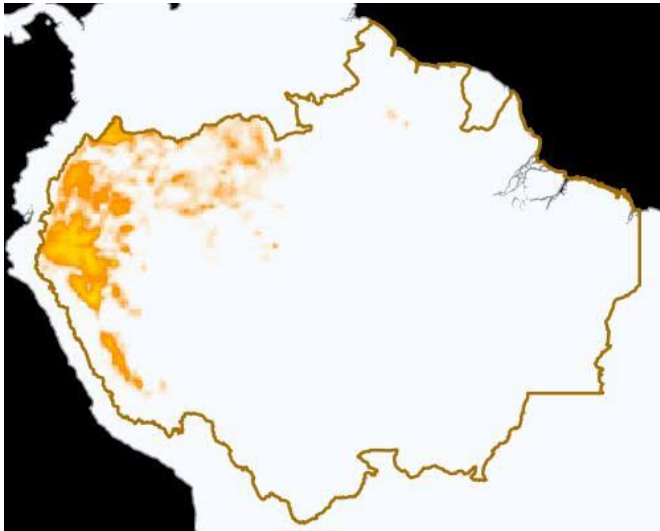


Precipitación

Pronósticos de Precipitación con el corte amazónico, los gráficos fueron obtenidos del Portal do Programa Queimadas do INPE

Pronósticos de Precipitación del día 23/09/2024

Pronósticos de Precipitación para el día 26/09/2024



Leyenda

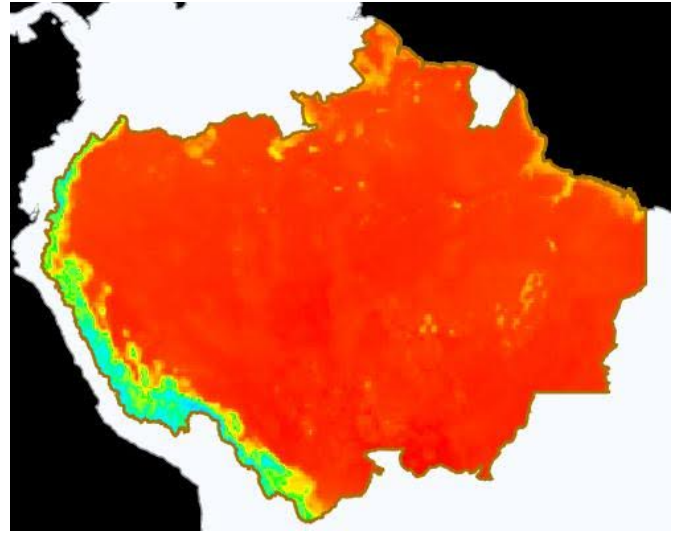
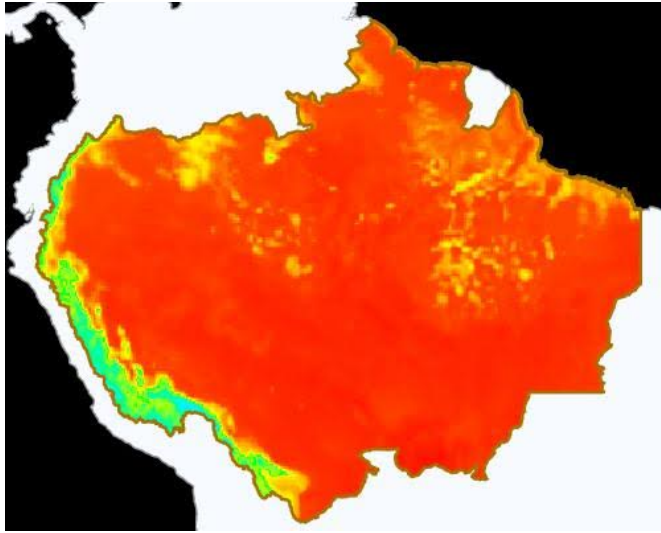


Temperatura Máxima

Pronósticos de Temperatura máxima con el corte amazónico, los gráficos fueron obtenidos del Portal do Programa Queimadas do INPE

Pronóstico de Temperatura Máxima del día
23/09/2024

Pronóstico de Temperatura Máxima para el día
26/09/2024



Leyenda



(°C)



Eventos de Incendios Transfronterizos en los PM



Eventos de Incendios-Quemas activos cerca al límite de frontera el día 26/09/2024 (1 km de distancia)

ID del evento	Municipio	País próximo	Distancia aproximada en Km	Área afectada aprox. en hectáreas (miles)	Ver
4593837	Vaca Díez - Bolivia	Brasil	0.12	236.51	Ver
4862505	Guajar�-Mirim - Brasil	Bolivia	0.32	27.22	Ver
4878620	It�nez - Bolivia	Brasil	0.94	23.17	Ver
4903232	Porto Velho - Brasil	Bolivia	0.63	10.02	Ver
4911561	Guajar�-Mirim - Brasil	Bolivia	0.5	6.24	Ver
4891142	Acrel�ndia - Brasil	Bolivia	0.85	5.94	Ver
4900654	Tahuamanu - Per�	Bolivia	0.84	5.89	Ver
4897261	Vaca Díez - Bolivia	Brasil	0.57	4.41	Ver
4903682	Costa Marques - Brasil	Bolivia	0.97	4.33	Ver

4888903	Puerto Nariño - Colombia	Perú	0.84	3.09	Ver
4901257	Guajar�-Mirim - Brasil	Bolivia	0.7	2.92	Ver
4900465	Santa Rosa do Purus - Brasil	Per�	0.17	1.48	Ver
4915205	Tahuamanu - Per�	Bolivia	0.87	1.48	Ver
4910143	Brasil�ia - Brasil	Per�	0.8	1.26	Ver
4914518	Nicol�s Su�rez - Bolivia	Brasil	0.74	1.26	Ver
4916862	San Ignacio - Per�	Ecuador	0.22	1.19	Ver
4911819	Normandia - Brasil	Guyana	0.32	1.18	Ver
4906768	Potaro-Siparuni - Guayana	Brasil	0.5	1.16	Ver
4926963	Mamor� - Bolivia	Brasil	0.92	1.12	Ver
4914668	Bonfim - Brasil	Guyana	0.09	1.03	Ver

Eventos de Incendios-Quemas activos sobre el l mite de frontera el d a 26/09/2024

ID del evento	Municipio	Pa�s frontera	Distancia aproximada en Km	�rea afectada aprox. en hect�reas (miles)	Ver
4568388	Jos� Miguel de Velasco - Bolivia	Brasil	Sobre Frontera	21675.43	Ver
4584327	Jos� Miguel de Velasco - Bolivia	Brasil	Sobre Frontera	4094.77	Ver
4652725	C�ceres - Brasil	Bolivia	Sobre Frontera	4037.53	Ver
4604097	Mamor� - Bolivia	Brasil	Sobre Frontera	376.53	Ver
4721033	Vila Bela da Sant�ssima Trindade -Brasil	Bolivia	Sobre Frontera	277.87	Ver
4683786	Mamor� - Bolivia	Brasil	Sobre Frontera	189.02	Ver
4736806	It�nez - Bolivia	Brasil	Sobre Frontera	138.93	Ver
4747934	Costa Marques - Brasil	Brasil	Sobre Frontera	106.01	Ver
4849717	Pimenteiras do Oeste - Brasil	Bolivia	Sobre Frontera	41.83	Ver
4883154	Guajar�-Mirim - Brasil	Bolivia	Sobre Frontera	38.18	Ver
4861425	Cabixi - Brasil	Bolivia	Sobre Frontera	22.64	Ver
4903297	Jos� Miguel de Velasco - Bolivia	Brasil	Sobre Frontera	12.23	Ver

4825960	Costa Marques - Brasil	Bolivia	Sobre Frontera	11.04	Ver
4907012	Mamoré - Bolivia	Brasil	Sobre Frontera	8.96	Ver
4862467	Nicolás Suárez - Bolivia	Brasil	Sobre Frontera	6.79	Ver
4900655	Tahuamanu - Perú	Bolivia	Sobre Frontera	6.04	Ver
4924493	Iténez - Bolivia	Brasil	Sobre Frontera	4.59	Ver
4900848	Cáceres - Brasil	Bolivia	Sobre Frontera	4.38	Ver
4899036	Iténez - Bolivia	Brasil	Sobre Frontera	4.31	Ver
4913897	Mamoré - Bolivia	Brasil	Sobre Frontera	2.57	Ver
4903308	Iténez - Bolivia	Brasil	Sobre Frontera	2.38	Ver
4916318	Nicolás Suárez - Bolivia	Brasil	Sobre Frontera	2.37	Ver
4910863	Pacaraima - Brasil	Venezuela	Sobre Frontera	1.76	Ver
4897287	Iténez - Bolivia	Brasil	Sobre Frontera	1.56	Ver
4924483	José Miguel de Velasco - Bolivia	Brasil	Sobre Frontera	1.54	Ver
4920119	Assis Brasil - Brasil	Perú	Sobre Frontera	1.27	Ver
4927899	Tahuamanu - Perú	Brasil	Sobre Frontera	1.27	Ver
4911822	Potaro-Siparuni - Guyana	Brasil	Sobre Frontera	1.12	Ver
4910801	Normandia - Brasil	Guyana	Sobre Frontera	1	Ver



Clipping de Incendios



Resumen de reportes periodísticos de distintos medios de prensa de los Países Miembros

BOLIVIA

- Incendios forestales en Bolivia: la región de Santa Cruz exigió declarar desastre nacional. -Fuente: infobae ([ver](#))
- Entre el humo y la sed, Bolivia combate el fuego que devora sus bosques. -Fuente: France24 ([ver](#))
- Bolívia está perto de quebrar recorde de incêndios florestais. -Fuente: CNN Brasil ([ver](#))

- No es solo Colombia, cinco países más de Latinoamérica sufren masivos incendios forestales. -Fuente: Infobae ([ver](#))

BRASIL

- Incêndios afetaram 15 milhões de brasileiros em 2024 e causaram prejuízos de R\$ 1,3 bi. -Fuente: O Globo ([ver](#))
- O numero de inquêritos sobre queimadas no estado com mais incêndios. -Fuente: Veja Grupo Abril ([ver](#))
- Novos incêndios atingem o Parque da Chapada dos Veadeiros. -Fuente: Veja Grupo Abril ([ver](#))
- Governo reconhece emergência em 41 cidades e vai firmar acordos com estados contra incêndios. -Fuente: Veja Grupo Abril ([ver](#))

PERÚ

- Incendios forestales Perú EN VIVO: últimas noticias de daños en las regiones afectadas. - Fuente: Diario El Comercio ([ver](#))
- Incendio Forestal En El Distrito De Campo Verde – Ucayali. -Fuente: INDECI Perú ([ver](#))
- Brigada de guardaparques refuerzan lucha contra incendios forestales en el Alto Mayo. - Fuente: TV Perú Noticias ([ver](#))
- Gobierno declara estado de emergencia en Lambayeque, Cajamarca y Huánuco por incendios forestales. -Fuente: TV Perú Noticias ([ver](#))

[VER DASHBOARD DE INCENDIOS DEL ORA](#)

[VER LISTA DE BOLETINES](#)

