



ORA
OBSERVATORIO REGIONAL AMAZÓNICO

OTCA
Organización del Tratado
de Cooperación Amazónica




Monitoreo de Incendios y Quemas a Nivel de la Amazonía



Actualizado al **27/02/2024**, **23:01** hora estándar de Brasilia

- Número de eventos de Incendios-Quemas Activos en la Amazonía: **1857**
- Hectáreas (miles) afectadas por eventos de Incendios-Quemas Activos en la Amazonía: **7808.81**

Fuente de Datos:

- Centro Gestor e Operacional do Sistema de Proteção da Amazônia (CENSIPAM) 
- Instituto Nacional de Pesquisas Espaciais de Brasil (INPE) 
- Administración Nacional de Aeronáutica y el Espacio (NASA)  , a través de sus satélites:
 - AQUA y TERRA con sus sensores MODIS C6 (1 km por pixel).
 - S-NPP con sus sensores VIIRS (375 metros por pixel).
 - NOAA-20 con sus sensores VIIRS (375 metros por pixel).

Elaboración: ORA / OTCA 2024

¿Qué es un evento de incendio?

Un "evento de incendio" se define como un 'geo-objeto' formado por el agrupamiento de focos de calor, a partir de las detecciones de los satélites en órbita polar. **Fuente:** [Painel do Fogo - FAQ CENSIPAM](#)



De acuerdo a los datos del "Panel del Fuego" facilitados por el CENSIPAM, el día 27 de febrero (23:01 p.m. de Brasilia), sobre el territorio de la Amazonía, se han registrado como "activos" a 1857 eventos de fuego, que representa una reducción del 10.5% respecto al día anterior. Así mismo el área proyectada o de influencia es de 7 800 000 hectáreas.

De estos eventos de fuego el 61.8% están ubicados sobre territorio de Colombia, 25.9% sobre Brasil, el 9% sobre Guyana, y el pequeño porcentaje restante sobre Bolivia, Ecuador, Perú, Surinam y Venezuela.

Así mismo, se han identificado 18 eventos de fuego, de los cuales 08 eventos activos se encuentran próximos a líneas de frontera (hasta 1 km de distancia desde los límites territoriales hacia el interior de cada país) y 10 eventos activos se encuentra sobre la línea de frontera entre los países de Ecuador - Colombia - Venezuela - Brasil - Guyana.

MdE MIF

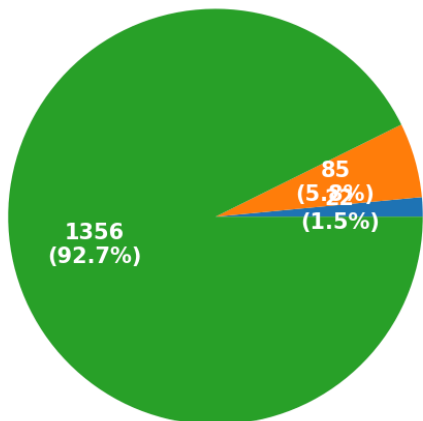
Memorando de Entedimiento de Cooperación y Asistencia Mutua para el Manejo Integral del Fuego entre los PM de la OTCA



Además, es pertinente mencionar que al menos el 1.5% de estos eventos están desplegados sobre Áreas Naturales Protegidas (ANP). A la vez, es importante indicar que aproximadamente el 5.81% de eventos de incendio se localizan sobre Territorios Indígenas.

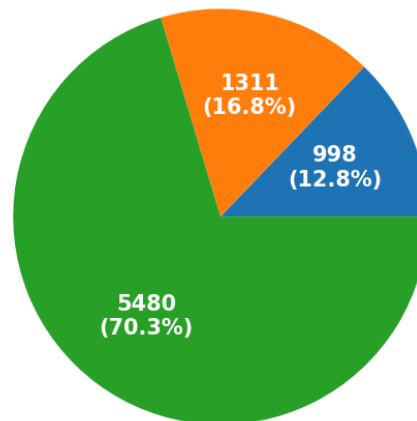
Eventos de Incendios-Quemas activos el día 27/02/2024

Número de eventos



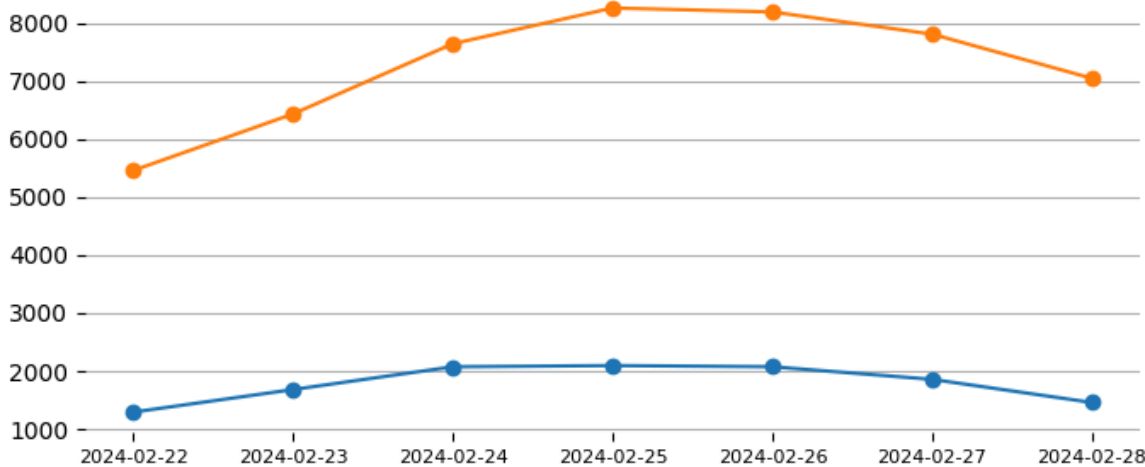
■ ANP ■ Territorios Indígenas ■ Resto

Número de hectáreas (miles) de área proyectada o de influencia

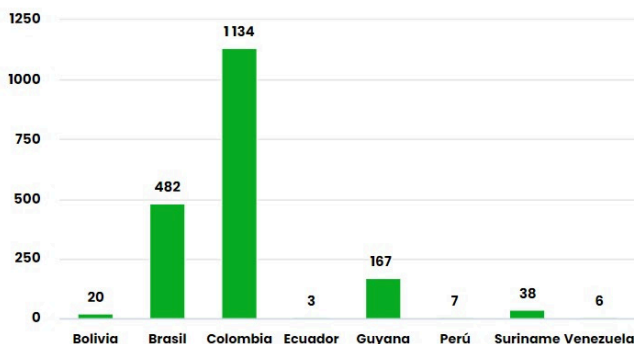


■ ANP ■ Territorios Indígenas ■ Resto

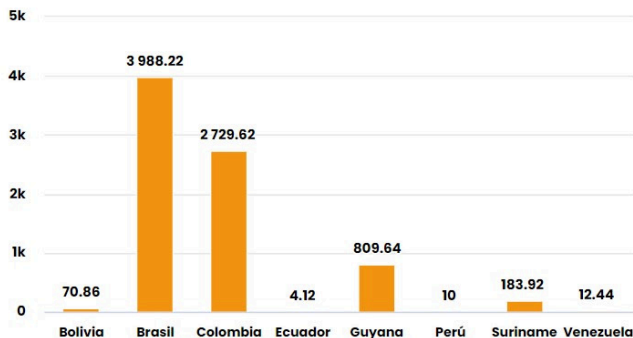
Eventos de Incendios- Quemas activos en la última semana



Total de eventos de Incendios-Quemas por País el día 27/02/24

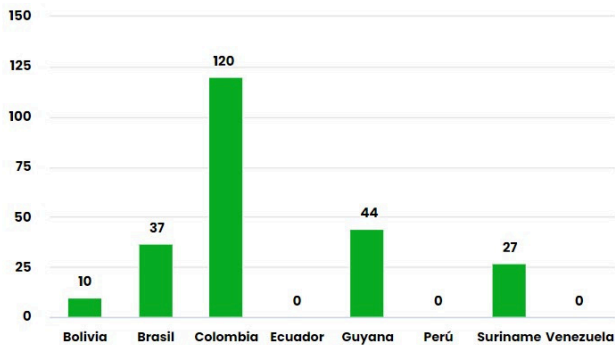


Número de hectáreas (miles) afectadas por País Miembro el día 27/02/24

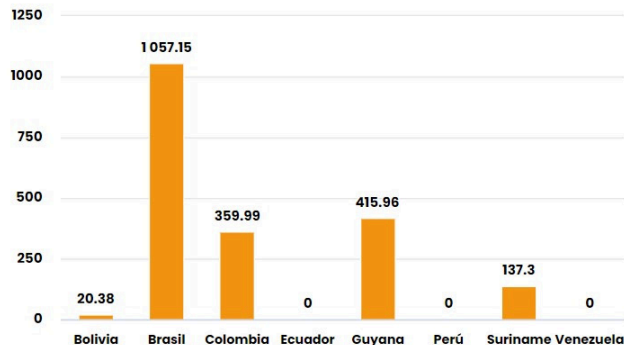


Número de nuevos eventos de Incendios-Quemas activados por País el día 27/02/24

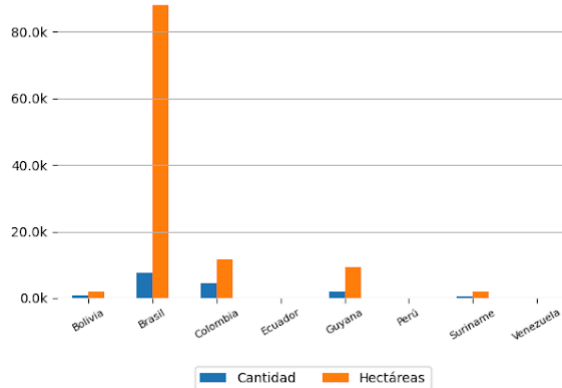
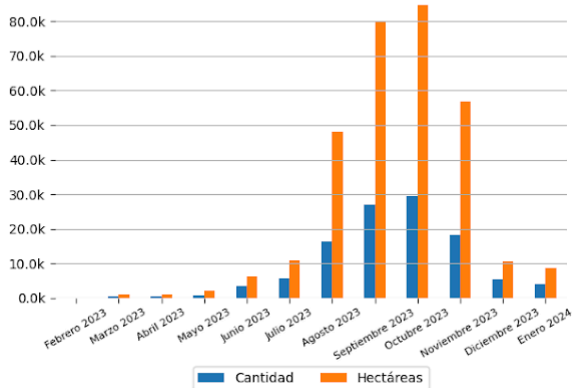
Hectáreas (miles) de área proyectada afectadas por nuevos eventos por País el día 27/02/24



Número de eventos de Incendios-Quemas durante los últimos 12 meses



Número de eventos de Incendios-Quemas en los PM durante el mes de 2-2024



10 ÁREAS NATURALES PROTEGIDAS MÁS AFECTADAS

- Floresta Nacional De Roraima - Brasil
- Estação Ecológica De Maracá - Brasil
- Floresta Nacional De Anauá - Brasil
- Floresta Nacional De Tefé - Brasil
- Floresta Nacional De Tapajós - Brasil
- Área De Proteção Ambiental Tapuruquara - Brasil

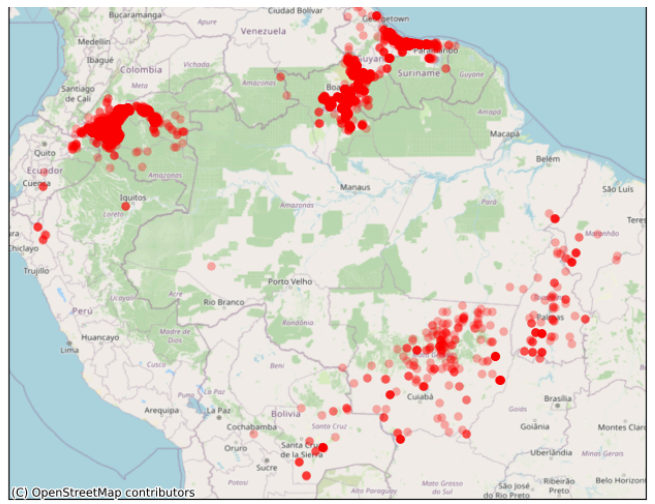
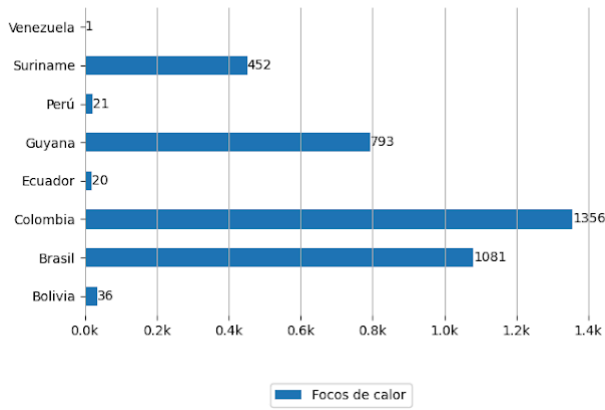
10 TERRITORIOS INDÍGENAS MÁS AFECTADOS

- Yanomami - Brasil
- Raposa Serra do Sol - Brasil
- São Marcos - RR - Brasil
- Malacacheta, Tabalascada - Brasil
- São Marcos - RR - Brasil
- Cajueiro - Brasil
- Raposa Serra do Sol - Brasil
- Raposa Serra do Sol - Brasil
- São Marcos - RR - Brasil
- Raposa Serra do Sol - Brasil



Focos de Calor

El siguiente reporte de Focos de Calor presenta información acerca de la detección satelital de variaciones en la temperatura de la superficie terrestre en el territorio Amazónico, con alta probabilidad de corresponder a Incendios o Quemas. Estos datos son obtenidos del portal de Datos abiertos del INPE



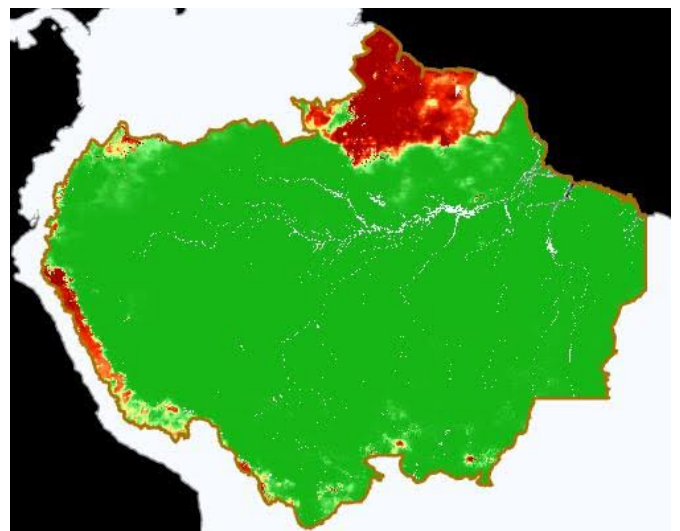
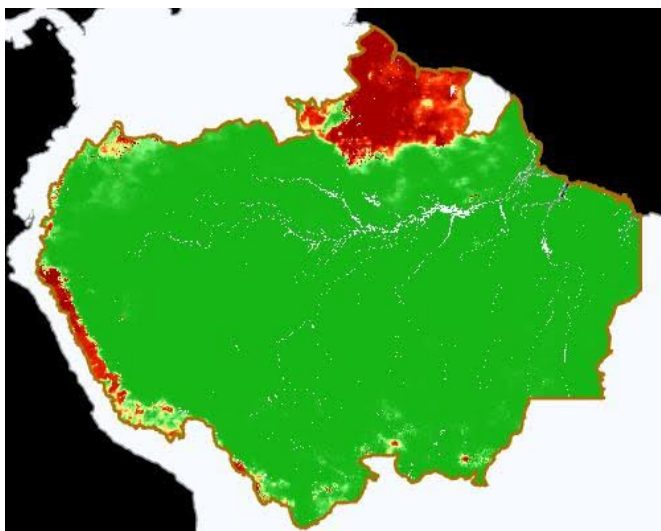
Pronósticos en la Región

Riesgo de Incendios

Pronósticos de Riesgo de Fuego con el corte amazónico, los gráficos fueron obtenidos del Portal do Programa Queimadas do INPE

Pronóstico de Riesgo de Fuego del día 27/02/2024

Pronóstico de Riesgo de Fuego para el día 01/03/2024



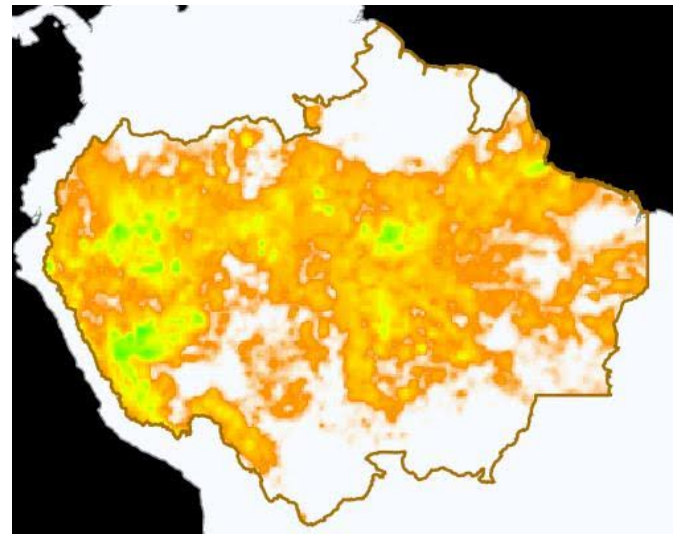
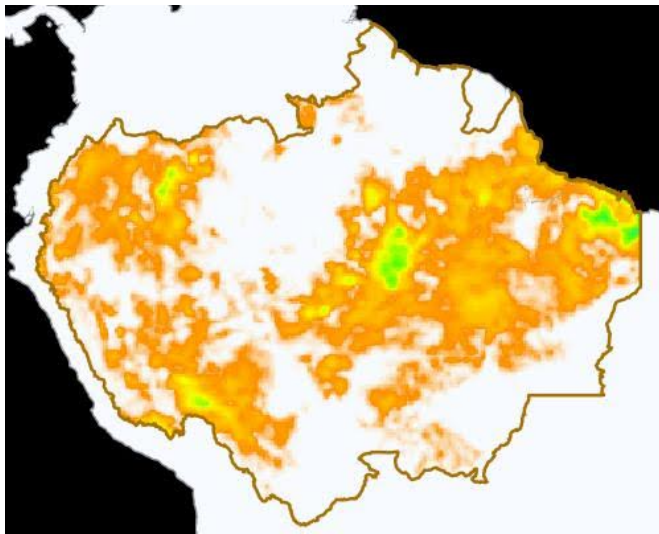
Leyenda



Precipitación

Pronósticos de Precipitación del día 27/02/2024

Pronósticos de Precipitación para el día 01/03/2024



Leyenda

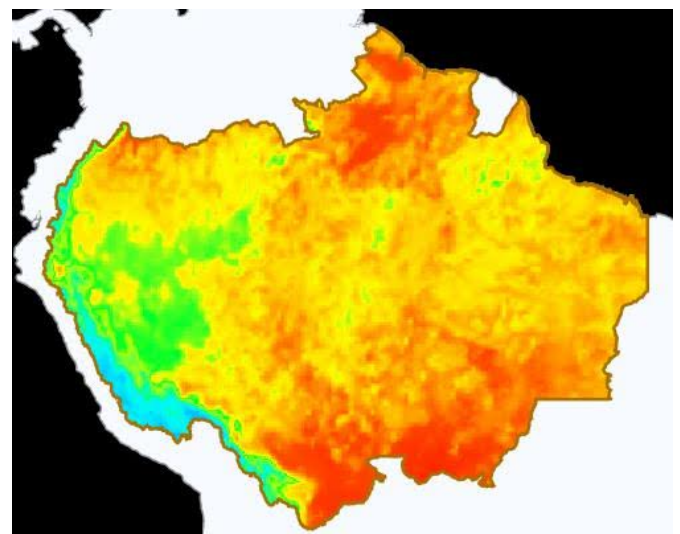
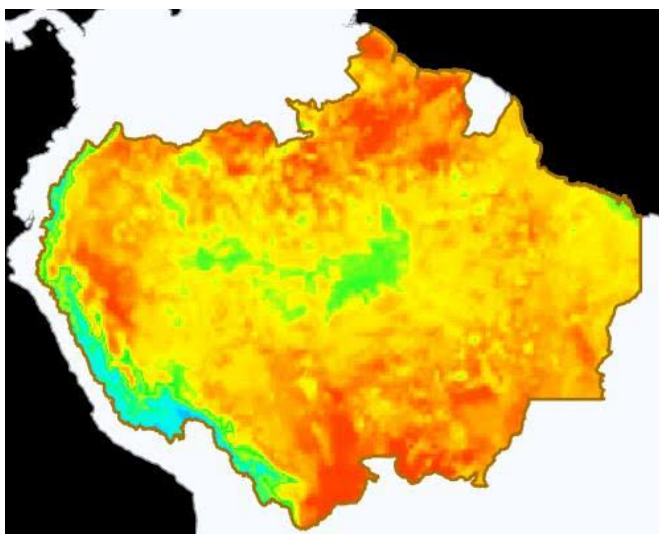


Temperatura Máxima

Pronósticos de Temperatura máxima con el corte amazónico, los gráficos fueron obtenidos del Portal do Programa Queimadas do INPE

Pronóstico de Temperatura Máxima del día 27/02/2024

Pronóstico de Temperatura Máxima para el día 01/03/2024



Leyenda





Eventos de Incendios Transfronterizos en los PM



Eventos de Incendios-Quemas activos cerca al límite de frontera el día 27/02/2024 (1 km de distancia)

ID del evento	Municipio	País próximo	Distancia aproximada en Km	Área afectada aprox. en hectáreas (miles)	Ver
4294380	Potaro Siparuni - Guyana	Brasil	0.4	2.12	Ver
4296473	Uiramutã - Brasil	Guyana	0.46	3.38	Ver
4281801	Upper Takutu Upper Essequibo - Guyana	Brasil	0.87	8.45	Ver
4288490	Bonfim - Brasil	Guyana	0.46	1.65	Ver
4308050	Leguizamo - Colombia	Ecuador	0.13	1.95	Ver
4309247	Pana Pana - Colombia	Brasil	0.45	1.11	Ver
4310615	Pana Pana - Colombia	Brasil	0.81	2.1	Ver
4315808	Pana Pana - Colombia	Brasil	0.5	1.34	Ver

Eventos de Incendios-Quemas activos sobre el límite de frontera el día 27/02/2024

ID del evento	Municipio	País frontera	Distancia aproximada en Km	Área afectada aprox. en hectáreas (miles)	Ver
4283774	Normandía - Brasil	Guyana	Sobre Frontera	19.71	Ver
4276988	Upper Takutu Upper Essequibo - Guyana	Brasil	Sobre Frontera	29.14	Ver
4300568	Bonfim - Brasil	Guyana	Sobre Frontera	3.77	Ver
4301819	Gran Sabana - Venezuela	Brasil	Sobre Frontera	4.79	Ver
4316837	Gran Sabana - Venezuela	Brasil	Sobre Frontera	1.7	Ver
4305379	Gran Sabana - Venezuela	Brasil	Sobre Frontera	2.42	Ver
4308392	Normandía - Brasil	Venezuela	Sobre Frontera	3.55	Ver
4310935	Upper Takutu Upper Essequibo - Guyana	Brasil	Sobre Frontera	4.53	Ver

4304013	Upper Takutu Upper Essequibo - Guyana	Brasil	Sobre Frontera	2.34	Ver
4308354	Bonfim - Brasil	Guyana	Sobre Frontera	5.78	Ver



Clipping de Incendios



Resumen de reportes periodísticos de distintos medios de prensa de los Países Miembros

BRASIL

- Área quemada no Brasil cresce 248% em relação a janeiro de 2023 - Fuente: Poder360 ([ver](#))
- ESTADO DE RORAIMA REGISTRA FOCOS DE INCÊNDIO EM 11 MUNICÍPIOS. - Fuente: Assembleia Legislativa de Roraima canal de Youtube ([ver](#))
- Amazônia bate recorde de incêndios; fumaça cobre estrada em Roraima; veja vídeo. - Fuente: Estadão ([ver](#))
- Em Chamas: Amazônia registra alta de 286% nos focos de queimadas em fevereiro. - Fuente: Terra Brasil Notícias ([ver](#))
- Queimadas no Brasil cresceram 248% em janeiro. - Fuente: Pim Amazônia ([ver](#))

COLOMBIA

- Una nueva ola de incendios forestales tiene en alerta a las autoridades de Cundinamarca. - Fuente: EL TIEMPO Noticias ([ver](#))
- Incendio forestal en Vichada es controlado después de varios días de labores por tierra y aire. - Fuente: Blu Radio Noticias ([ver](#))
- Prohíben temporalmente en Colombia incendios controlados. - Fuente: Prensa Latina ([ver](#))
- MinAmbiente suspende permisos de quemas controladas y anuncia recompensas para enfrentar incendios. - Fuente: Ministerio de Ambiente y Desarrollo Sostenible ([ver](#))

[VER DASHBOARD DE INCENDIOS DEL ORA](#)

