






Monitoreo de Incendios y Quemas a Nivel de la Amazonía

Actualizado al **27/08/2024**, **23:05** hora estándar de Brasilia

- Número de eventos de Incendios-Quemas Activos en la Amazonía: **5140**
- Hectáreas (miles) afectadas por eventos de Incendios-Quemas Activos en la Amazonía: **76409.23**

Fuente de Datos:

- Centro Gestor e Operacional do Sistema de Proteção da Amazônia (CENSIPAM) 
- Instituto Nacional de Pesquisas Espaciais de Brasil (INPE) 
- Administración Nacional de Aeronáutica y el Espacio (NASA)  , a través de sus satélites:
 - AQUA y TERRA con sus sensores MODIS C6 (1 km por pixel).
 - S-NPP con sus sensores VIIRS (375 metros por pixel).
 - NOAA-20 con sus sensores VIIRS (375 metros por pixel).

Elaboración: ORA / OTCA 2024

¿Qué es un evento de incendio?

Un "evento de incendio" se define como un 'geo-objeto' formado por el agrupamiento de focos de calor, a partir de las detecciones de los satélites en órbita polar. **Fuente:** [Painel do Fogo - FAQ CENSIPAM](#)



De acuerdo a los datos del "Panel del Fuego" facilitados por el CENSIPAM, el día 27 de agosto (23:01 p.m. de Brasilia), sobre el territorio de la Amazonía, se han registrado como "activos" a 4853 eventos de fuego, que representan una reducción del 5,5% respecto al día anterior. Así mismo el área proyectada o de influencia es de 76 000 000 hectáreas.

De estos eventos de fuego el 71,8% están ubicados sobre territorio de Brasil, el 19% sobre Bolivia, el 9% sobre el territorio de Perú y el restante 0,2% sobre los territorios de Colombia, Ecuador y Guyana. Así mismo, no se han registrado eventos de fuego sobre los territorios de Surinam y Venezuela.

Así mismo, se ha identificado 16 eventos de fuego activos próximos a línea de frontera (hasta 1 km de distancia desde los límites territoriales hacia el interior de cada país), y 20 eventos activos sobre la línea de frontera, los 36 eventos de incendios tranfronterizos están localizados entre Bolivia, Brasil, Guyana y Perú.



MdE MIF

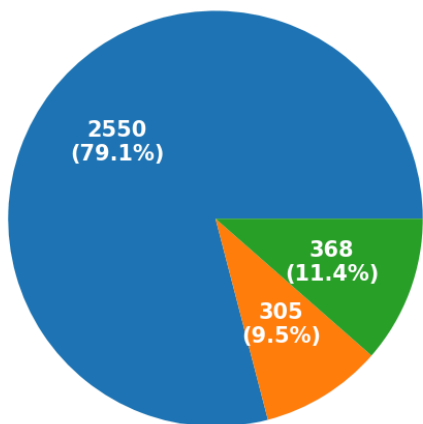
Memorando de Entendimiento de Cooperación y Asistencia Mutua para el Manejo Integral del Fuego entre los PM de la OTCA



Además, es pertinente mencionar que al menos el 9.5% de estos eventos están desplegados sobre Áreas Naturales Protegidas (ANP). A la vez, es importante indicar que aproximadamente el 11.4% de eventos de incendio se localizan sobre Territorios Indígenas.

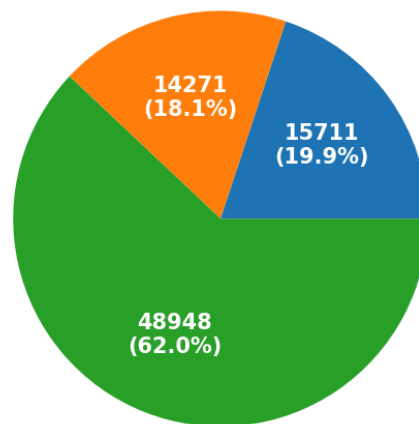
Eventos de Incendios-Quemas activos el día 27/08/2024

Número de eventos



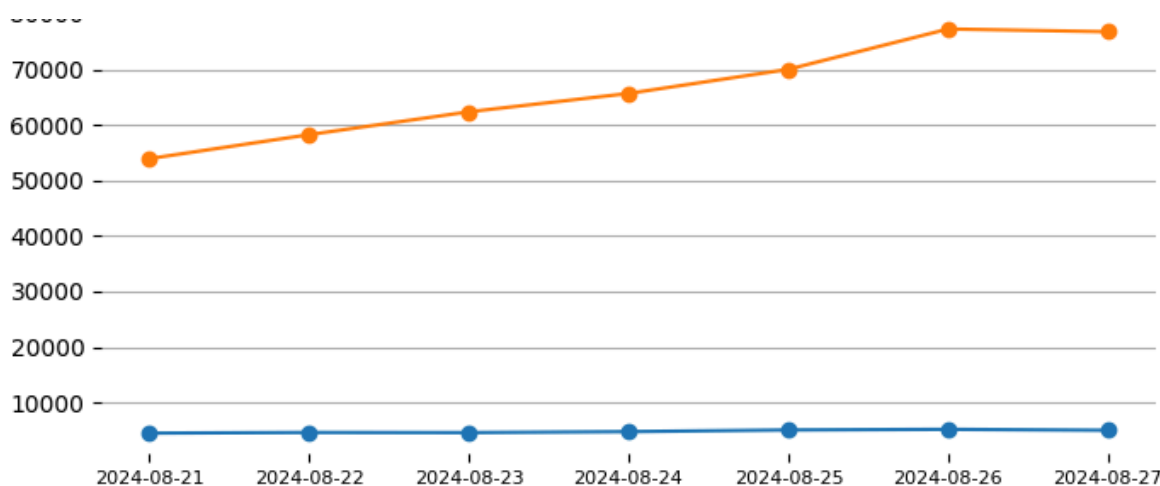
Resto ANP Territorios Indígenas

Número de hectáreas (miles) de área proyectada o de influencia

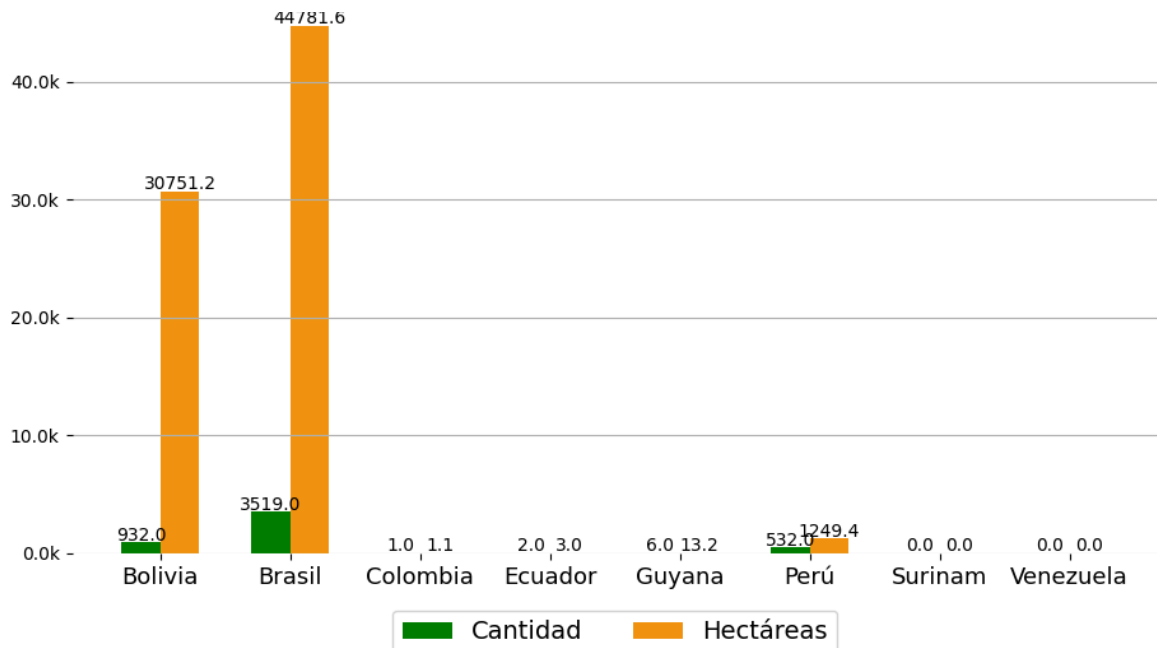


ANP Territorios Indígenas Resto

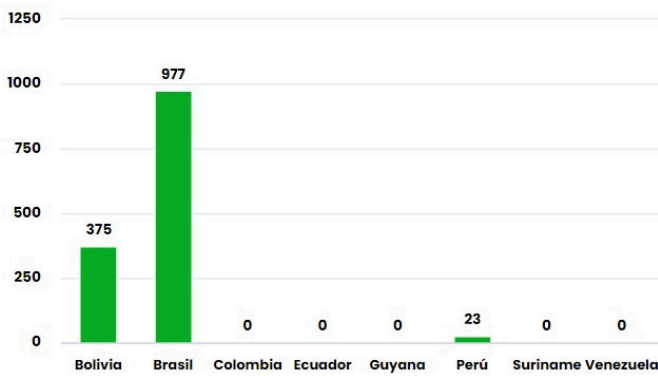
Eventos de Incendios- Quemas activos en la última semana



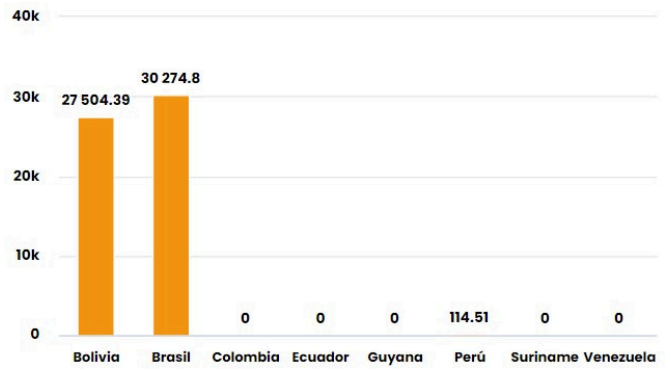
Número de Eventos de incendio-quemada y cantidad de Hectáreas afectadas por País el día: 27/08/2024



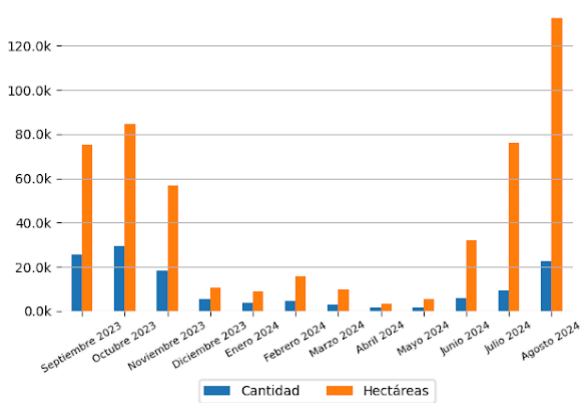
Número de nuevos eventos de Incendios-Quemas activados por País el día 27/08/24



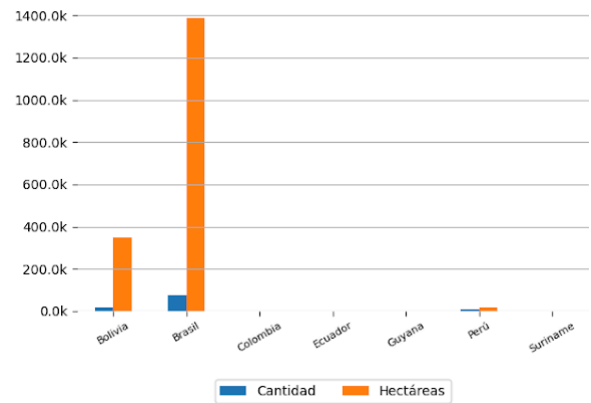
Hectáreas (miles) de área proyectada afectadas por nuevos eventos por País el día 27/08/24



Número de eventos de Incendios-Quemas durante los últimos 12 meses



Número de eventos de Incendios-Quemas en los PM durante el mes de 8-2024



10 ÁREAS NATURALES PROTEGIDAS MÁS AFECTADAS

- Parque Estadual Do Guirá - Brasil
- Estação Ecológica Da Terra Do Meio, Área De Proteção Ambiental Triunfo Do Xingu - Brasil
- Floresta Nacional Do Iquiri, Reserva Extrativista Ituxí, Parque Nacional Mapinguari - Brasil

10 TERRITORIOS INDÍGENAS MÁS AFECTADOS

- Baía dos Guató, Perigara - Brasil
- Kayapó - Brasil
- Utiariti, Paresi - Brasil
- Areões - Brasil
- Kayapó - Brasil
- Kayapó - Brasil
- Sararé, Paukalirajausu - Brasil

- Área De Proteção Ambiental Das Cabeceiras Do Rio Cuiabá - Brasil
- Floresta Nacional Do Jamanxim - Brasil
- Reserva Extrativista Rio Preto-Jacundá - Brasil
- Estação Ecológica Da Serra Das Araras - Brasil
- Parque Estadual De Guajará-Mirim - Brasil
- Parque Nacional Do Acari - Brasil
- Área De Proteção Ambiental Nascentes Do Rio Paraguai - Brasil

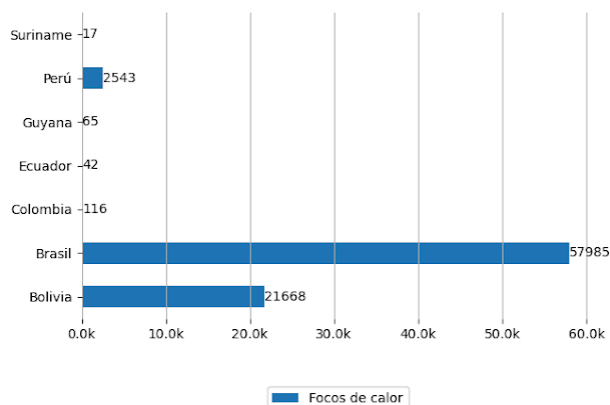
- Karipuna - Brasil
- Utiariti - Brasil
- Kayapó - Brasil



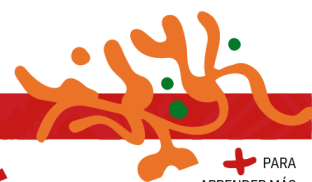
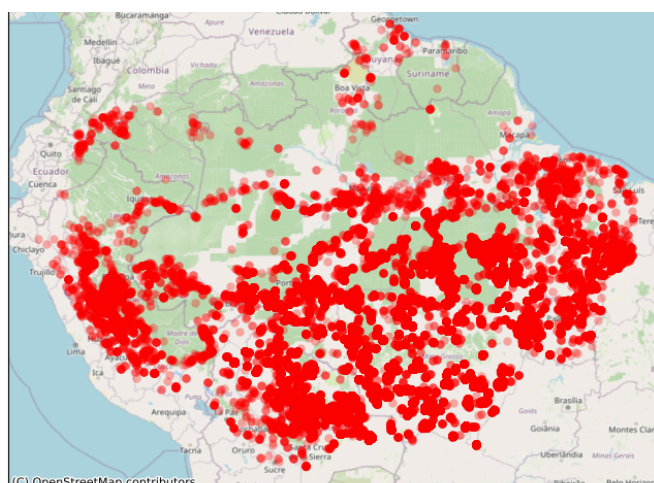
Focos de Calor

El siguiente reporte de Focos de Calor presenta información acerca de la detección satelital de variaciones en la temperatura de la superficie terrestre en el territorio Amazónico, con alta probabilidad de corresponder a Incendios o Quemas. Estos datos son obtenidos del portal de Datos abiertos del INPE

Focos de Calor por País del día 26/08/2024



Mapa de Distribución de focos de calor detectados el día 26/08/2024



Pronósticos en la Región

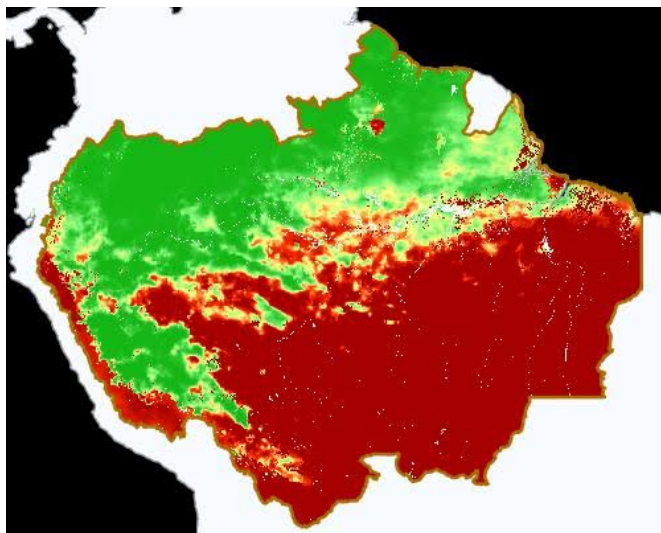
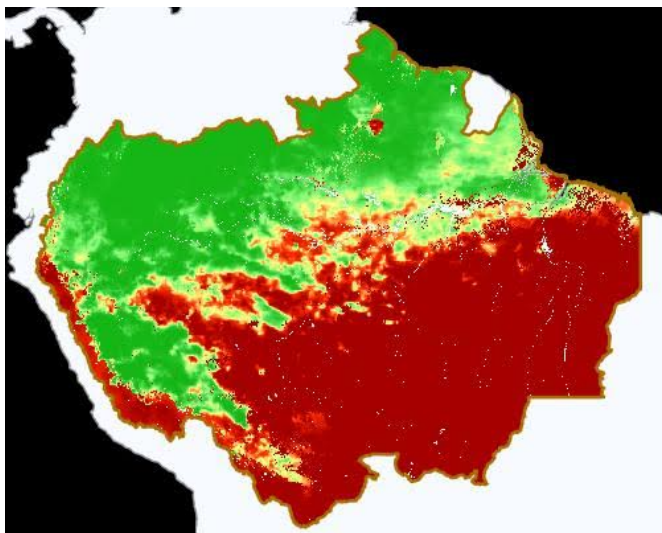


Riesgo de Incendios

Pronósticos de Riesgo de Fuego con el corte amazónico, los gráficos fueron obtenidos del Portal do Programa Queimadas do INPE

Pronóstico de Riesgo de Fuego del día 26/08/2024

Pronóstico de Riesgo de Fuego para el día 29/08/2024



Leyenda

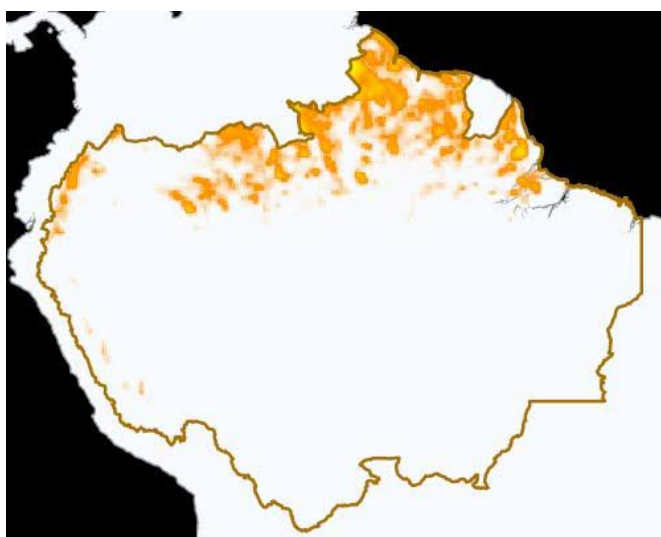
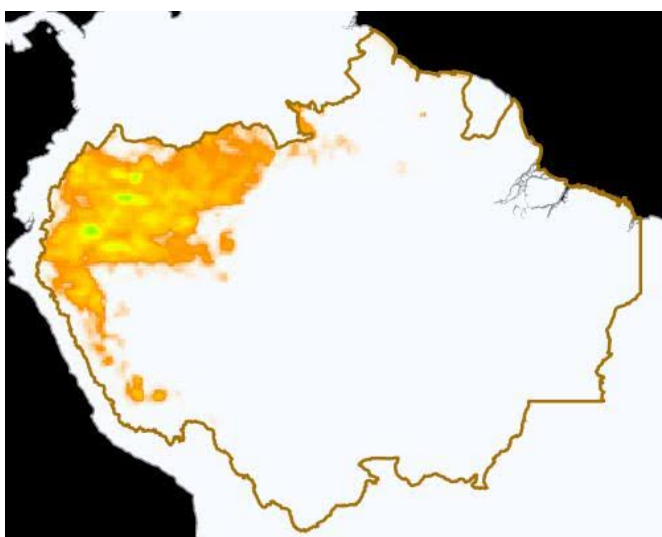


➤ Precipitación

Pronósticos de Precipitación con el corte amazónico, los gráficos fueron obtenidos del Portal do Programa Queimadas do INPE

Pronósticos de Precipitación del día 26/08/2024

Pronósticos de Precipitación para el día 29/08/2024



Leyenda

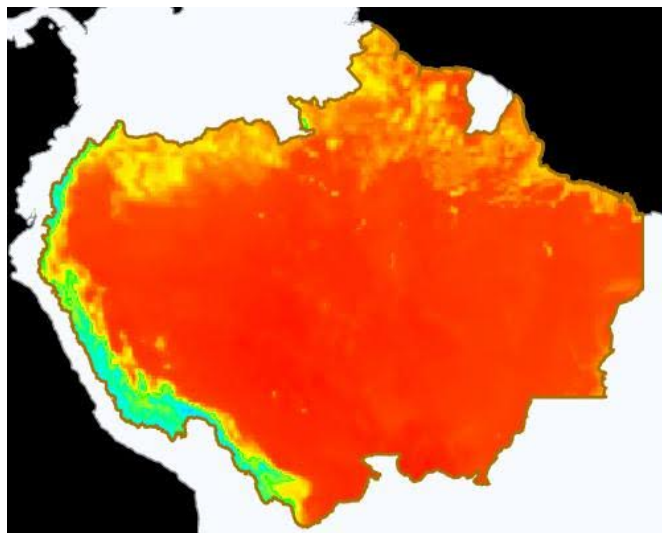
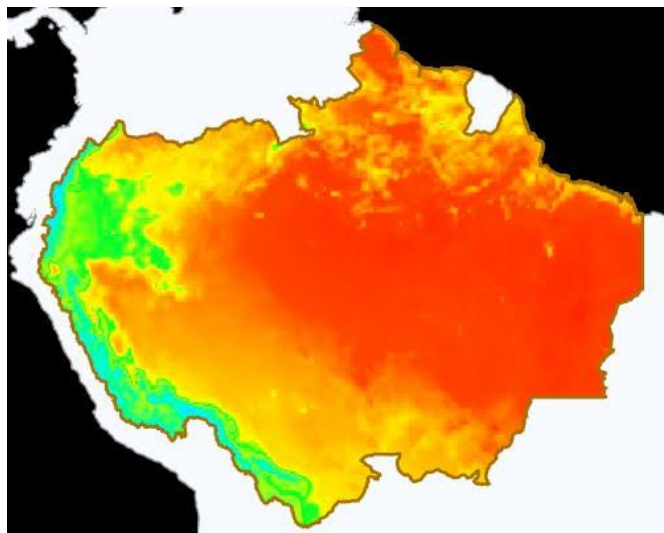


➤ Temperatura Máxima

Pronósticos de Temperatura máxima con el corte amazónico, los gráficos fueron obtenidos del Portal do Programa Queimadas do INPE

Pronóstico de Temperatura Máxima del día
26/08/2024

Pronóstico de Temperatura Máxima para el día
29/08/2024



Eventos de Incendios Transfronterizos en los PM



Eventos de Incendios-Quemas activos cerca al límite de frontera el día 27/08/2024 (1 km de distancia)

| ID del evento | Municipio | País próximo | Distancia aproximada en Km | Área afectada aprox. en hectáreas (miles) | Ver |
|---------------|------------------------|--------------|----------------------------|---|---------------------|
| 4593837 | Vaca Díez - Bolivia | Brasil | 0.85 | 44.91 | Ver |
| 4726374 | Vaca Díez - Bolivia | Brasil | 0.03 | 3.53 | Ver |
| 4721648 | Vaca Díez - Bolivia | Brasil | 0.14 | 3.41 | Ver |
| 4730871 | Normandia - Brasil | Guyana | 0.14 | 4.91 | Ver |
| 4741800 | Vaca Díez - Bolivia | Brasil | 0.405 | 1.13 | Ver |
| 4754150 | Guajar -Mirim - Brasil | Bolivia | 0.17 | 4.96 | Ver |
| 4729219 | Vaca Díez - Bolivia | Brasil | 0.9 | 1.07 | Ver |
| 4754057 | Nova Mamor  - Brasil | Bolivia | 0.56 | 1.39 | Ver |
| 4747138 | Tahuamanu - Per  | Bolivia | 0.8 | 1.59 | Ver |
| 4733712 | Vaca Díez - Bolivia | Brasil | 0.44 | 96.98 | Ver |
| 4759638 | Brasil ia - Brasil | Bolivia | 0.36 | 2.28 | Ver |
| 4741805 | Guajar -Mirim - Brasil | Bolivia | 0.94 | 10.43 | Ver |
| 4754405 | Guajar -Mirim - Brasil | Bolivia | 0.382 | 3.23 | Ver |
| 4754154 | Guajar -Mirim - Brasil | Bolivia | 0.97 | 1.44 | Ver |

| | | | | | |
|---------|------------------------|---------|------|-------|-----|
| 4761501 | Guajar -Mirim - Brasil | Bolivia | 0.97 | 3.2 | Ver |
| 4712581 | Mamor  - Bolivia | Brasil | 0.01 | 64.92 | Ver |

Eventos de Incendios-Quemas activos sobre el l mite de frontera el d a 27/08/2024

| ID del evento | Municipio | Pa s frontera | Distancia aproximada en Km |  rea afectada aprox. en hect reas (miles) | Ver |
|---------------|----------------------------------|---------------|----------------------------|---|-----|
| 4604097 | Mamor  - Bolivia | Brasil | Sobre Frontera | 238.28 | Ver |
| 4632175 | Jos  Miguel de Velasco - Bolivia | Brasil | Sobre Frontera | 71.05 | Ver |
| 4568388 | Jos  Miguel de Velasco - Bolivia | Brasil | Sobre Frontera | 12544.54 | Ver |
| 4668637 | Jos  Miguel de Velasco - Bolivia | Brasil | Sobre Frontera | 311.39 | Ver |
| 4664695 | Jos  Miguel de Velasco - Bolivia | Brasil | Sobre Frontera | 16.89 | Ver |
| 4652725 | C ceres - Brasil | Bolivia | Sobre Frontera | 1455.36 | Ver |
| 4733710 | Porto Velho - Brasil | Bolivia | Sobre Frontera | 8.75 | Ver |
| 4754314 | Jos  Miguel de Velasco - Bolivia | Brasil | Sobre Frontera | 3.69 | Ver |
| 4754171 | Mamor  - Bolivia | Brasil | Sobre Frontera | 5.33 | Ver |
| 4743356 | Capixaba - Brasil | Bolivia | Sobre Frontera | 6.48 | Ver |
| 4747105 | Santa Rosa do Purus - Brasil | Per  | Sobre Frontera | 1.43 | Ver |
| 4746749 | Marechal Thaumaturgo - Brasil | Per  | Sobre Frontera | 1.04 | Ver |
| 4736806 | It nez - Bolivia | Brasil | Sobre Frontera | 32.81 | Ver |
| 4756181 | Mamor  - Bolivia | Brasil | Sobre Frontera | 1.81 | Ver |
| 4736618 | Mamor  - Bolivia | Brasil | Sobre Frontera | 2.68 | Ver |
| 4739611 | Guajar -Mirim - Brasil | Bolivia | Sobre Frontera | 8.05 | Ver |
| 4756136 | Nicol s Su rez - Bolivia | Brasil | Sobre Frontera | 4.32 | Ver |
| 4614248 | It nez - Bolivia | Brasil | Sobre Frontera | 81.34 | Ver |
| 4683786 | Mamor  - Bolivia | Brasil | Sobre Frontera | 53.52 | Ver |
| 4757232 | Vaca Di z - Bolivia | Brasil | Sobre Frontera | 1.69 | Ver |



Clipping de Incendios



Resumen de reportes periodísticos de distintos medios de prensa de los Países Miembros

BOLIVIA

- Estado Plurinacional de Bolivia: Informe de Situación No.1 - Incendios forestales (Al 27 de agosto de 2024). -Fuente: reliefweb ([ver](#))
- Esperanza en Bolivia por colaboración con Brasil contra incendios. -Fuente: Prensa Latina ([ver](#))
- Continúan 33 incendios forestales activos en Santa Cruz y afectan a 1.975.929 hectáreas. -Fuente: Agencia de Notícias Fides Tv ([ver](#))
- Incendios forestales afectan a dos áreas protegidas de Santa Cruz y Pando. -Fuente: Agencia Boliviana de Información ([ver](#))
- Bolivia y Brasil trabajarán juntos para combatir contra los incendios forestales. -Fuente: ATB Digital ([ver](#))

BRASIL

- Fumaça e fogo em números: gráficos e mapas mostram tamanho da crise ambiental no país. -Fuente: Globo Notícias ([ver](#))
- Brasil tem o maior número de queimadas em agosto desde 2010; veja números. -Fuente: UOL Notícias ([ver](#))
- Ibama: 100% das queimadas no Brasil são ação humana, mas ainda não é possível falar em crime orquestrado. -Fuente: Globo Notícias ([ver](#))
- Brasil sob queimadas: de onde vem o fogo que causou corredor de fumaça. -Fuente: UOL Notícias Brasil ([ver](#))
- Fumaça e fogo em números: gráficos e mapas mostram tamanho da crise ambiental no país. -Fuente: Globo Notícias ([ver](#))

PERÚ

- Extinguen incendio forestal registrado en el distrito Limabamba (Amazonas). -Fuente: Módulo de Prensa-COEN ([ver](#))
- Cusco: Fiscalía investiga a presuntos autores del incendio forestal en Quillabamba. -Fuente: Diario Gestión ([ver](#))
- FEMA de Pasco exhorta a funcionarios cumplir planes de contingencia contra incendios forestales. -Fuente: Ministerio Público Fiscalía de la Nación de Perú ([ver](#))
- Tragedia ambiental en Cusco: 250 hectáreas de bosques de reforestación han sido arrasados por incendio. -Fuente: TV Perú Noticias ([ver](#))

[VER DASHBOARD DE INCENDIOS DEL ORA](#)

[VER LISTA DE BOLETINES](#)

