






Actualizado al **28/01/2024 , 23:01** hora estándar de Brasilia

- Número de eventos de Incendios-Quemas Activos en la Amazonía: **965**
- Hectáreas (miles) afectadas por eventos de Incendios-Quemas Activos en la Amazonía: **2471.47**

Fuente de Datos:

- Centro Gestor e Operacional do Sistema de Proteção da Amazônia (CENSIPAM) 
- Instituto Nacional de Pesquisas Espaciales de Brasil (INPE) 
- Administración Nacional de Aeronáutica y el Espacio (NASA)  , a través de sus satélites:
 - AQUA y TERRA con sus sensores MODIS C6 (1 km por pixel).
 - S-NPP con sus sensores VIIRS (375 metros por pixel).
 - NOAA-20 con sus sensores VIIRS (375 metros por pixel).

Elaboración: ORA / OTCA 2024

MdE MIF

Memorando de Entedimiento de Cooperación y Asistencia Mutua para el Manejo Integral del Fuego entre los PM de la OTCA



¿Qué es un evento de incendio?

Un "evento de incendio" se define como un 'geo-objeto' formado por el agrupamiento de focos de calor, a partir de las detecciones de los satélites en órbita polar. **Fuente** : [Painel do Fogo - FAQ CENSIPAM](#)



De acuerdo a los datos del "Panel del Fuego" facilitados por CENSIPAM, el día 28 de enero (23:01 p.m. de Brasilia), sobre el territorio de la Amazonía, se han registrado como "activos" a 965 eventos de fuego, que representa un incremento del 7.1% respecto al día anterior. Con un área proyectada o de influencia superior a 2 400 000 hectáreas. Vale mencionar que es la primera vez que Colombia registra mayor número de eventos de fuego que el resto de PM.

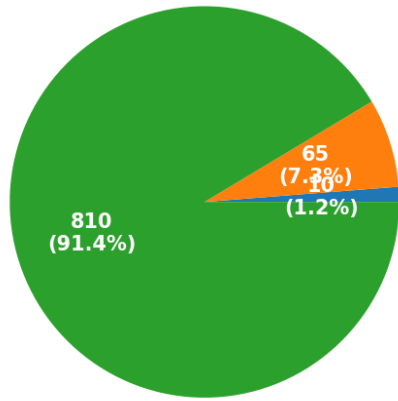
De estos eventos de fuego el 38.5% están ubicados sobre territorio de Colombia, 35.5% sobre Brasil, el 13.2% sobre Bolivia, el 7.5% sobre Guyana y el pequeño porcentaje restante sobre Ecuador, Perú y Surinam. Así mismo sobre Venezuela no se ha registrado ningún evento de fuego.

Así mismo, se han identificado 08 eventos de fuego, de los cuales 02 eventos activos se encuentran próximos a líneas de frontera (hasta 1 km de distancia desde los límites territoriales hacia el interior de cada país) y 06 eventos activos se encuentra sobre la línea de frontera entre los países de Brasil - Guyana y Ecuador - Colombia.

Además, es pertinente mencionar que al menos el 1.13% de estos eventos están desplegados sobre Áreas Naturales Protegidas (ANP). A la vez, es importante indicar que aproximadamente el 7.94% de eventos de

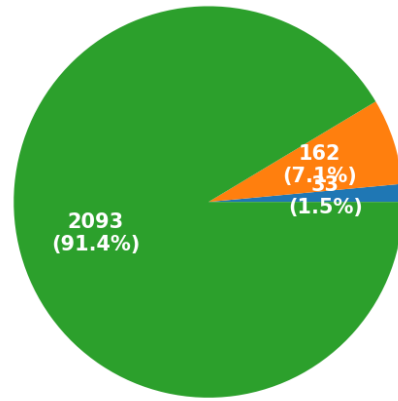
Eventos de Incendios-Quemas activos el día 28/01/2024

Número de eventos



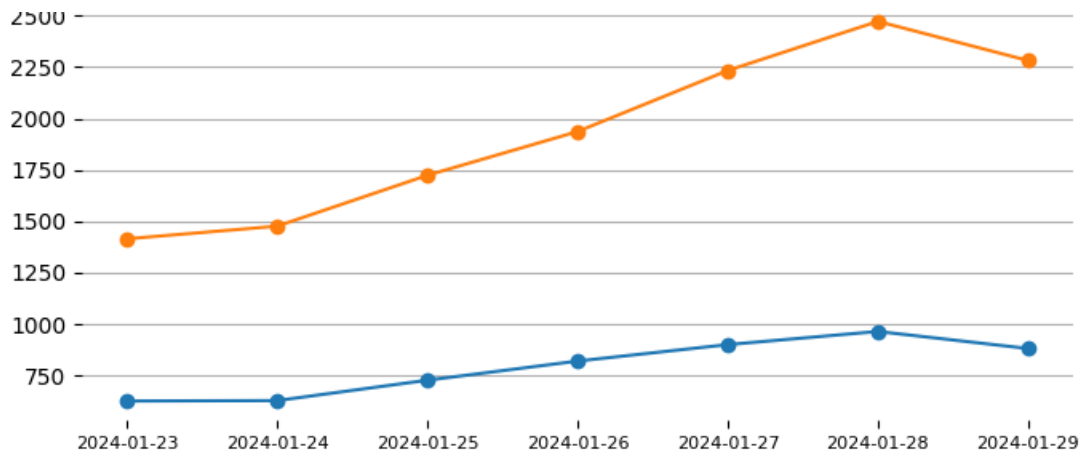
■ ANP ■ Territorios Indígenas ■ Resto

Número de hectáreas (miles) de área proyectada o de influencia

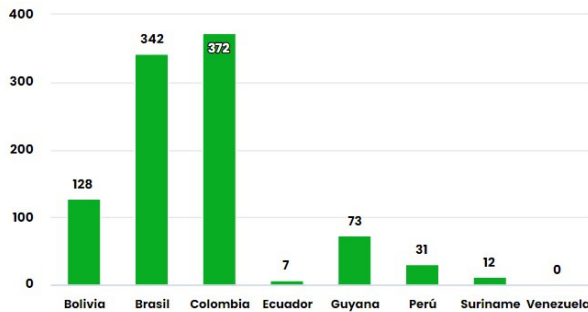


■ ANP ■ Territorios Indígenas ■ Resto

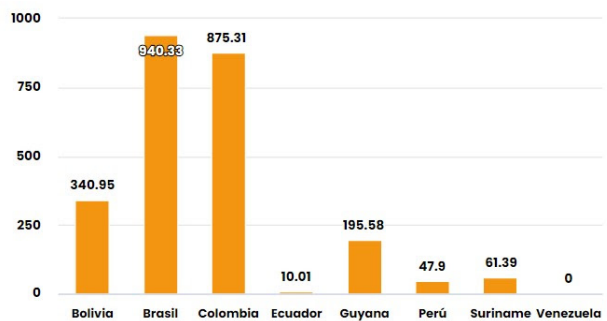
Eventos de Incendios- Quemas activos en la última semana



Total de eventos de Incendios-Quemas por País el día 28/01/24

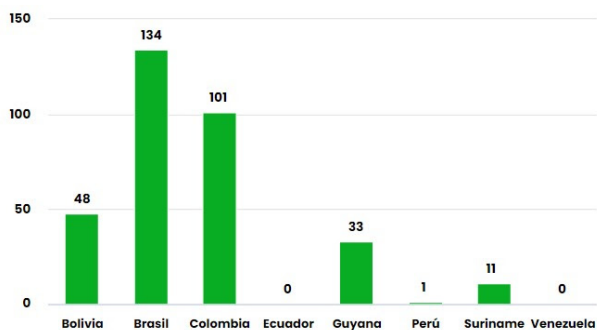


Número de hectáreas (miles) afectadas por País Miembro el día 28/01/24

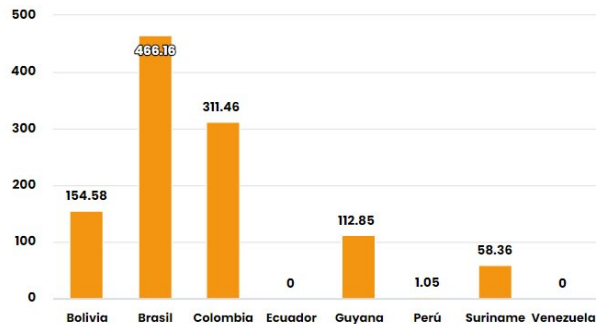


Número de nuevos eventos de Incendios-Quemas activados por País el día 28/01/24

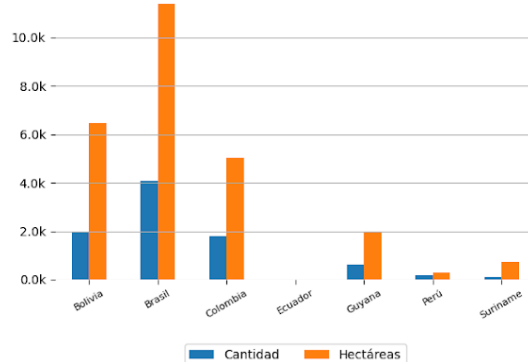
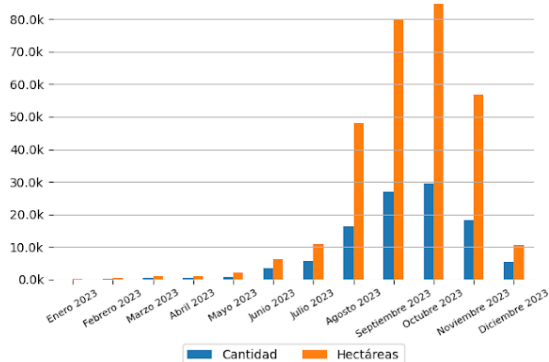
Hectáreas (miles) de área proyectada afectadas por nuevos eventos por País el día 28/01/24



Número de eventos de Incendios-Quemas durante los últimos 12 meses



Número de eventos de Incendios-Quemas en los PM durante el mes de 1-2024



10 ÁREAS NATURALES PROTEGIDAS MÁS AFECTADAS

- Estação Ecológica De Niquiá - Brasil
- Estação Ecológica De Niquiá - Brasil

10 TERRITORIOS INDÍGENAS MÁS AFECTADOS

- Raposa Serra do Sol - Guyana
- Raposa Serra do Sol - Brasil
- Raposa Serra do Sol - Brasil
- Raposa Serra do Sol - Brasil
- Raposa Serra do Sol - Brasil
- Alto Rio Negro - Brasil
- Raposa Serra do Sol - Guyana
- Raposa Serra do Sol - Brasil
- Raposa Serra do Sol - Brasil
- São Marcos - RR - Brasil

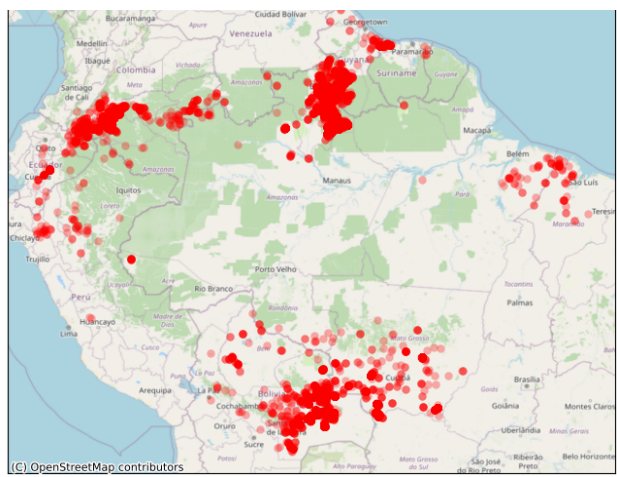
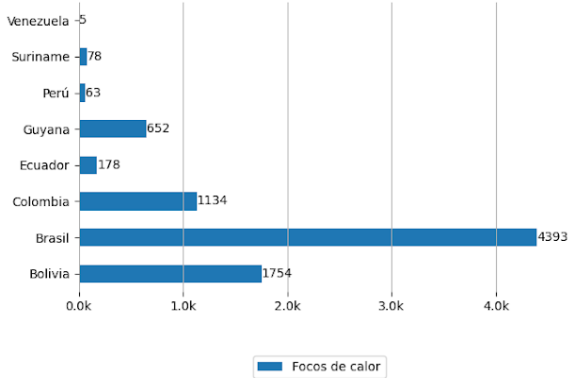


Focos de Calor

El siguiente reporte de Focos de Calor presenta información acerca de la detección satelital de variaciones en la temperatura de la superficie terrestre en el territorio Amazónico, con alta probabilidad de corresponder a Incendios o Quemas. Estos datos son obtenidos del portal de Datos abiertos del INPE

Focos de Calor por País del día 27/01/2024

Mapa de Distribución de focos de calor detectados el día 27/01/2024



Pronósticos en la Región



PARA APRENDER MÁS

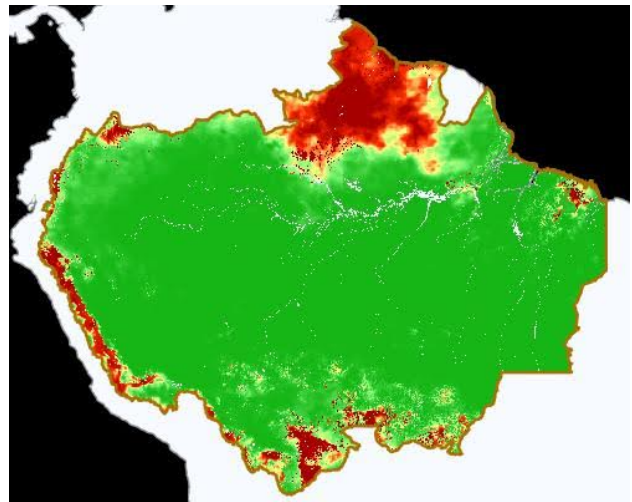
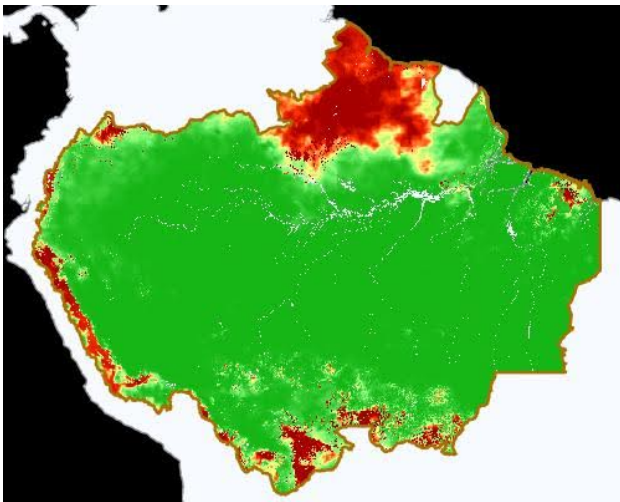


Riesgo de Incendios

Pronósticos de Riesgo de Fuego con el corte amazónico, los gráficos fueron obtenidos del Portal do Programa Queimadas do INPE

Pronóstico de Riesgo de Fuego del día 28/01/2024

Pronóstico de Riesgo de Fuego para el día 31/01/2024



Leyenda

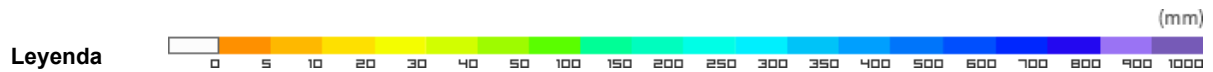
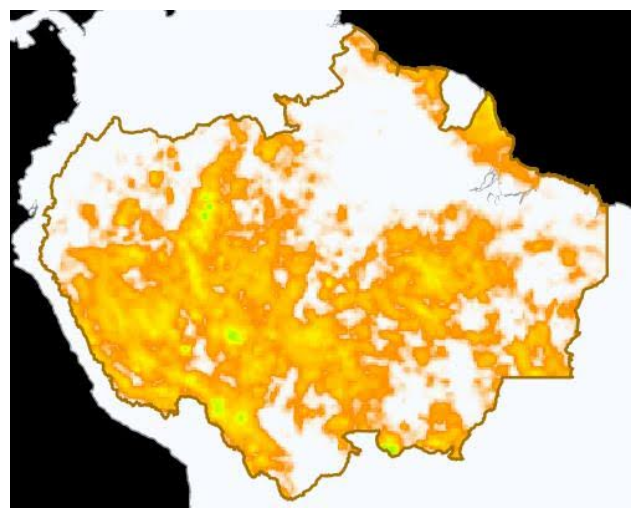
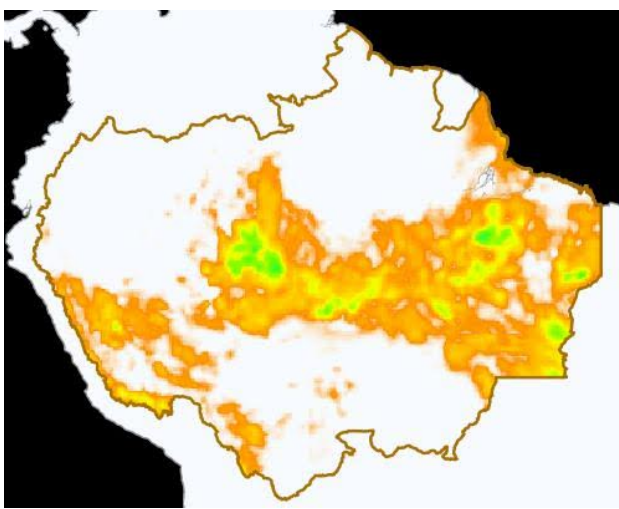


Precipitación

Pronósticos de Precipitación con el corte amazónico, los gráficos fueron obtenidos del Portal do Programa Queimadas do INPE

Pronósticos de Precipitación del día 28/01/2024

Pronósticos de Precipitación para el día 31/01/2024

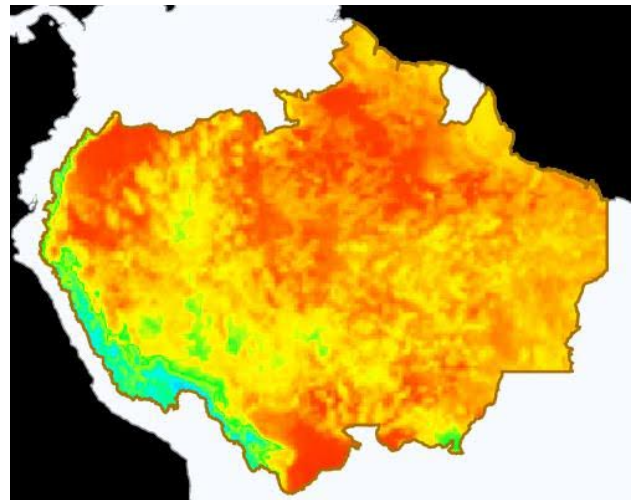
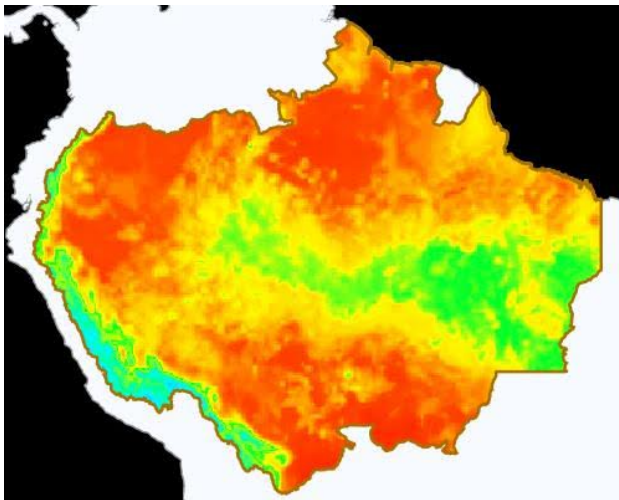


Temperatura Máxima

Pronósticos de Temperatura máxima con el corte amazónico, los gráficos fueron obtenidos del Portal do Programa Queimadas do INPE

Pronóstico de Temperatura Máxima del día
28/01/2024

Pronóstico de Temperatura Máxima para el día
31/01/2024



Eventos de Incendios Transfronterizos en los PM



Eventos de Incendios-Quemas activos cerca al límite de frontera el día 28/01/2024 (1 km de distancia)

ID del evento	Municipio	País próximo	Distancia aproximada en Km	Área afectada aprox. en hectáreas (miles)	Ver
---------------	-----------	--------------	----------------------------	---	-----

4243908	Putumayo - Ecuador	Colombia	0.74	1.82	Ver
4245835	Upper Takutu Upper Essequibo - Guyana	Brasil	0.57	1.4	Ver

Eventos de Incendios-Quemas activos sobre el límite de frontera el día 28/01/2024

ID del evento	Municipio	País frontera	Distancia aproximada en Km	Área afectada aprox. en hectáreas (miles)	Ver
4227209	Upper Demerara Berbice - Guyana	Brasil	Sobre Frontera	3.77	Ver
4219454	Normandía - Brasil	Guyana	Sobre Frontera	7.45	Ver
4227210	Potaro Siparuni - Guyana	Brasil	Sobre Frontera	3.48	Ver
4231949	Bonfim - Brasil	Guyana	Sobre Frontera	1.3	Ver
4215611	Upper Takutu Upper Essequibo - Guyana	Brasil	Sobre Frontera	19.56	Ver
4245245	Normandía - Brasil	Guyana	Sobre Frontera	1.97	Ver



Clipping de Incendios



Resumen de reportes periodísticos de distintos medios de prensa de los Países Miembros

COLOMBIA

- Colombia sigue en llamas; incendios se extienden. - Fuente: La Jornada ([ver](#))
- Colombia recibe ayuda internacional por una ola de incendios. - Fuente: Los Angeles Times ([ver](#))
- Desciende a 13 el número de incendios activos en Colombia, según las autoridades. - Fuente: W Radio ([ver](#))
- Gobierno del Cambio declara desastre nacional por incendios forestales en Colombia. - Fuente: Unidad Nacional para la Gestión del Riesgo de Desastres Colombia ([ver](#))

ECUADOR

- Incendio forestal consume reserva ecológica en Ecuador. - Fuente: Prensa Latina ([ver](#))
- Más de 170 bomberos combaten incendio forestal en zona andina del norte de Ecuador. - Fuente: El Tiempo ([ver](#))

[VER DASHBOARD DE INCENDIOS DEL ORA](#)

