



MdE MIF




Memorando de Entedimiento de Cooperación y Asistencia Mutua para el Manejo Integral del Fuego entre los PM de la OTCA



Actualizado al **28/07/2024**, **23:01** hora estándar de Brasilia

- Número de eventos de Incendios-Quemas Activos en la Amazonía: **1617**
- Hectáreas (miles) afectadas por eventos de Incendios-Quemas Activos en la Amazonía: **11345.51**

Fuente de Datos:

- Centro Gestor e Operacional do Sistema de Proteção da Amazônia (CENSIPAM) 
- Instituto Nacional de Pesquisas Espaciales de Brasil (INPE) 
- Administración Nacional de Aeronáutica y el Espacio (NASA)  , a través de sus satélites:
 - AQUA y TERRA con sus sensores MODIS C6 (1 km por pixel).
 - S-NPP con sus sensores VIIRS (375 metros por pixel).
 - NOAA-20 con sus sensores VIIRS (375 metros por pixel).

Elaboración: ORA / OTCA 2024

¿Qué es un evento de incendio?

Un "evento de incendio" se define como un 'geo-objeto' formado por el agrupamiento de focos de calor, a partir de las detecciones de los satélites en órbita polar. **Fuente** : [Painel do Fogo - FAQ CENSIPAM](#)



De acuerdo a los datos del "Panel del Fuego" facilitados por el CENSIPAM, el día 28 de julio (23:01 p.m. de Brasilia), sobre el territorio de la Amazonía, se han registrado como "activos" a 1617 eventos de fuego, que representa una reducción del 9,7% respecto al día anterior. Así mismo el área proyectada o de influencia es de 11 300 000 hectáreas.

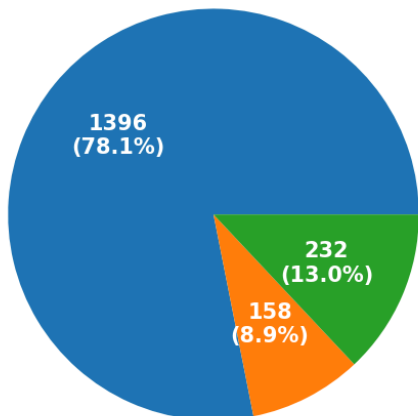
De estos eventos de fuego el 64,4% están ubicados sobre territorio de Brasil, el 31,8% sobre Bolivia, y el restante 3,8% sobre el territorio de Perú. Así mismo, no se han registrado eventos de fuego sobre los territorios de Colombia, Ecuador, Guyana, Surinam y Venezuela.

Así mismo, se ha identificado 06 eventos de fuego activos próximos a línea de frontera (hasta 1 km de distancia desde los límites territoriales hacia el interior de cada país), y 05 eventos activos sobre la línea de frontera, los 11 eventos de incendios tranfronterizos están localizados entre Bolivia y Brasil.

Además, es pertinente mencionar que al menos el 8,9% de estos eventos están desplegados sobre Áreas Naturales Protegidas (ANP). A la vez, es importante indicar que aproximadamente el 13% de eventos de

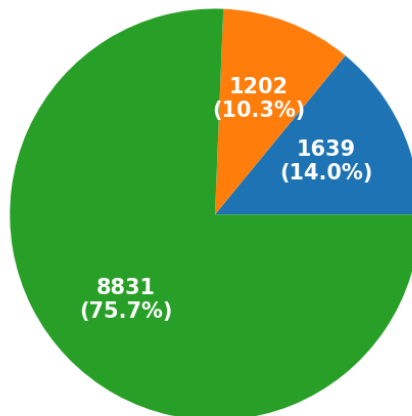
Eventos de Incendios-Quemas activos el día 28/07/2024

Número de eventos



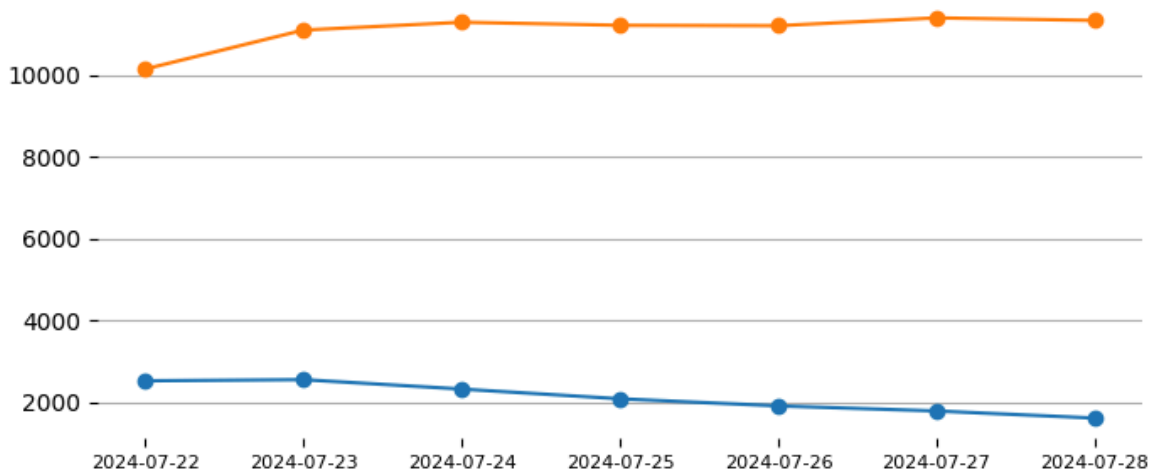
Resto ANP Territorios Indígenas

Número de hectáreas (miles) de área proyectada o de influencia

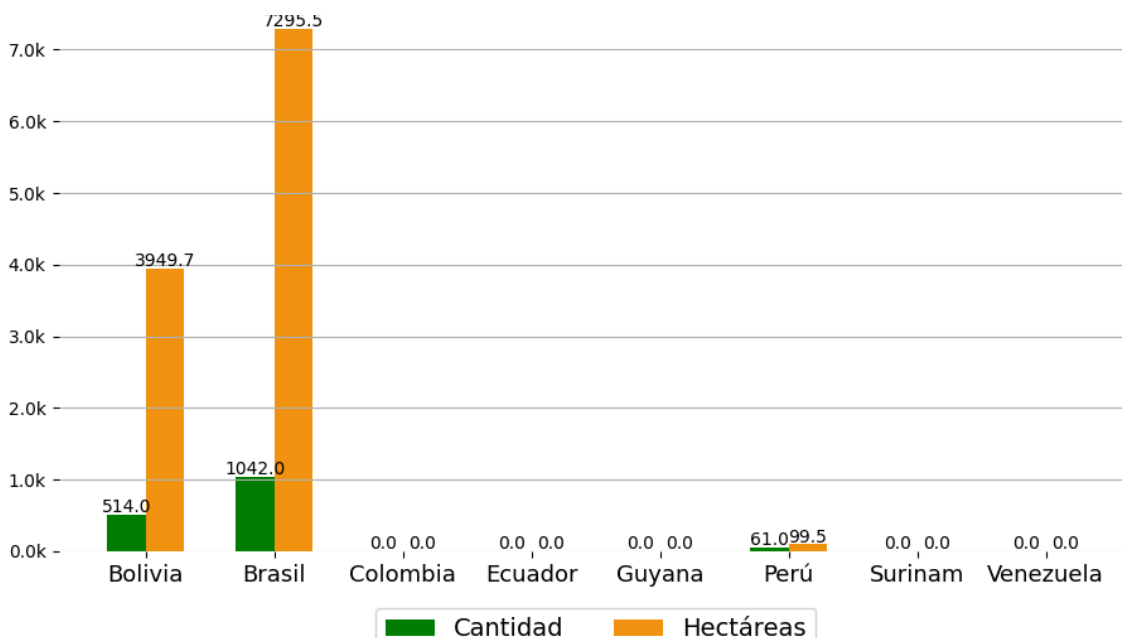


ANP Territorios Indígenas Resto

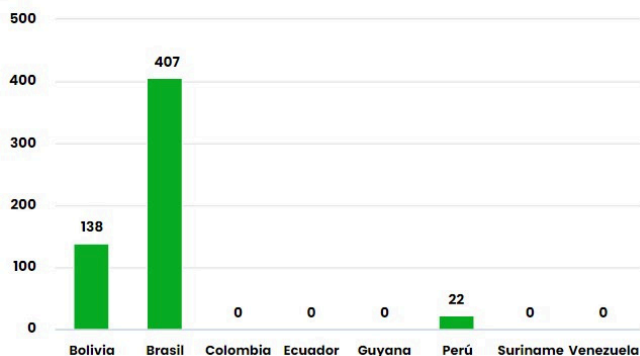
Eventos de Incendios- Quemas activos en la última semana



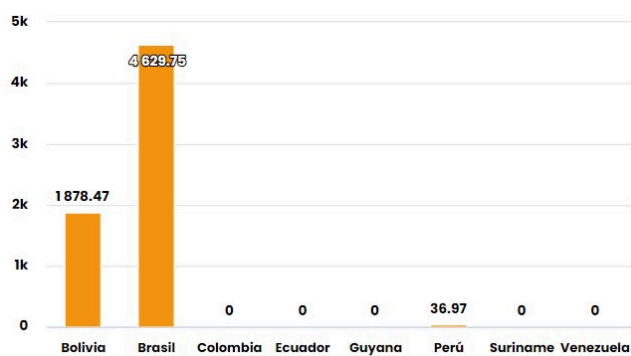
Número de Eventos de incendio-quemada y cantidad de Hectáreas afectadas por País el día: 28/07/2024



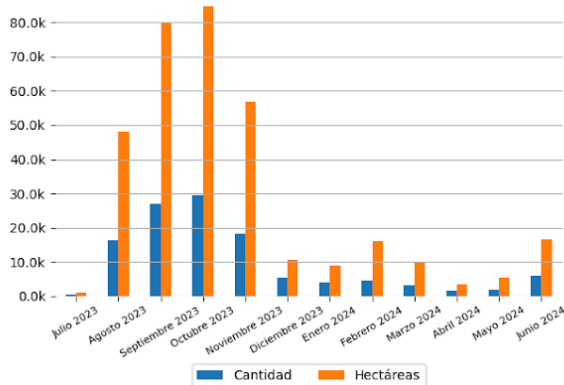
Número de nuevos eventos de Incendios-Quemas activados por País el día 28/07/24



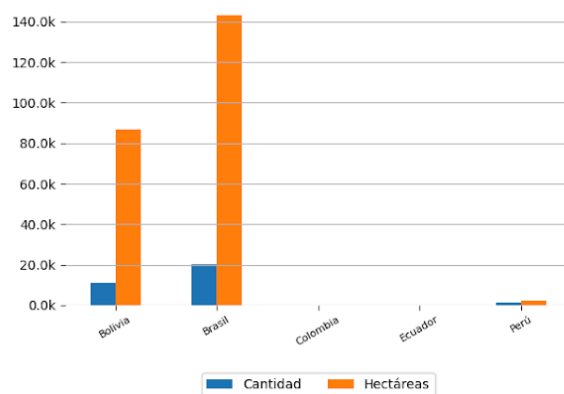
Hectáreas (miles) de área proyectada afectadas por nuevos eventos por País el día 28/07/24



Número de eventos de Incendios-Quemas durante los últimos 12 meses



Número de eventos de Incendios-Quemas en los PM durante el mes de 7-2024



10 ÁREAS NATURALES PROTEGIDAS MÁS AFECTADAS

- Reserva Extrativista Rio Preto-Jacundá - Brasil
- Parque Estadual De Guajará-Mirim - Brasil
- Floresta Nacional Do Jamanxim - Brasil
- Parque Nacional Do Araguaia - Brasil
- Parque Estadual Serra Ricardo Franco - Brasil
- Reserva De Desenvolvimento Sustentável Do Juma - Brasil
- Área De Proteção Ambiental Do Tapajós - Brasil
- Parque Estadual De Guajará-Mirim - Brasil
- Floresta Nacional Do Iquiri - Brasil
- Parque Nacional Do Acari - Brasil

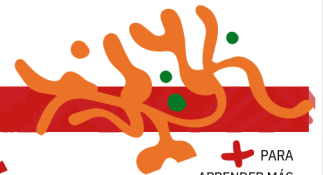
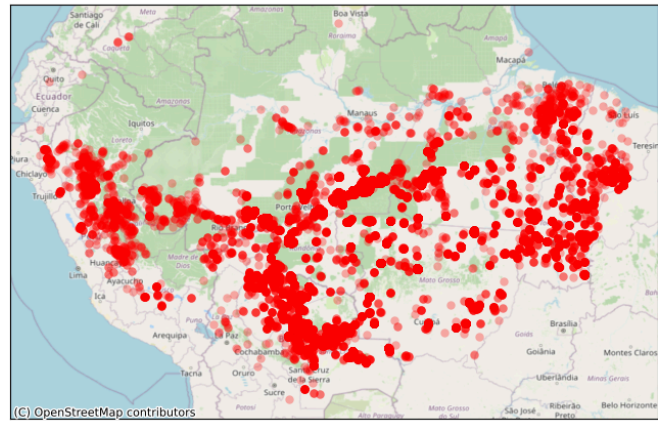
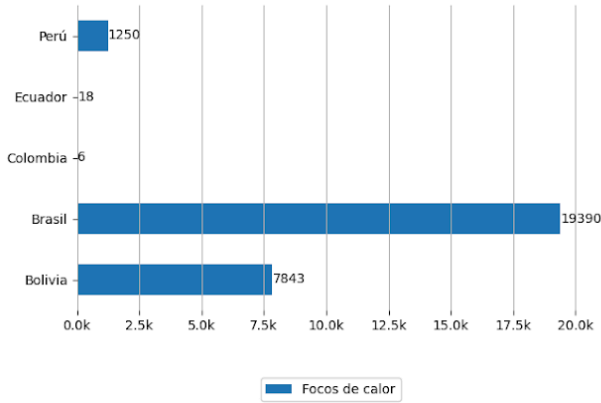
10 TERRITORIOS INDÍGENAS MÁS AFECTADOS

- Karipuna - Brasil
- Zoró - Brasil
- Inawebohona, Utaria Wyhyna/Irödu Irána - Brasil
- Kayapó - Brasil
- Uru-Eu-Wau-Wau - Brasil
- Paresi - Brasil
- Kayapó - Brasil
- Sararé - Brasil
- Parque do Araguaia - Brasil
- Tenharim Marmelos - Brasil




Focos de Calor

El siguiente reporte de Focos de Calor presenta información acerca de la detección satelital de variaciones en la temperatura de la superficie terrestre en el territorio Amazónico, con alta probabilidad de corresponder a Incendios o Quemas. Estos datos son obtenidos del portal de Datos abiertos del INPE



Pronósticos en la Región

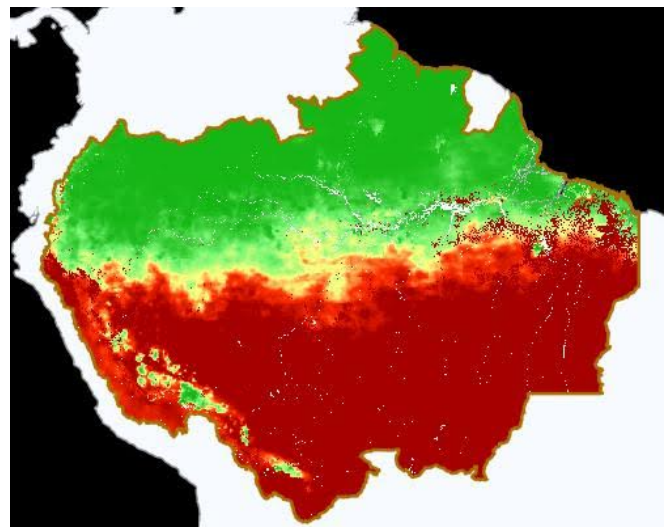
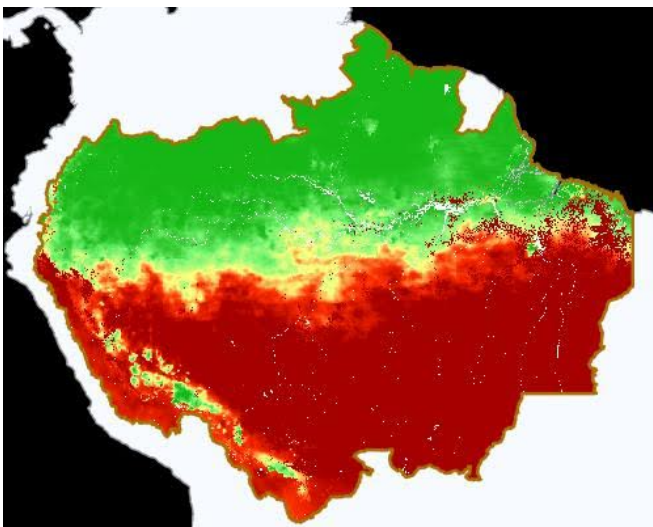


Riesgo de Incendios

Pronósticos de Riesgo de Fuego con el corte amazónico, los gráficos fueron obtenidos del Portal do Programa Queimadas do INPE

Pronóstico de Riesgo de Fuego del día 29/07/2024

Pronóstico de Riesgo de Fuego para el día 01/08/2024



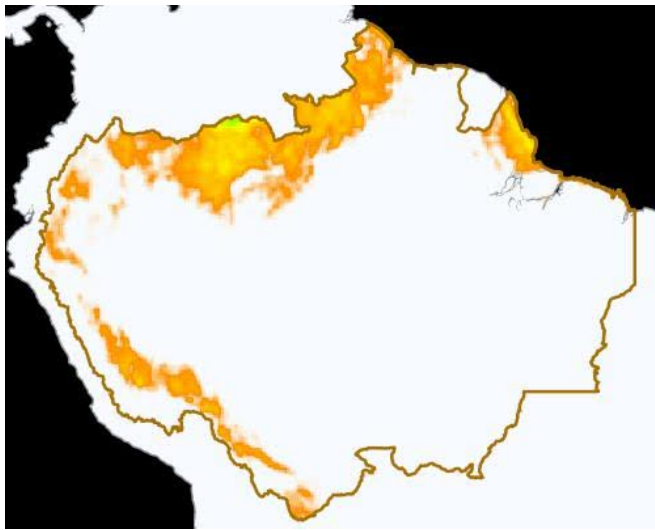
Leyenda



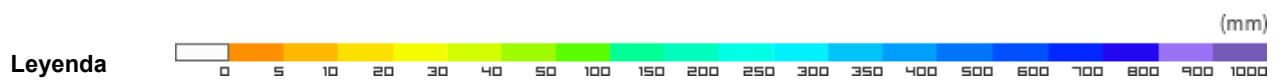
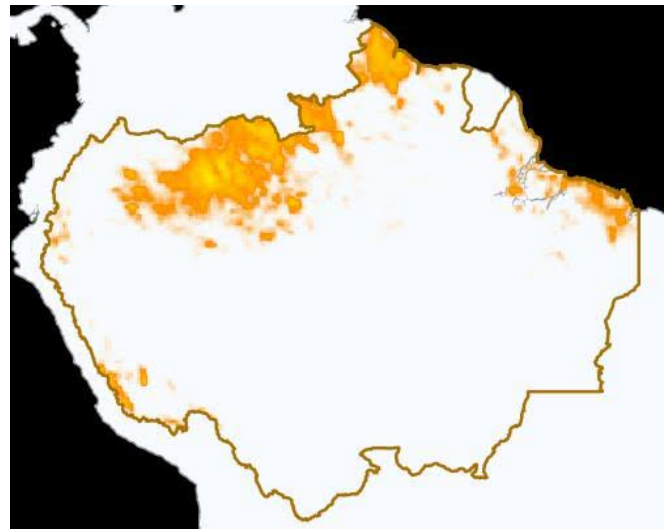
Precipitación

Pronósticos de Precipitación con el corte amazónico, los gráficos fueron obtenidos del Portal do Programa Queimadas do INPE

Pronósticos de Precipitación del día 29/07/2024



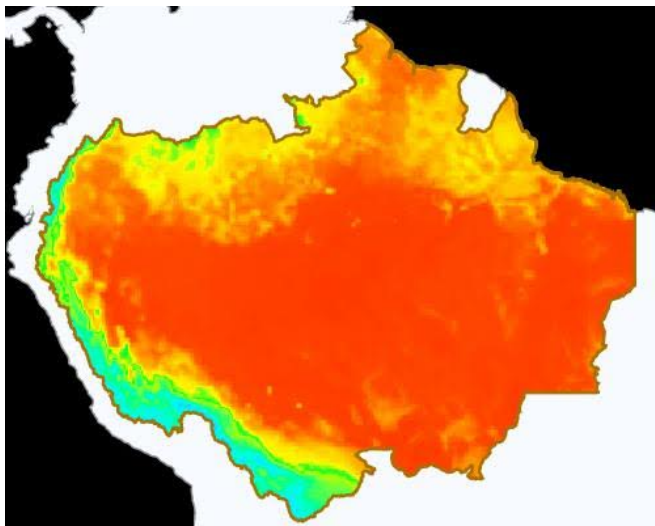
Pronósticos de Precipitación para el día 01/08/2024



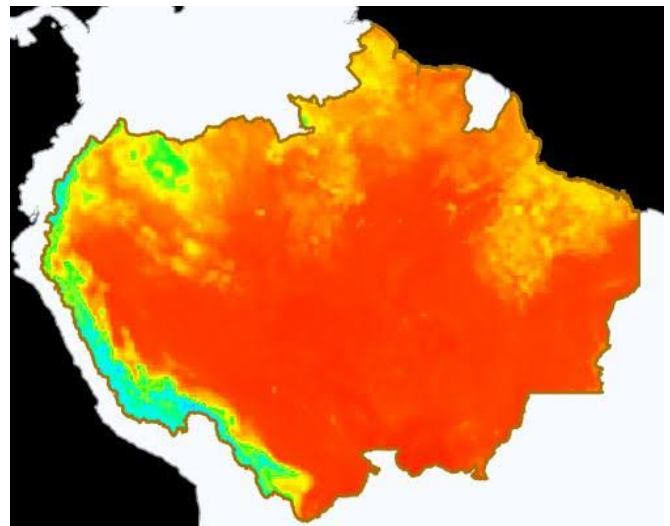
Temperatura Máxima

Pronósticos de Temperatura máxima con el corte amazónico, los gráficos fueron obtenidos del Portal do Programa Queimadas do INPE

Pronóstico de Temperatura Máxima del día
29/07/2024



Pronóstico de Temperatura Máxima para el día
01/08/2024





Eventos de Incendios Transfronterizos en los PM



Eventos de Incendios-Quemas activos cerca al límite de frontera el día 28/07/2024 (1 km de distancia)

ID del evento	Municipio	País próximo	Distancia aproximada en Km	Área afectada aprox. en hectáreas (miles)	Ver
4601181	Guajar�-Mirim - Brasil	Bolivia	0.02	7.26	Ver
4593837	Vaca Di�z - Bolivia	Brasil	0.85	21.22	Ver
4615115	Nova Mamor� - Brasil	Bolivia	0.22	2.51	Ver
4624482	Guajar�-Mirim - Brasil	Bolivia	0.6	1.45	Ver
4625109	Vaca Di�z - Bolivia	Brasil	0.16	1.33	Ver
4616912	It�nez - Bolivia	Brasil	0.89	2.4	Ver

Eventos de Incendios-Quemas activos sobre el l mite de frontera el d a 28/07/2024

ID del evento	Municipio	Pa�s frontera	Distancia aproximada en Km	�rea afectada aprox. en hect�reas (miles)	Ver
4560448	C�ceres - Brasil	Bolivia	Sobre Frontera	296.47	Ver
4595840	C�ceres - Brasil	Bolivia	Sobre Frontera	6.37	Ver
4598770	Jos� Miguel de Velasco - Bolivia	Brasil	Sobre Frontera	30.24	Ver
4613507	It�nez - Bolivia	Brasil	Sobre Frontera	2.67	Ver
4604097	Mamor� - Bolivia	Brasil	Sobre Frontera	24.65	Ver



Clipping de Incendios



Resumen de reportes period sticos de distintos medios de prensa de los Pa ses Miembros

BOLIVIA

- Existen 10.410 focos de calor en el pa s y 7 incendios activos, Santa Cruz es el m s afectado. -Fuente: Agencia de Noticias Fides ([ver](#))

- San Javier Enfrenta Un Devastador Incendio Forestal: El Fuego Arrasa Propiedades Y Amenaza Comunidades. -Fuente: FM Bolivia ([ver](#))
- Bomberos combaten incendio forestal en la zona del Pantanal chaqueño. -Fuente: Última Hora ([ver](#))
- Focos de incendios ingresan a territorio chaqueño desde Bolivia. -Fuente: ABC en el Este ([ver](#))
- Controlan el fuego en Roboré y en Pocona sofocan las llamas en 95%. -Fuente: Ahora El Pueblo ([ver](#))
- DEFENSORÍA DEL PUEBLO EXHORTA AL ESTADO A ACTUAR CON CELERIDAD ANTE EL AZOTE DE INCENDIOS FORESTALES. -Fuente: Defensoría del Pueblo - Bolivia ([ver](#))

BRASIL

- Corpo de Bombeiros combate sete incêndios florestais neste domingo (28). -Fuente: SECOM-MT ([ver](#))
- MT registra mais de 390 focos de incêndio em três biomas no fim de semana, aponta Inpe. -Fuente: Globo Notícias ([ver](#))
- Com recorde de queimadas, Pantanal é esquecido em emendas parlamentares. -Fuente: UOL Notícias ([ver](#))
- Amazônia vive recorde de incêndios em duas décadas; brigadistas se preparam para seca extrema. -Fuente: Folha de S.Paulo ([ver](#))

PERÚ

- Cusco reporta más de 90 incendios forestales en 2024. -Fuente: [realidad.pe](#) ([ver](#))
- INDECI recomienda medidas de preparación ante condiciones atmosféricas de incendios forestales. -Fuente: Módulo de Prensa-COEN ([ver](#))
- Incendios forestales en Cusco: controlan fuego que afectó el distrito de Huarcocondo por 3 días seguidos. -Fuente: infobae ([ver](#))
- Minam intensifica estrategias de prevención ante posibles riesgos de incendios forestales. -Fuente: Diario Gestión ([ver](#))

[VER DASHBOARD DE INCENDIOS DEL ORA](#)

[VER LISTA DE BOLETINES](#)

