






Monitoreo de Incendios y Quemas a Nivel de la Amazonía

Actualizado al **28/08/2024**, **23:05** hora estándar de Brasilia

- Número de eventos de Incendios-Quemas Activos en la Amazonía: **5183**
- Hectáreas (miles) afectadas por eventos de Incendios-Quemas Activos en la Amazonía: **81363.9**

Fuente de Datos:

- Centro Gestor e Operacional do Sistema de Proteção da Amazônia (CENSIPAM) 
- Instituto Nacional de Pesquisas Espaciais de Brasil (INPE) 
- Administración Nacional de Aeronáutica y el Espacio (NASA) , a través de sus satélites:
 - AQUA y TERRA con sus sensores MODIS C6 (1 km por pixel).
 - S-NPP con sus sensores VIIRS (375 metros por pixel).
 - NOAA-20 con sus sensores VIIRS (375 metros por pixel).

Elaboración: ORA / OTCA 2024

¿Qué es un evento de incendio?

Un "evento de incendio" se define como un 'geo-objeto' formado por el agrupamiento de focos de calor, a partir de las detecciones de los satélites en órbita polar. **Fuente:** [Painel do Fogo - FAQ CENSIPAM](#)



De acuerdo a los datos del "Panel del Fuego" facilitados por el CENSIPAM, el día 28 de agosto (23:01 p.m. de Brasilia), sobre el territorio de la Amazonía, se han registrado como "activos" a 5183 eventos de fuego, que representan un incremento del 6,8% respecto al día anterior. Así mismo el área proyectada o de influencia es de 75 500 000 hectáreas.

De estos eventos de fuego el 72,4% están ubicados sobre territorio de Brasil, el 18,3% sobre Bolivia, el 9,1% sobre el territorio de Perú y el restante 0,2% sobre los territorios de Colombia, Ecuador y Guyana. Así mismo, no se han registrado eventos de fuego sobre los territorios de Surinam y Venezuela.

Así mismo, se ha identificado 18 eventos de fuego activos próximos a línea de frontera (hasta 1 km de distancia desde los límites territoriales hacia el interior de cada país), y 21 eventos activos sobre la línea de frontera, los 39 eventos de incendios tranfronterizos están localizados entre Bolivia, Brasil, Guyana y Perú.



MdE MIF

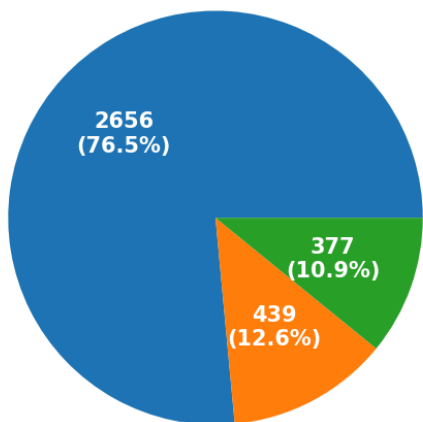
Memorando de Entendimiento de Cooperación y Asistencia Mutua para el Manejo Integral del Fuego entre los PM de la OTCA



Además, es pertinente mencionar que al menos el 10.9% de estos eventos están desplegados sobre Áreas Naturales Protegidas (ANP). A la vez, es importante indicar que aproximadamente el 12.6% de eventos de incendio se localizan sobre Territorios Indígenas.

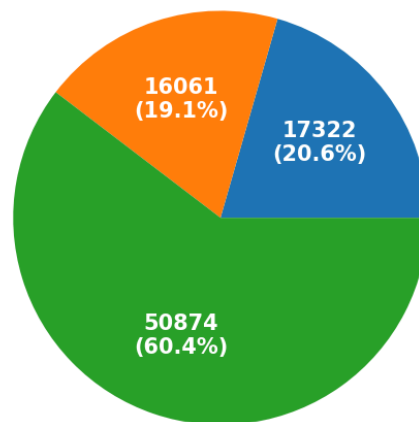
Eventos de Incendios-Quemas activos el día 28/08/2024

Número de eventos



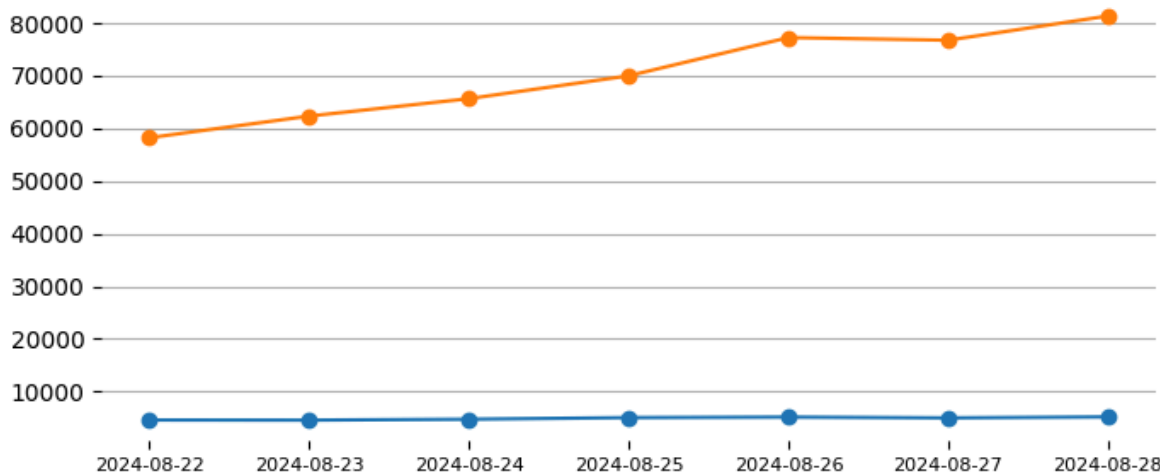
Resto Territorios Indígenas ANP

Número de hectáreas (miles) de área proyectada o de influencia

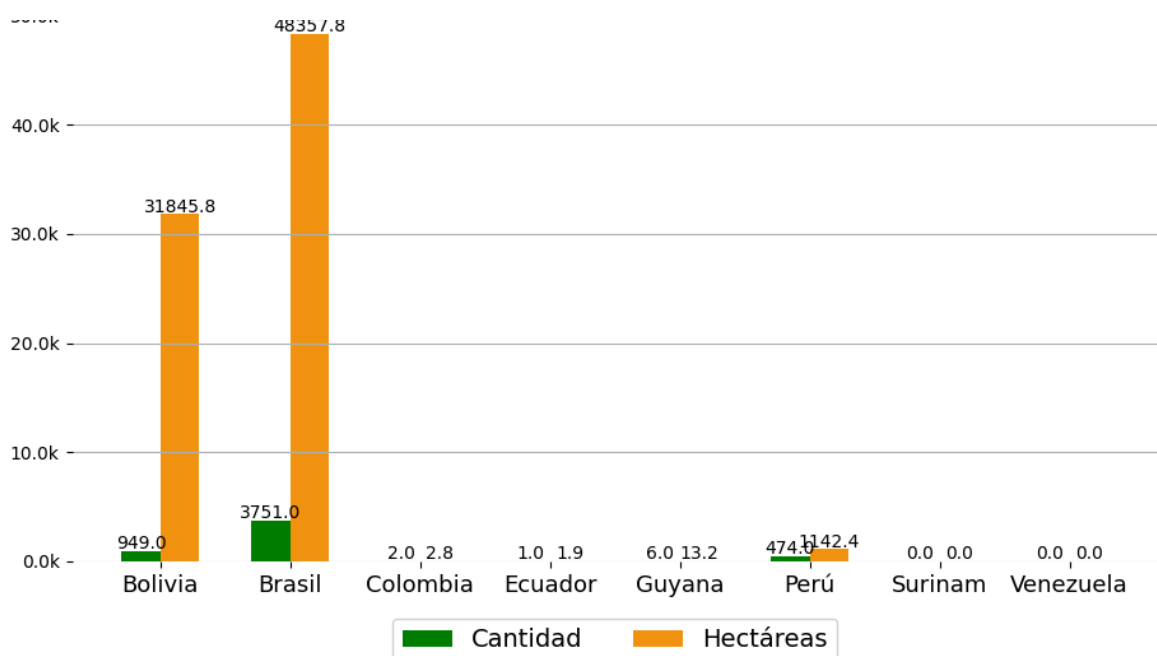


ANP Territorios Indígenas Resto

Eventos de Incendios- Quemas activos en la última semana

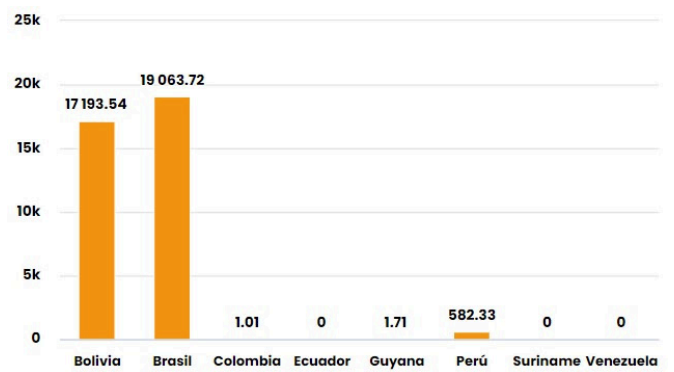
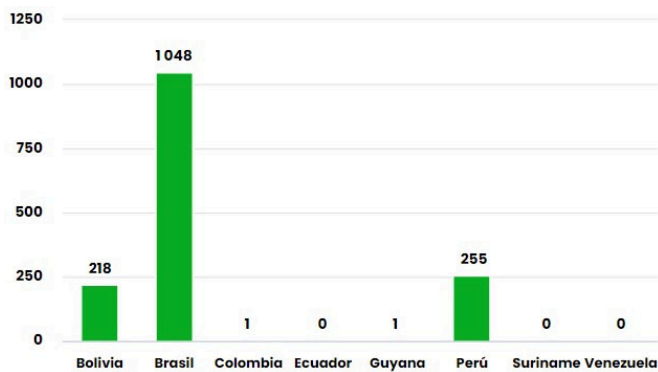


Número de Eventos de incendio-quemada y cantidad de Hectáreas afectadas por País el día: 28/08/2024



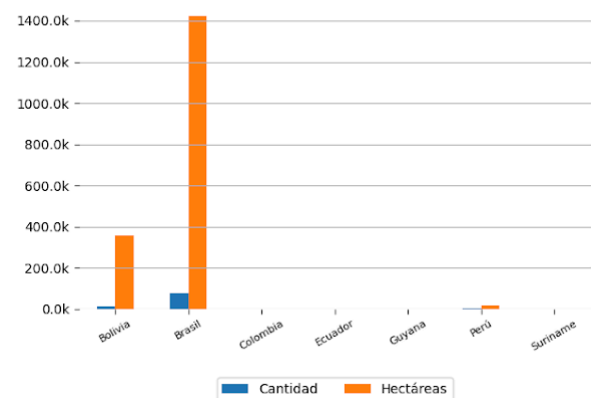
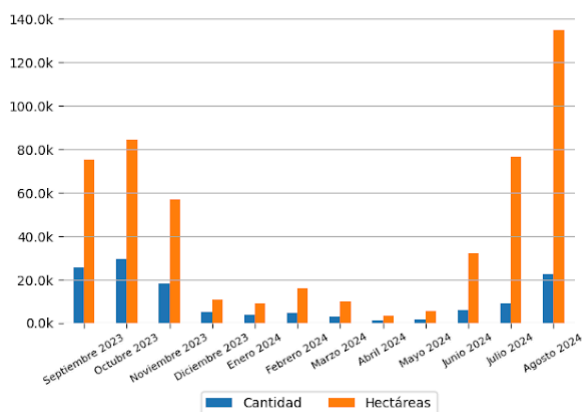
Número de nuevos eventos de Incendios-Quemas activados por País el día 28/08/24

Hectáreas (miles) de área proyectada afectadas por nuevos eventos por País el día 28/08/24



Número de eventos de Incendios-Quemas durante los últimos 12 meses

Número de eventos de Incendios-Quemas en los PM durante el mes de 8-2024



10 ÁREAS NATURALES PROTEGIDAS MÁS AFECTADAS

- Parque Estadual Do Guirá - Brasil
- Estação Ecológica Da Terra Do Meio, Área De Proteção Ambiental Triunfo Do Xingu - Brasil
- Parque Estadual De Guajará-Mirim - Brasil
- Floresta Nacional Do Iquiri, Reserva Extrativista Ituxí, Parque Nacional Mapinguari - Brasil

10 TERRITORIOS INDÍGENAS MÁS AFECTADOS

- Baía dos Guató, Perigara - Brasil
- Kayapó - Brasil
- Utiariti, Paresi - Brasil
- Areões - Brasil
- Karipuna - Brasil
- Kayapó - Brasil
- Kayapó - Brasil

- Área De Proteção Ambiental Das Cabeceiras Do Rio Cuiabá - Brasil
- Floresta Nacional Do Jamanxim - Brasil
- Reserva Extrativista Rio Preto-Jacundá - Brasil
- Estação Ecológica Da Serra Das Araras - Brasil
- Área De Proteção Ambiental Nascentes Do Rio Paraguai - Brasil
- Parque Nacional Do Acari - Brasil

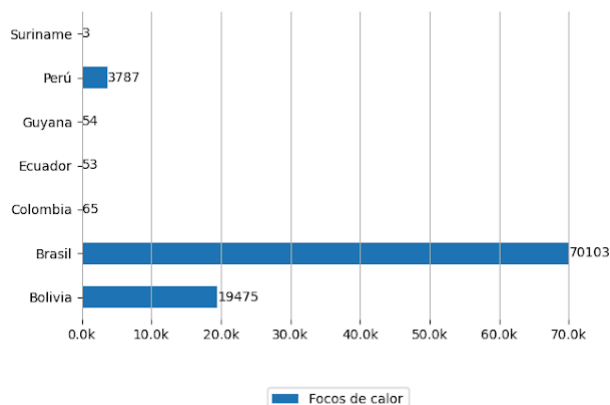
- Sararé, Paukalirajausu - Brasil
- Pimentel Barbosa - Brasil
- Utiariti - Brasil



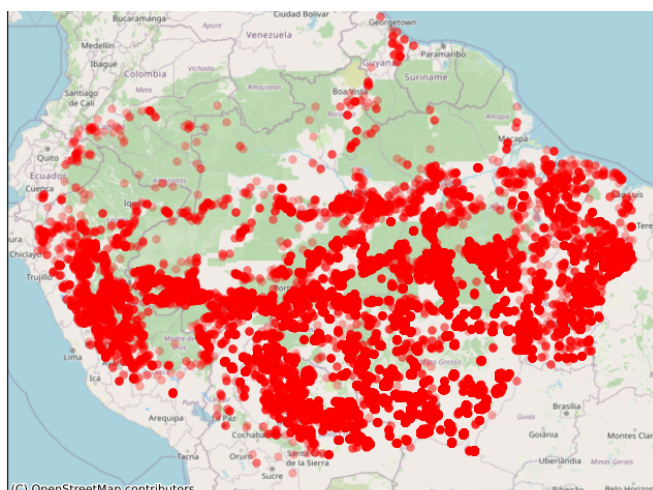
Focos de Calor

El siguiente reporte de Focos de Calor presenta información acerca de la detección satelital de variaciones en la temperatura de la superficie terrestre en el territorio Amazónico, con alta probabilidad de corresponder a Incendios o Quemadas. Estos datos son obtenidos del portal de Datos abiertos del INPE

Focos de Calor por País del día 27/08/2024



Mapa de Distribución de focos de calor detectados el día 27/08/2024



Pronósticos en la Región

+ PARA APRENDER MÁS

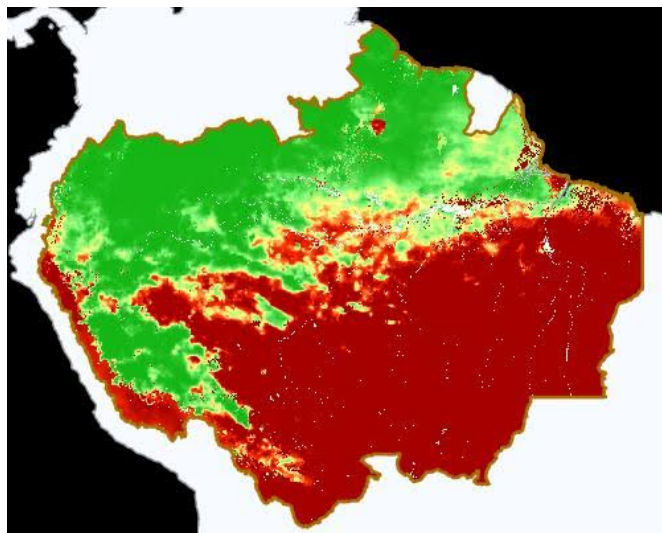
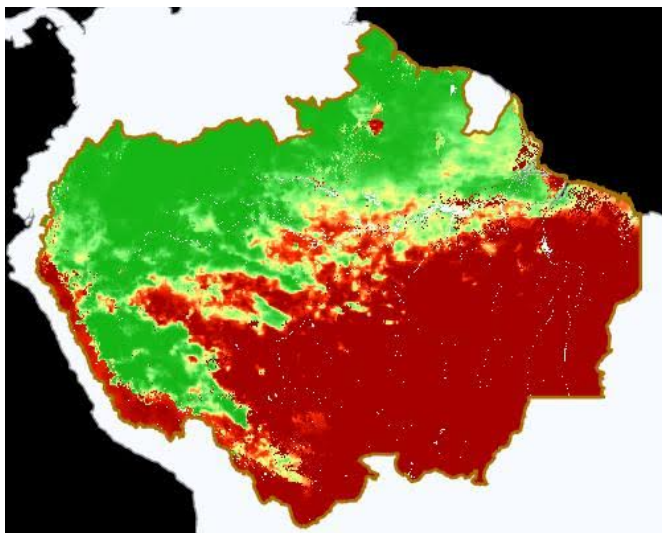


Riesgo de Incendios

Pronósticos de Riesgo de Fuego con el corte amazónico, los gráficos fueron obtenidos del Portal do Programa Queimadas do INPE

Pronóstico de Riesgo de Fuego del día 26/08/2024

Pronóstico de Riesgo de Fuego para el día 29/08/2024



Leyenda

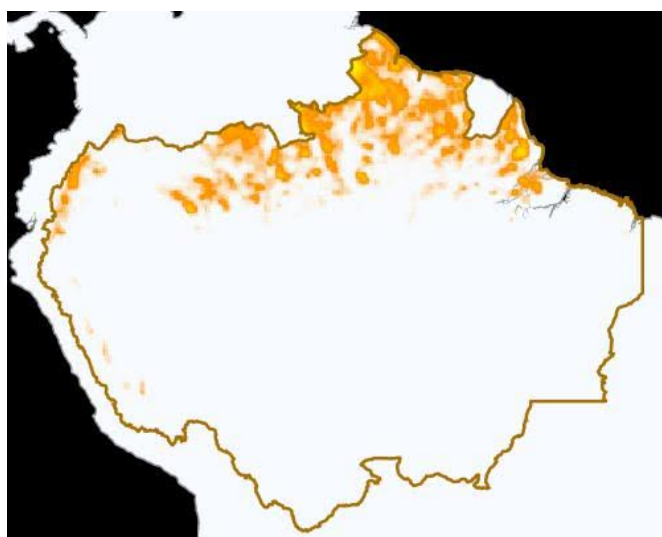
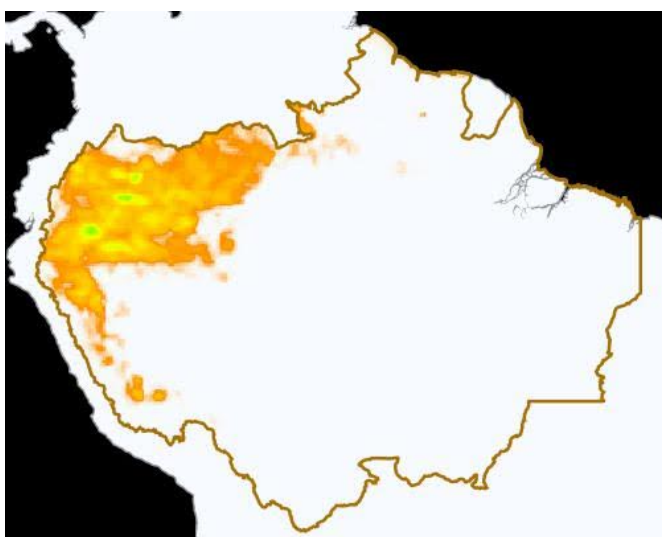


➤ Precipitación

Pronósticos de Precipitación con el corte amazónico, los gráficos fueron obtenidos del Portal do Programa Queimadas do INPE

Pronósticos de Precipitación del día 26/08/2024

Pronósticos de Precipitación para el día 29/08/2024



Leyenda

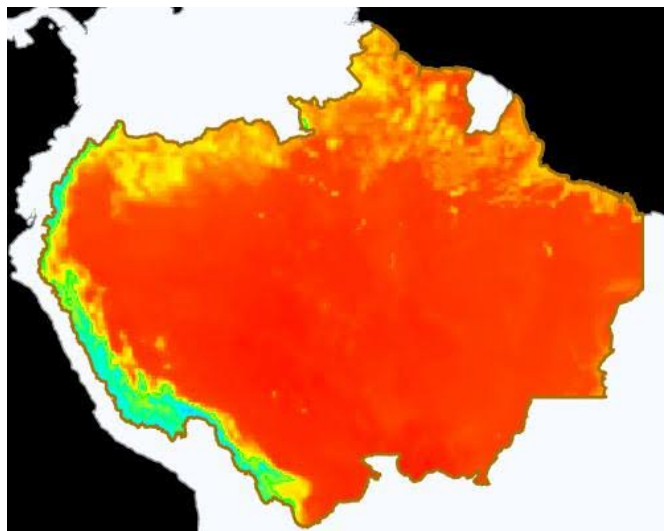
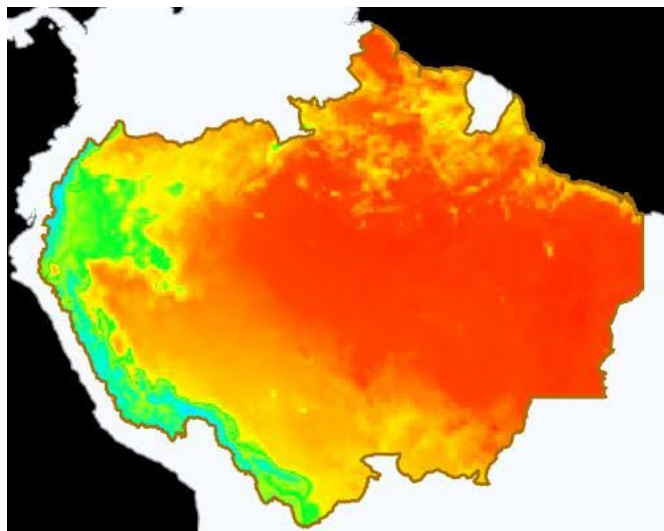


➤ Temperatura Máxima

Pronósticos de Temperatura máxima con el corte amazónico, los gráficos fueron obtenidos del Portal do Programa Queimadas do INPE

Pronóstico de Temperatura Máxima del día
26/08/2024

Pronóstico de Temperatura Máxima para el día
29/08/2024



Eventos de Incendios Transfronterizos en los PM



Eventos de Incendios-Quemas activos cerca al límite de frontera el día 28/08/2024 (1 km de distancia)

ID del evento	Municipio	País próximo	Distancia aproximada en Km	Área afectada aprox. en hectáreas (miles)	Ver
4733712	Vaca Díez - Bolivia	Brasil	0.44	97.3	Ver
4712581	Mamoré - Bolivia	Brasil	0.01	65.52	Ver
4593837	Vaca Díez - Bolivia	Brasil	0.85	45.56	Ver
4741805	Guajar�-Mirim - Brasil	Bolivia	0.48	12.02	Ver
4761501	Guajar�-Mirim - Brasil	Bolivia	0.53	6.05	Ver
4754150	Guajar�-Mirim - Brasil	Bolivia	0.17	4.96	Ver
4726374	Vaca Díez - Bolivia	Brasil	0.03	4.1	Ver
4754405	Guajar�-Mirim - Brasil	Bolivia	0.382	3.52	Ver
4721648	Vaca Díez - Bolivia	Brasil	0.14	3.41	Ver
4759638	Brasil�ia - Brasil	Bolivia	0.36	2.91	Ver

4764149	Nicolás Suárez - Bolivia	Brasil	0.85	2.25	Ver
4752964	Nicolás Suárez - Bolivia	Brasil	0.99	1.66	Ver
4747138	Tahuamanu - Perú	Bolivia	0.8	1.59	Ver
4754154	Guajar�-Mirim - Brasil	Bolivia	0.97	1.57	Ver
4762280	Vaca Di�z - Bolivia	Brasil	0.25	1.51	Ver
4762159	Nicol�s Su�rez - Bolivia	Brasil	0.28	1.48	Ver
4754057	Nova Mamor� - Brasil	Bolivia	0.56	1.39	Ver
4729219	Vaca Di�z - Bolivia	Brasil	0.9	1.07	Ver

Eventos de Incendios-Quemas activos sobre el l mite de frontera el d a 28/08/2024

ID del evento	Municipio	Pa�s frontera	Distancia aproximada en Km	�rea afectada aprox. en hect�reas (miles)	Ver
4568388	Jos� Miguel de Velasco - Bolivia	Brasil	Sobre Frontera	12598.64	Ver
4652725	C�ceres - Brasil	Bolivia	Sobre Frontera	1461.6	Ver
4668637	Jos� Miguel de Velasco - Bolivia	Brasil	Sobre Frontera	311.39	Ver
4604097	Mamor� - Bolivia	Brasil	Sobre Frontera	238.28	Ver
4614248	It�nez - Bolivia	Brasil	Sobre Frontera	81.34	Ver
4632175	Jos� Miguel de Velasco - Bolivia	Brasil	Sobre Frontera	71.61	Ver
4712581	Mamor� - Bolivia	Brasil	Sobre Frontera	65.52	Ver
4683786	Mamor� - Bolivia	Brasil	Sobre Frontera	53.52	Ver
4736806	It�nez - Bolivia	Brasil	Sobre Frontera	33.17	Ver
4664695	Jos� Miguel de Velasco - Bolivia	Brasil	Sobre Frontera	17.07	Ver
4733710	Porto Velho - Brasil	Bolivia	Sobre Frontera	8.75	Ver
4739611	Guajar�-Mirim - Brasil	Bolivia	Sobre Frontera	8.05	Ver
4743356	Capixaba - Brasil	Bolivia	Sobre Frontera	6.48	Ver
4754171	Mamor� - Bolivia	Brasil	Sobre Frontera	5.63	Ver
4756136	Nicol�s Su�rez - Bolivia	Brasil	Sobre Frontera	4.49	Ver

4754314	José Miguel de Velasco - Bolivia	Brasil	Sobre Frontera	3.69	Ver
4736618	Mamoré - Bolivia	Brasil	Sobre Frontera	2.91	Ver
4756181	Mamoré - Bolivia	Brasil	Sobre Frontera	2.12	Ver
4757232	Vaca Díez - Bolivia	Brasil	Sobre Frontera	1.78	Ver
4747926	Manuripi - Bolivia	Perú	Sobre Frontera	1.75	Ver
4764125	Santa Rosa do Purus - Brasil	Perú	Sobre Frontera	1	Ver



Clipping de Incendios



Resumen de reportes periodísticos de distintos medios de prensa de los Países Miembros

BOLIVIA

- Departamento de Bolivia azotado por 43 incendios forestales. -Fuente: Prensa Latina ([ver](#))
- Alertan en Bolivia sobre daño irreparable por incendios. -Fuente: Prensa Latina ([ver](#))
- Estado Plurinacional de Bolivia: Informe de Situación No.1 - Incendios forestales (Al 27 de agosto de 2024). -Fuente: reliefweb ([ver](#))
- Esperanza en Bolivia por colaboración con Brasil contra incendios. -Fuente: Prensa Latina ([ver](#))
- Continúan 33 incendios forestales activos en Santa Cruz y afectan a 1.975.929 hectáreas. -Fuente: Agencia de Noticias Fides Tv ([ver](#))

BRASIL

- Aumenta o número de decretos de emergência de incêndios no Brasil. -Fuente: Estado de Minas Nacional ([ver](#))
- Situação de emergência por incêndio florestal cresceu 354% em agosto. -Fuente: Agência Brasil ([ver](#))
- Ibama: 100% das queimadas no Brasil são ação humana, mas ainda não é possível falar em crime orquestrado. -Fuente: Globo Notícias ([ver](#))
- Brasil sob queimadas: de onde vem o fogo que causou corredor de fumaça. -Fuente: UOL Notícias Brasil ([ver](#))
- Fumaça e fogo em números: gráficos e mapas mostram tamanho da crise ambiental no país. -Fuente: Globo Notícias ([ver](#))

PERÚ

- Ejército del Perú apoya en trabajos de extinción de incendio forestal en distrito de Shipasbamba (Amazonas). -Fuente: Oficina General de Comunicación Social - Módulo de Prensa ([ver](#))
- Incendios forestales: desde mañana hasta el sábado existen condiciones para su ocurrencia. -Fuente: Andina Noticias ([ver](#))
- Extinguen incendio forestal registrado en el distrito Limabamba (Amazonas). -Fuente: Módulo de Prensa-COEN ([ver](#))
- Cusco: Fiscalía investiga a presuntos autores del incendio forestal en Quillabamba. -Fuente: Diario Gestión ([ver](#))

[VER DASHBOARD DE INCENDIOS DEL ORA](#)

[VER LISTA DE BOLETINES](#)

