



ORA
OBSERVATORIO REGIONAL AMAZÓNICO




OTCA
Organización del Tratado
de Cooperación Amazónica

Monitoreo de Incendios y Quemadas a Nivel de la Amazonía

Actualizado al **29/08/2024**, **23:05** hora estándar de Brasilia

- Número de eventos de Incendios-Quemadas Activos en la Amazonía: **5513**
- Hectáreas (miles) afectadas por eventos de Incendios-Quemadas Activos en la Amazonía: **90702.32**

Fuente de Datos:

- Centro Gestor e Operacional do Sistema de Proteção da Amazônia (CENSIPAM) 
- Instituto Nacional de Pesquisas Espaciales de Brasil (INPE) 
- Administración Nacional de Aeronáutica y el Espacio (NASA)  , a través de sus satélites:
 - AQUA y TERRA con sus sensores MODIS C6 (1 km por pixel).
 - S-NPP con sus sensores VIIRS (375 metros por pixel).
 - NOAA-20 con sus sensores VIIRS (375 metros por pixel).

Elaboración: ORA / OTCA 2024

¿Qué es un evento de incendio?

Un "evento de incendio" se define como un 'geo-objeto' formado por el agrupamiento de focos de calor, a partir de las detecciones de los satélites en órbita polar. **Fuente** : [Painel do Fogo - FAQ CENSIPAM](#)



De acuerdo a los datos del "Panel del Fuego" facilitados por el CENSIPAM, el día 29 de agosto (23:01 p.m. de Brasilia), sobre el territorio de la Amazonía, se han registrado como "activos" a 5514 eventos de fuego, que representan un incremento del 6,3% respecto al día anterior. Así mismo el área proyectada o de influencia es de 90 000 000 hectáreas.

De estos eventos de fuego el 73% están ubicados sobre territorio de Brasil, el 20% sobre Bolivia, el 6,4% sobre el territorio de Perú y el restante 0,3% sobre los territorios de Colombia, Ecuador, Guyana y Surinam. Así mismo, no se han registrado eventos de fuego sobre el territorio de Venezuela.

Así mismo, se ha identificado 17 eventos de fuego activos próximos a línea de frontera (hasta 1 km de distancia desde los límites territoriales hacia el interior de cada país), y 23 eventos activos sobre la línea de frontera, los 40 eventos de incendios tranfronterizos están localizados entre Bolivia, Brasil, Guyana y Perú.

Además, es pertinente mencionar que al menos el 11.1% de estos eventos están desplegados sobre Áreas Naturales Protegidas (ANP). A la vez, es importante indicar que aproximadamente el 13.1% de eventos de

MEMORANDO DE ENTENDIMIENTO
DE COOPERACIÓN Y ASISTENCIA MUTUA
PARA EL MANEJO INTEGRAL DEL FUEGO
ENTRE LOS PAÍSES MIEMBROS DE LA OTCA

MEMORANDUM OF UNDERSTANDING
FOR COOPERATION AND MUTUAL ASSISTANCE
FOR THE INTEGRATED MANAGEMENT OF
FIRE AMONG ACTING MEMBER
COUNTRIES

MEMORANDUM OF UNDERSTANDING ON
COOPERATION AND MUTUAL ASSISTANCE
FOR THE INTEGRAL MANAGEMENT OF
FIRE AMONG ACTING MEMBER
COUNTRIES

MdE MIF

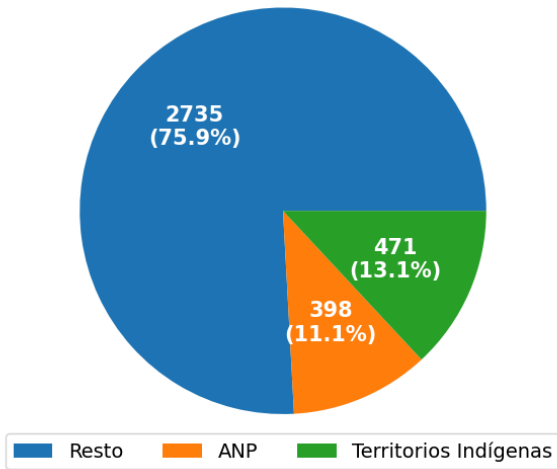
Memorando de
Entendimiento de
Cooperación y
Asistencia Mutua
para el Manejo
Integral del Fuego
entre los
PM de la OTCA



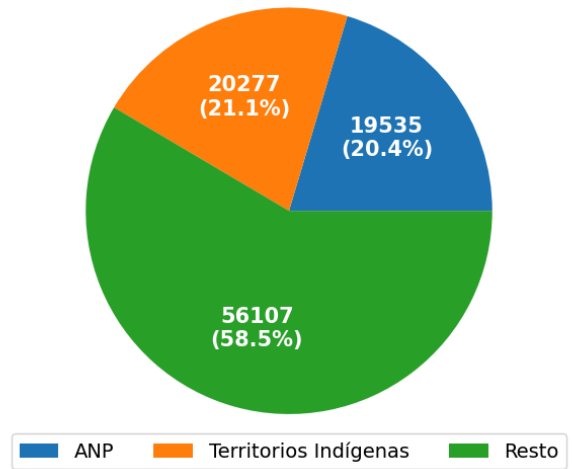
incendio se localizan sobre Territorios Indígenas.

Eventos de Incendios-Quemas activos el día 29/08/2024

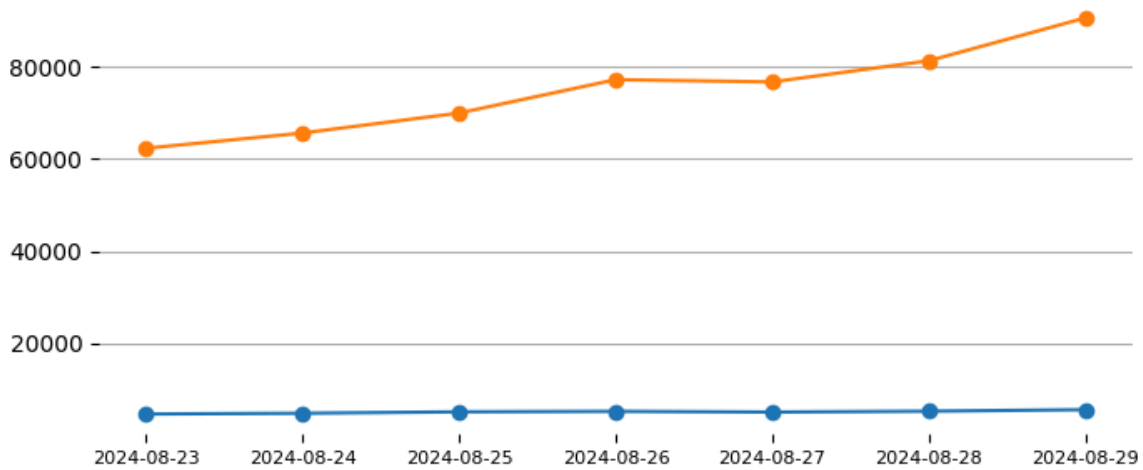
Número de eventos



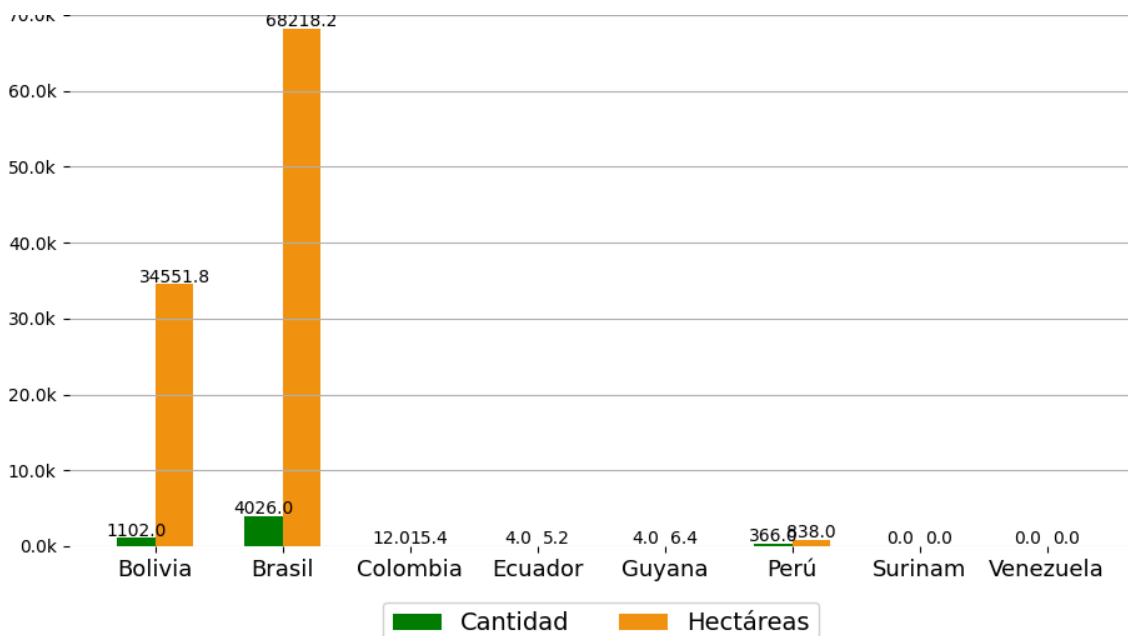
Número de hectáreas (miles) de área proyectada o de influencia



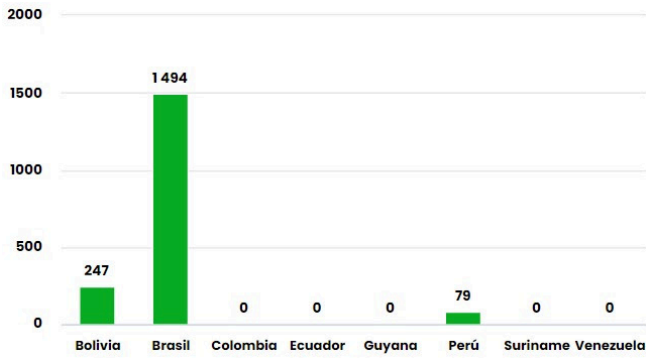
Eventos de Incendios- Quemas activos en la última semana



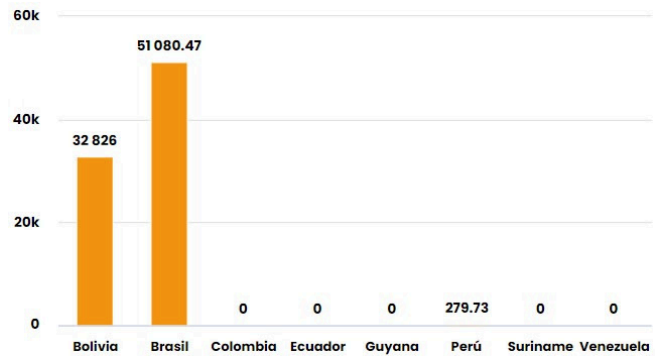
Número de Eventos de incendio-quemada y cantidad de Hectáreas afectadas por País el día: 29/08/2024



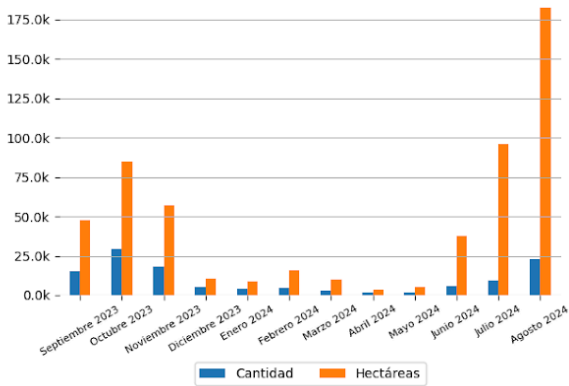
Número de nuevos eventos de Incendios-Quemas activados por País el día 29/08/24



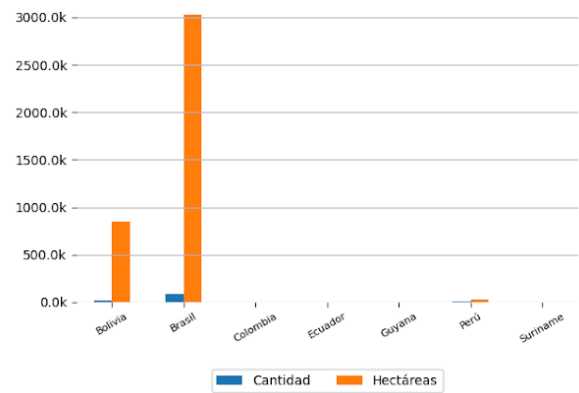
Hectáreas (miles) de área proyectada afectadas por nuevos eventos por País el día 29/08/24



Número de eventos de Incendios-Quemas durante los últimos 12 meses



Número de eventos de Incendios-Quemas en los PM durante el mes de 8-2024



10 ÁREAS NATURALES PROTEGIDAS MÁS AFECTADAS

- Parque Estadual Do Guirá - Brasil
- Estação Ecológica Da Terra Do Meio, Área De Proteção Ambiental Triunfo Do Xingu - Brasil
- Parque Nacional Matinguari, Floresta Nacional Do Iquiri, Reserva Extrativista Ituxí - Brasil
- Parque Estadual De Guajará-Mirim - Brasil
- Área De Proteção Ambiental Das Cabeceiras Do Rio Cuiabá - Brasil
- Área De Proteção Ambiental Triunfo Do Xingu - Brasil
- Floresta Nacional Do Jamanxim - Brasil
- Reserva Extrativista Rio Preto-Jacundá, Floresta Nacional De Jacundá - Brasil
- Estação Ecológica Da Serra Das Araras - Brasil
- Área De Proteção Ambiental Nascentes Do Rio Paraguai - Brasil

10 TERRITORIOS INDÍGENAS MÁS AFECTADOS

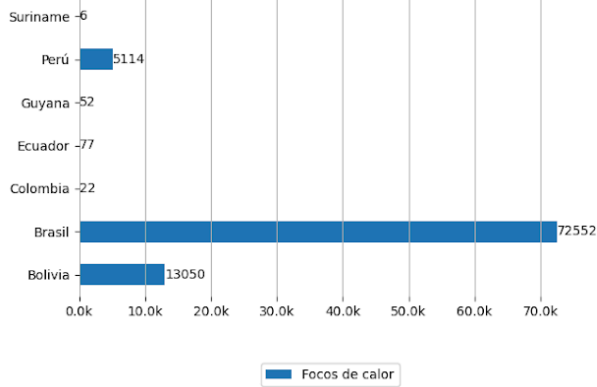
- Guató - Brasil
- Perigara, Baía dos Guató - Brasil
- Kayapó - Brasil
- Utiariti, Paresi - Brasil
- Areões - Brasil
- Karipuna - Brasil
- Kayapó - Brasil
- Kayapó - Brasil
- Pimentel Barbosa - Brasil
- Sararé, Paukalirajausu - Brasil



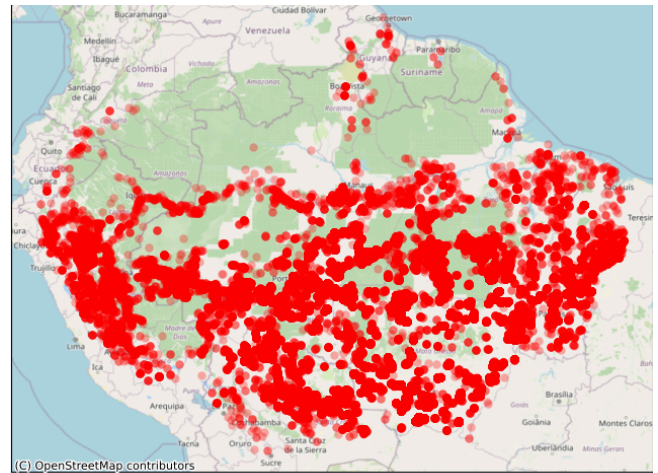
Focos de Calor

El siguiente reporte de Focos de Calor presenta información acerca de la detección satelital de variaciones en la temperatura de la superficie terrestre en el territorio Amazónico, con alta probabilidad de corresponder a Incendios o Quemadas. Estos datos son obtenidos del portal de Datos abiertos del INPE

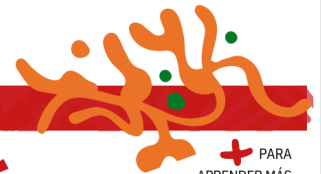
Focos de Calor por País del día 28/08/2024



Mapa de Distribución de focos de calor detectados el día 28/08/2024



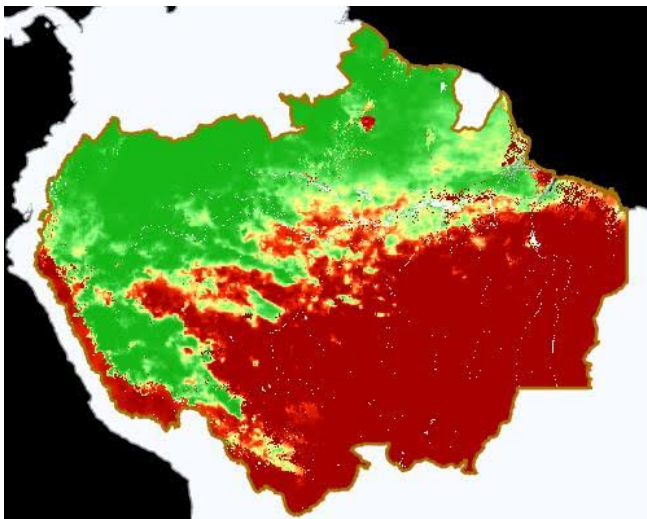
Pronósticos en la Región



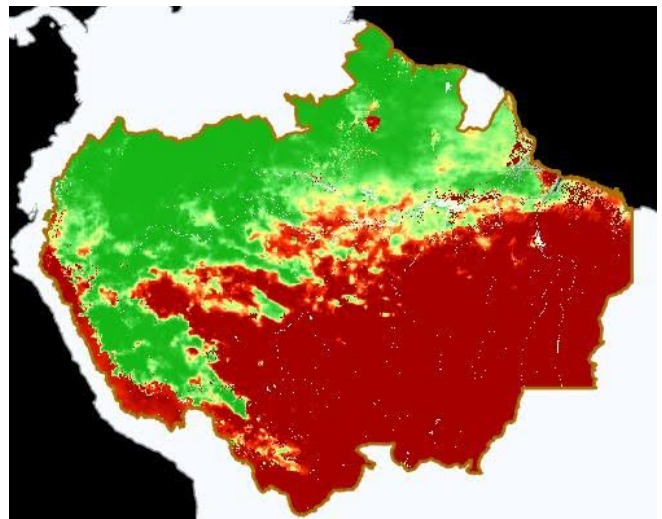
Riesgo de Incendios

Pronósticos de Riesgo de Fuego con el corte amazónico, los gráficos fueron obtenidos del Portal do Programa Queimadas do INPE

Pronóstico de Riesgo de Fuego del día 26/08/2024



Pronóstico de Riesgo de Fuego para el día 29/08/2024



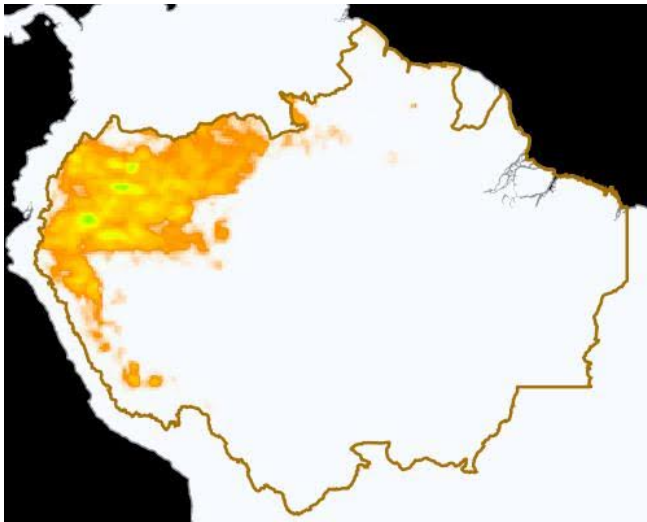
Leyenda



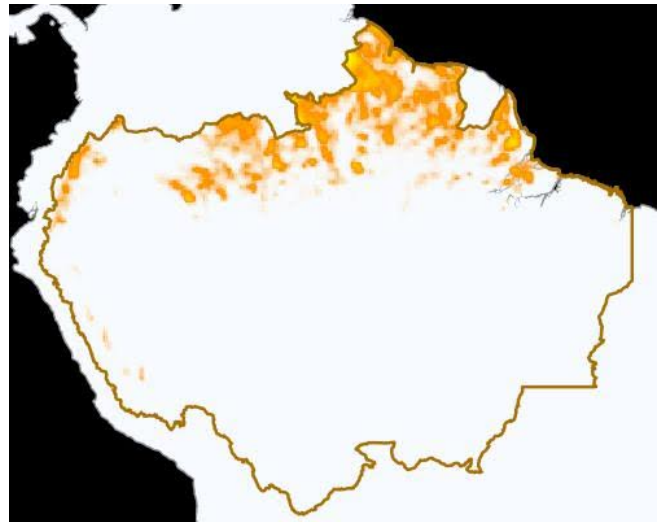
Precipitación

Pronósticos de Precipitación con el corte amazónico, los gráficos fueron obtenidos del Portal do Programa Queimadas do INPE

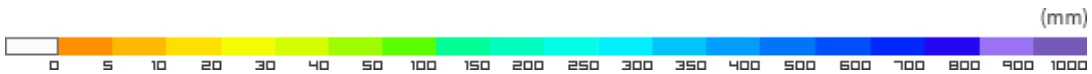
Pronósticos de Precipitación del día 26/08/2024



Pronósticos de Precipitación para el día 29/08/2024



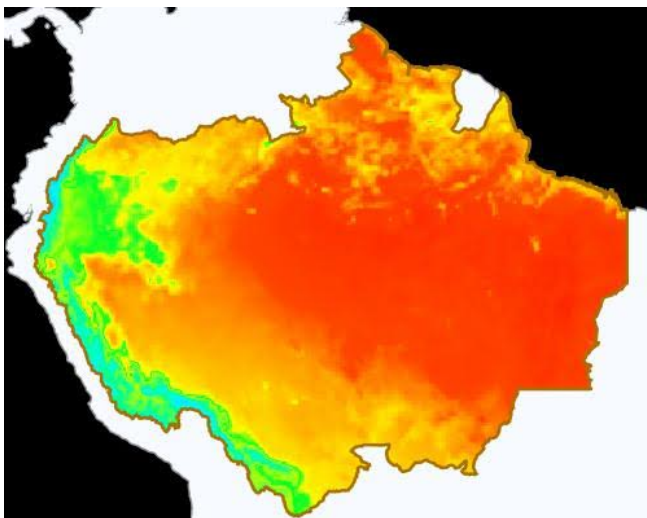
Leyenda



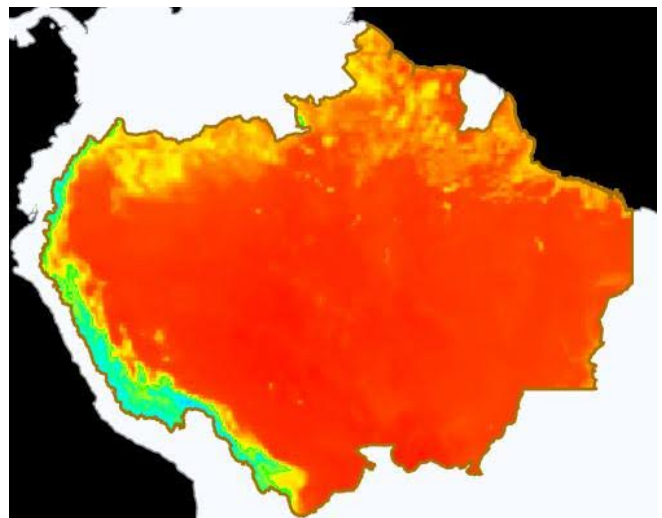
Temperatura Máxima

Pronósticos de Temperatura máxima con el corte amazónico, los gráficos fueron obtenidos del Portal do Programa Queimadas do INPE

Pronóstico de Temperatura Máxima del día
26/08/2024



Pronóstico de Temperatura Máxima para el día
29/08/2024





Eventos de Incendios Transfronterizos en los PM



Eventos de Incendios-Quemas activos cerca al límite de frontera el día 29/08/2024 (1 km de distancia)

ID del evento	Municipio	País próximo	Distancia aproximada en Km	Área afectada aprox. en hectáreas (miles)	Ver
4593837	Vaca Díez - Bolivia	Brasil	0.85	45.56	Ver
4726374	Vaca Díez - Bolivia	Brasil	0.03	4.1	Ver
4754150	Guajará-Mirim - Brasil	Bolivia	0.17	4.96	Ver
4729219	Vaca Díez - Bolivia	Brasil	0.9	1.07	Ver
4754057	Nova Mamoré - Brasil	Bolivia	0.56	1.39	Ver
4733712	Vaca Díez - Bolivia	Brasil	0.44	104.12	Ver
4759638	Brasiléia - Brasil	Bolivia	0.36	2.91	Ver
4741805	Guajará-Mirim - Brasil	Bolivia	0.3	13.28	Ver
4754405	Guajará-Mirim - Brasil	Bolivia	0.13	3.52	Ver
4754154	Guajará-Mirim - Brasil	Bolivia	0.97	1.57	Ver
4761501	Guajará-Mirim - Brasil	Bolivia	0.07	9.88	Ver
4762280	Vaca Díez - Bolivia	Brasil	0.25	1.51	Ver
4752964	Nicolás Suárez - Bolivia	Brasil	0.99	1.66	Ver
4762159	Nicolás Suárez - Bolivia	Brasil	0.28	2.33	Ver
4764149	Nicolás Suárez - Bolivia	Brasil	0.85	2.25	Ver
4757751	Costa Marques - Brasil	Bolivia	0.66	1.29	Ver
4769524	Nicolás Suárez - Bolivia	Perú	0.5	1.01	Ver

Eventos de Incendios-Quemas activos sobre el límite de frontera el día 29/08/2024

ID del evento	Municipio	País frontera	Distancia aproximada en Km	Área afectada aprox. en hectáreas (miles)	Ver
4604097	Mamoré - Bolivia	Brasil	Sobre Frontera	238.28	Ver
4632175	José Miguel de Velasco - Bolivia	Brasil	Sobre Frontera	71.61	Ver
4568388	José Miguel de Velasco - Bolivia	Brasil	Sobre Frontera	12598.64	Ver
4668637	José Miguel de Velasco - Bolivia	Brasil	Sobre Frontera	311.39	Ver
4664695	José Miguel de Velasco - Bolivia	Brasil	Sobre Frontera	17.07	Ver
4652725	Cáceres - Brasil	Bolivia	Sobre Frontera	1461.6	Ver
4733710	Porto Velho - Brasil	Bolivia	Sobre Frontera	8.75	Ver
4754314	José Miguel de Velasco - Bolivia	Brasil	Sobre Frontera	3.69	Ver
4754171	Mamoré - Bolivia	Brasil	Sobre Frontera	5.63	Ver
4743356	Capixaba - Brasil	Bolivia	Sobre Frontera	6.48	Ver
4736806	Iténez - Bolivia	Brasil	Sobre Frontera	33.17	Ver
4756181	Mamoré - Bolivia	Brasil	Sobre Frontera	2.12	Ver
4736618	Mamoré - Bolivia	Brasil	Sobre Frontera	2.91	Ver
4739611	Guajará-Mirim - Brasil	Bolivia	Sobre Frontera	8.05	Ver
4756136	Nicolás Suárez - Bolivia	Brasil	Sobre Frontera	4.49	Ver
4614248	Iténez - Bolivia	Brasil	Sobre Frontera	81.34	Ver
4683786	Mamoré - Bolivia	Brasil	Sobre Frontera	53.52	Ver
4757232	Vaca Díez - Bolivia	Brasil	Sobre Frontera	1.78	Ver
4712581	Mamoré - Bolivia	Brasil	Sobre Frontera	65.52	Ver
4747926	Manuripi - Bolivia	Perú	Sobre Frontera	1.75	Ver
4764125	Santa Rosa do Purus - Brasil	Perú	Sobre Frontera	1	Ver
4757761	Iténez - Bolivia	Brasil	Sobre Frontera	1.87	Ver
4766016	Lago Agrio - Ecuador	Colombia	Sobre Frontera	1.02	Ver



Clipping de Incendios



Resumen de reportes periodísticos de distintos medios de prensa de los Países Miembros

BOLIVIA

- Sofocan 39 incendios con más de 2.600 bomberos y operativos por tierra y aire. -Fuente: Agencia Boliviana de Información ([ver](#))
- Departamento de Bolivia azotado por 43 incendios forestales. -Fuente: Prensa Latina ([ver](#))
- Alertan en Bolivia sobre daño irreparable por incendios. -Fuente: Prensa Latina ([ver](#))
- Estado Plurinacional de Bolivia: Informe de Situación No.1 - Incendios forestales (Al 27 de agosto de 2024). -Fuente: reliefweb ([ver](#))
- Esperanza en Bolivia por colaboración con Brasil contra incendios. -Fuente: Prensa Latina ([ver](#))

BRASIL

- Paraná está próximo de bater recorde histórico de incêndios no meio rural. -Fuente: CNA Brasil Notícias ([ver](#))
- Aumenta o número de decretos de emergência de incêndios no Brasil. -Fuente: Estado de Minas Nacional ([ver](#))
- Situação de emergência por incêndio florestal cresceu 354% em agosto. -Fuente: Agência Brasil ([ver](#))
- Ibama: 100% das queimadas no Brasil são ação humana, mas ainda não é possível falar em crime orquestrado. -Fuente: Globo Notícias ([ver](#))
- Brasil sob queimadas: de onde vem o fogo que causou corredor de fumaça. -Fuente: UOL Notícias Brasil ([ver](#))

PERÚ

- Ejército del Perú apoya en trabajos de extinción de incendio forestal en distrito de Shipasbamba (Amazonas). -Fuente: Oficina General de Comunicación Social - Módulo de Prensa ([ver](#))
- Incendios forestales: desde mañana hasta el sábado existen condiciones para su ocurrencia. -Fuente: Andina Noticias ([ver](#))
- Extinguen incendio forestal registrado en el distrito Limabamba (Amazonas). -Fuente: Módulo de Prensa-COEN ([ver](#))
- Cusco: Fiscalía investiga a presuntos autores del incendio forestal en Quillabamba. -Fuente: Diario Gestión ([ver](#))

[VER DASHBOARD DE INCENDIOS DEL ORA](#)

[VER LISTA DE BOLETINES](#)

