



MdE MIF




Memorando de Entendimiento de Cooperación y Asistencia Mutua para el Manejo Integral del Fuego entre los PM de la OTCA



Actualizado al **29/09/2024** , **23:05** hora estándar de Brasilia

- Número de eventos de Incendios-Quemas Activos en la Amazonía: **3252**
- Hectáreas (miles) afectadas por eventos de Incendios-Quemas Activos en la Amazonía: **154 964.55**

Fuente de Datos:

- Centro Gestor e Operacional do Sistema de Proteção da Amazônia (CENSIPAM) 
- Instituto Nacional de Pesquisas Espaciales de Brasil (INPE) 
- Administración Nacional de Aeronáutica y el Espacio (NASA)  , a través de sus satélites:
 - AQUA y TERRA con sus sensores MODIS C6 (1 km por pixel).
 - S-NPP con sus sensores VIIRS (375 metros por pixel).
 - NOAA-20 con sus sensores VIIRS (375 metros por pixel).

Elaboración: ORA / OTCA 2024

¿Qué es un evento de incendio?

Un "evento de incendio" se define como un 'geo-objeto' formado por el agrupamiento de focos de calor, a partir de las detecciones de los satélites en órbita polar. Fuente : [Painel do Fogo - FAQ CENSIPAM](#)



De acuerdo a los datos del "Panel del Fuego" facilitados por el CENSIPAM, el día 29 de septiembre (23:01 p.m. de Brasilia), sobre el territorio de la Amazonía, se han registrado como "activos" a 3252 eventos de fuego, que representa una reducción del 23,8% respecto al día anterior. Así mismo el área proyectada o de influencia es de 154 000 000 hectáreas.

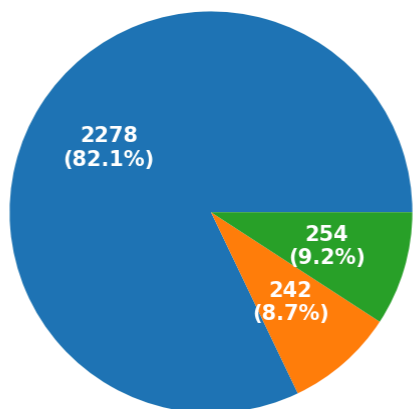
De estos eventos de fuego el 60,5 % están ubicados sobre territorio de Brasil, el 24,6% sobre Bolivia, el 13,7% sobre el territorio de Perú y el restante 1,2% sobre los territorios de Colombia, Ecuador, Guyana y Surinam. Así mismo, no se han registrado incendios sobre el territorio de Venezuela.

Así mismo, se ha identificado 07 eventos de fuego activos próximos a línea de frontera (hasta 1 km de distancia desde los límites territoriales hacia el interior de cada país), y 14 eventos activos sobre la línea de frontera, los 21 eventos de incendios tranfronterizos están localizados entre Bolivia, Brasil, Ecuador y Perú.

Además, es pertinente mencionar que al menos el 8.7% de estos eventos están desplegados sobre Áreas Naturales Protegidas (ANP). A la vez, es importante indicar que aproximadamente el 9.2% de eventos de

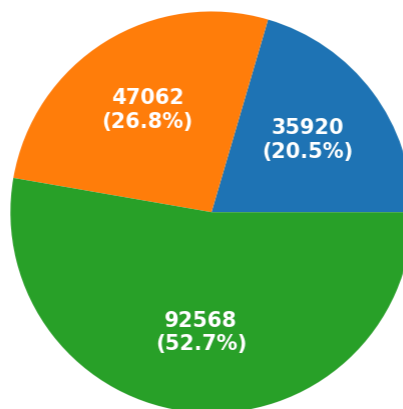
Eventos de Incendios-Quemas activos el día 29/09/2024

Número de eventos



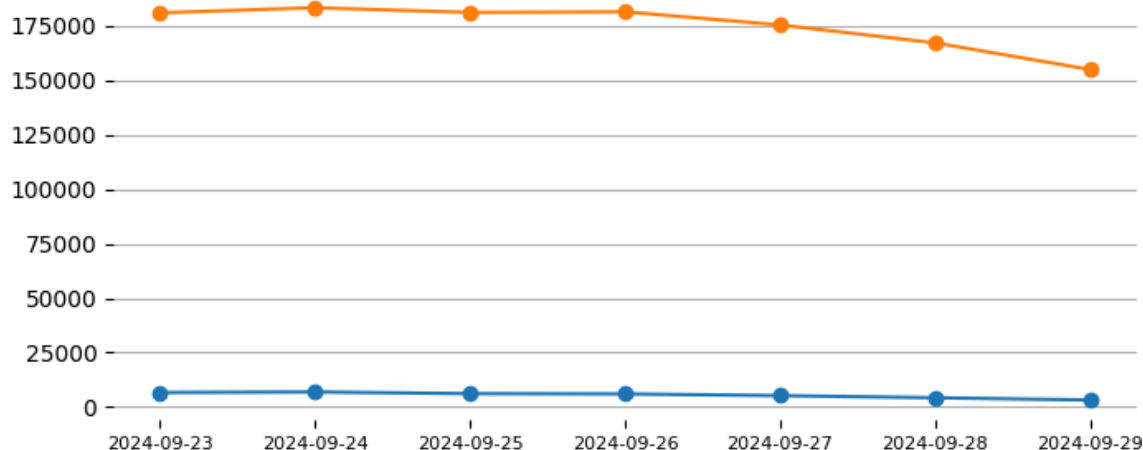
Resto ANP Territorios Indígenas

Número de hectáreas (miles) de área proyectada o de influencia

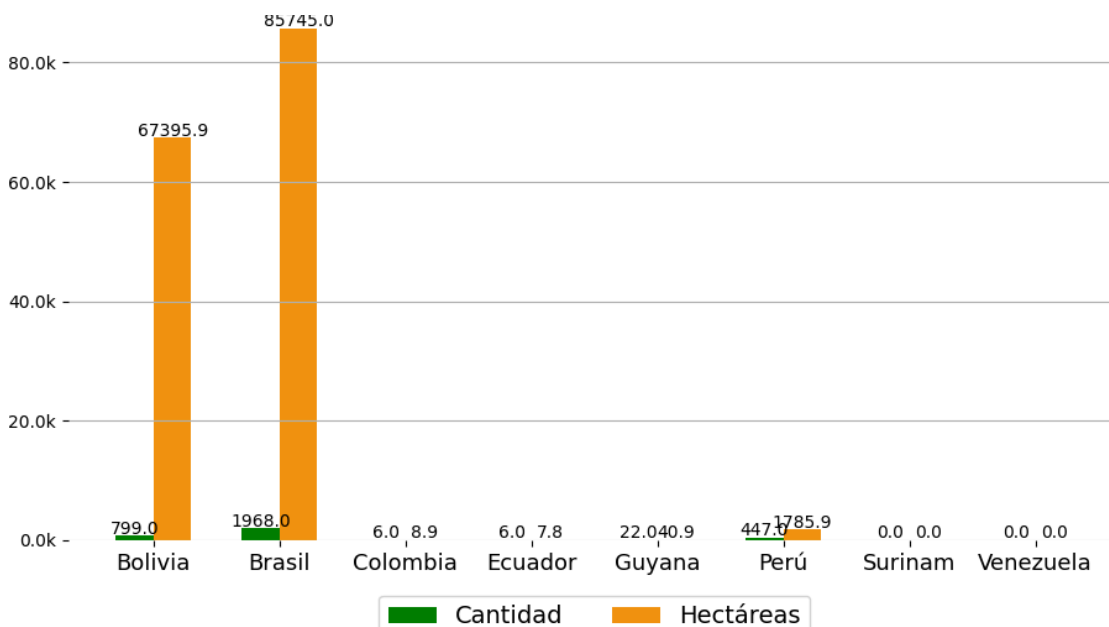


ANP Territorios Indígenas Resto

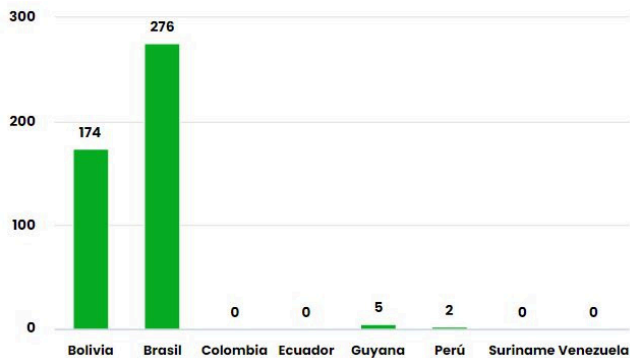
Eventos de Incendios- Quemas activos en la última semana



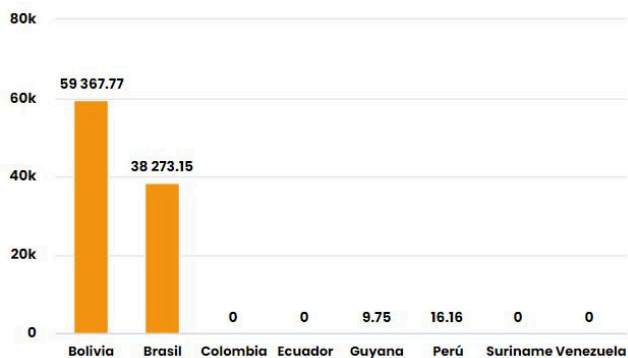
Número de Eventos de incendio-quemada y cantidad de Hectáreas afectadas por País el día: 29/09/2024



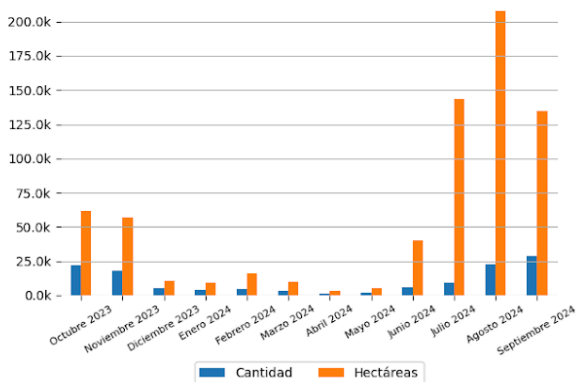
Número de nuevos eventos de Incendios-Quemas activados por País el día 29/09/24



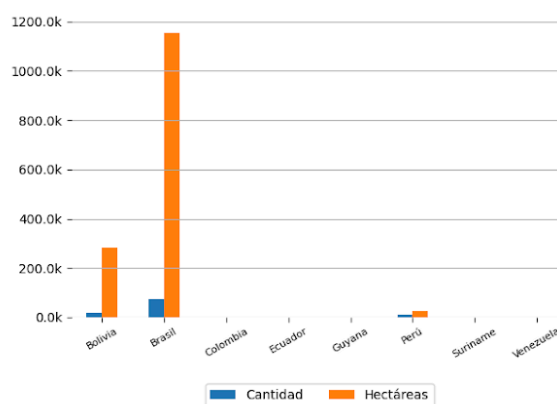
Hectáreas (miles) de área proyectada afectadas por nuevos eventos por País el día 29/09/24



Número de eventos de Incendios-Quemas durante los últimos 12 meses



Número de eventos de Incendios-Quemas en los PM durante el mes de 9-2024



10 ÁREAS NATURALES PROTEGIDAS MÁS AFECTADAS

- Parque Estadual Do Guirá - Brasil
- Estação Ecológica Da Terra Do Meio, Área De Proteção Ambiental Triunfo Do Xingu - Brasil
- Reserva Biológica Nascentes Serra Do Cachimbo - Brasil
- Reserva Particular Do Patrimônio Natural Poleiro Grande - Brasil
- Parque Nacional Do Araguaia - Brasil
- Reserva Particular Do Patrimônio Natural Bico Do Javaés, Parque Nacional Do Araguaia - Brasil
- Estação Ecológica De Taiamã - Brasil
- Estação Ecológica Da Serra Das Araras - Brasil
- Parque Estadual Do Araguaia - Brasil
- Reserva Extrativista Rio Preto-Jacundá, Floresta Nacional De Jacundá - Brasil

10 TERRITORIOS INDÍGENAS MÁS AFECTADOS

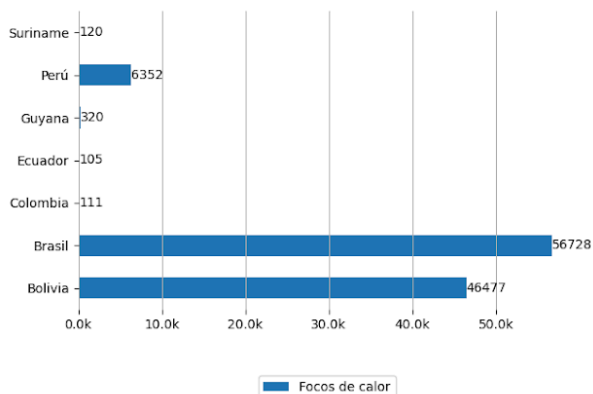
- Guató - Brasil
- Kayapó - Brasil
- Kayapó - Brasil
- Menkragnoti - Brasil
- Perigara, Baía dos Guató - Brasil
- Inawebohona, Parque do Araguaia - Brasil
- Parque do Araguaia, Utaria Wyhyna/Iròdu Iràna, Inawebohona, Krahó-Kanela - Brasil
- Kayapó - Brasil
- Sararé, Juízinha, Paukalirajusu - Brasil
- Pimentel Barbosa - Brasil



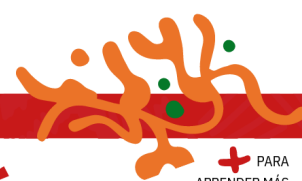
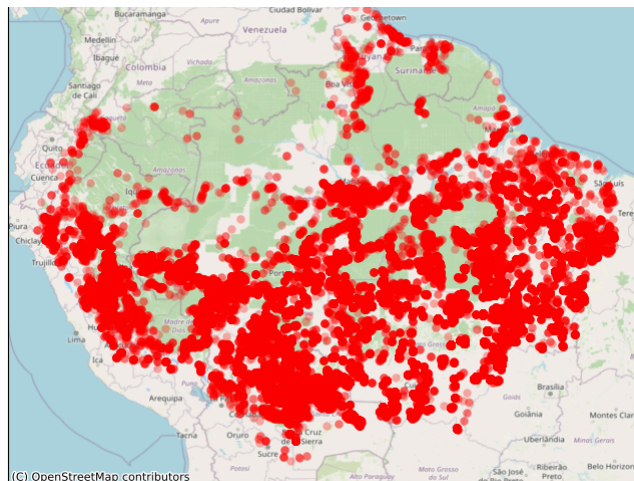
Focos de Calor

El siguiente reporte de Focos de Calor presenta información acerca de la detección satelital de variaciones en la temperatura de la superficie terrestre en el territorio Amazónico, con alta probabilidad de corresponder a Incendios o

Focos de Calor por País del día 28/09/2024



Mapa de Distribución de focos de calor detectados el día 28/09/2024



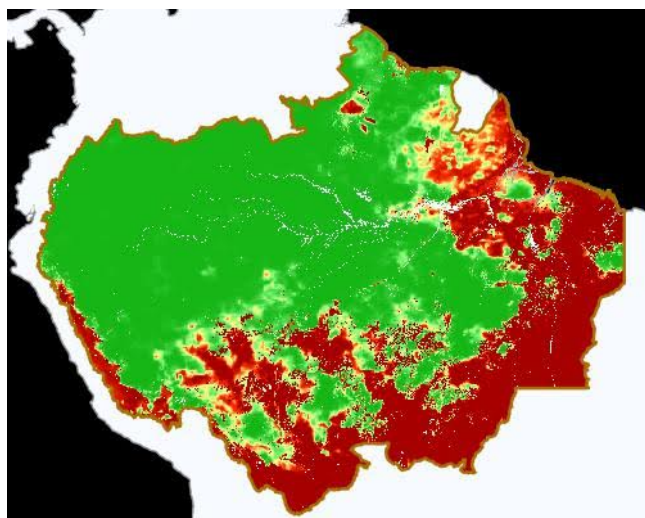
Pronósticos en la Región



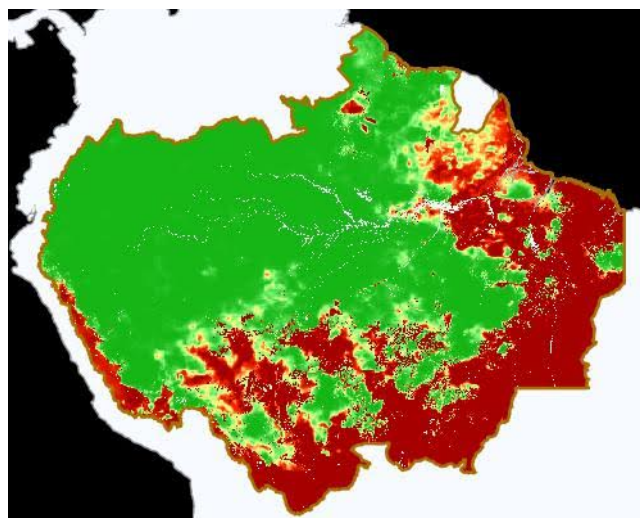
Riesgo de Incendios

Pronósticos de Riesgo de Fuego con el corte amazónico, los gráficos fueron obtenidos del Portal do Programa Queimadas do INPE

Pronóstico de Riesgo de Fuego del día 01/10/2024



Pronóstico de Riesgo de Fuego para el día 04/10/2024



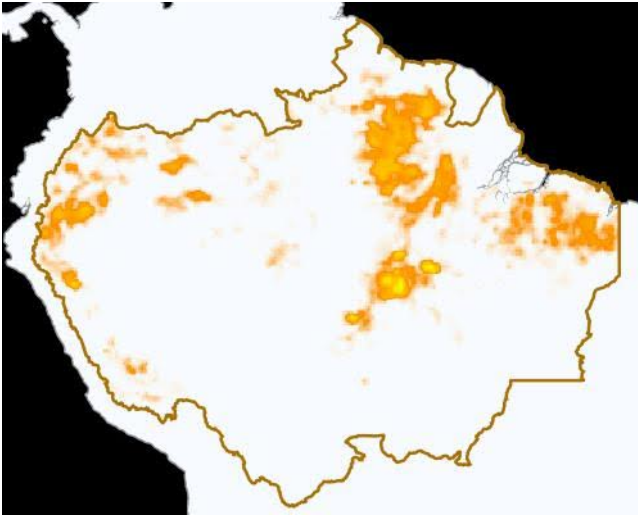
Legenda



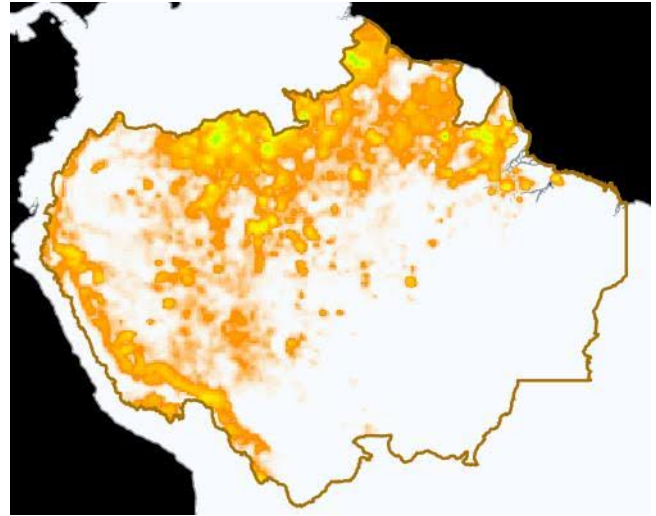
Precipitación

Pronósticos de Precipitación con el corte amazónico, los gráficos fueron obtenidos del Portal do Programa Queimadas do INPE

Pronósticos de Precipitación del día 01/10/2024



Pronósticos de Precipitación para el día 04/10/2024



Leyenda

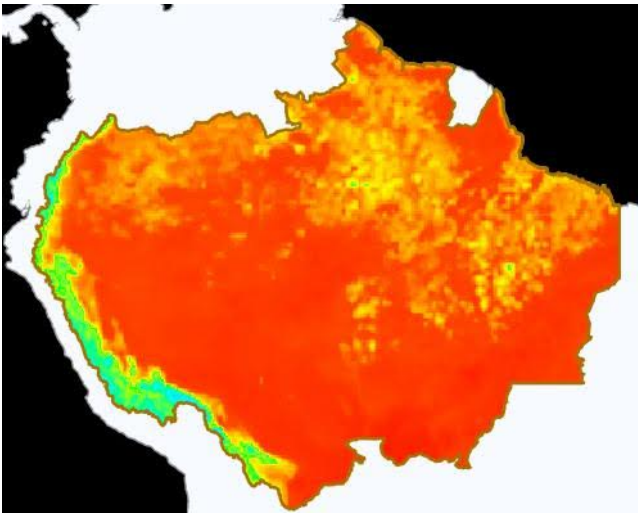


(mm)

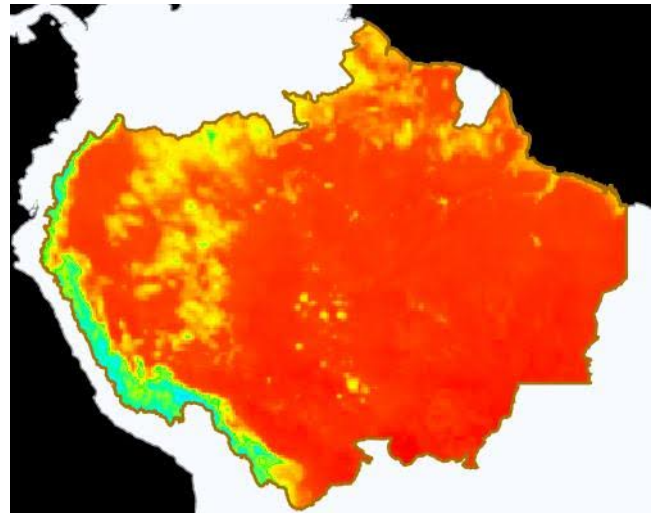
Temperatura Máxima

Pronósticos de Temperatura máxima con el corte amazónico, los gráficos fueron obtenidos del Portal do Programa Queimadas do INPE

Pronóstico de Temperatura Máxima del día
01/10/2024



Pronóstico de Temperatura Máxima para el día
04/10/2024



Leyenda



(°C)



Eventos de Incendios Transfronterizos en los PM



Eventos de Incendios-Quemas activos cerca al límite de frontera el día 29/09/2024 (1 km de distancia)

ID del evento	Municipio	País próximo	Distancia aproximada en Km	Área afectada aprox. en hectáreas (miles)	Ver
4862505	Guajará-Mirim - Brasil	Bolivia	0.32	27.22	Ver
4903232	Porto Velho - Brasil	Bolivia	0.63	10.02	Ver
4911561	Guajará-Mirim - Brasil	Bolivia	0.5	6.24	Ver
4915205	Tahuamanu - Perú	Bolivia	0.87	4.88	Ver
4930551	Iténez - Bolivia	Brasil	0.9	4.49	Ver
4897261	Vaca Díez - Bolivia	Brasil	0.57	4.41	Ver
4927172	Maynas - Perú	Ecuador	0.44	1.1	Ver

Eventos de Incendios-Quemas activos sobre el límite de frontera el día 29/09/2024

ID del evento	Municipio	País frontera	Distancia aproximada en Km	Área afectada aprox. en hectáreas (miles)	Ver
4568388	José Miguel de Velasco - Bolivia	Brasil	Sobre Frontera	21789.67	Ver
4652725	Cáceres - Brasil	Bolivia	Sobre Frontera	4115.94	Ver
4604097	Mamoré - Bolivia	Brasil	Sobre Frontera	376.53	Ver
4736806	Iténez - Bolivia	Brasil	Sobre Frontera	141.5	Ver
4747934	Costa Marques - Brasil	Brasil	Sobre Frontera	106.01	Ver
4849717	Pimenteiras do Oeste - Brasil	Bolivia	Sobre Frontera	42.49	Ver
4883154	Guajará-Mirim - Brasil	Bolivia	Sobre Frontera	38.18	Ver
4861425	Cabixi - Brasil	Bolivia	Sobre Frontera	30.91	Ver
4825960	Costa Marques - Brasil	Bolivia	Sobre Frontera	11.04	Ver
4907012	Mamoré - Bolivia	Brasil	Sobre Frontera	8.96	Ver
4933546	Iténez - Bolivia	Brasil	Sobre Frontera	4.82	Ver
4924493	Iténez - Bolivia	Brasil	Sobre Frontera	4.59	Ver

4913897	Mamoré - Bolivia	Brasil	Sobre Frontera	2.57	Ver
4927899	Tahuamanu - Perú	Brasil	Sobre Frontera	1.27	Ver



Clipping de Incendios



Resumen de reportes periodísticos de distintos medios de prensa de los Países Miembros

BOLIVIA

- Bolivia: más de 7 millones de hectáreas incendiadas en Santa Cruz, el mayor desastre ambiental de la región. -Fuente: France24 ([ver](#))
- El fuego devora Sudamérica y dispara las emisiones de efecto invernadero a cifras récord. -Fuente: Diario El País ([ver](#))
- El Gobierno no declara desastre nacional por incendios para no invertir presupuesto, según Morales. -Fuente: La Razón ([ver](#))
- Incendios forestales en Bolivia: la región de Santa Cruz exigió declarar desastre nacional. -Fuente: infobae ([ver](#))

BRASIL

- Fumaça de incêndio florestal interdita pista do Aeroporto de Brasília; voos não foram prejudicados. -Fuente: CNN Brasil ([ver](#))
- Onça Gaia: animal monitorado por ONG há 10 anos morre em queimada no Pantanal. -Fuente: CNN Brasil ([ver](#))
- Incêndios criminosos aumentam 64% em Uberlândia. -Fuente: DIÁRIO DE UBERLÂNDIA ([ver](#))
- Incêndios afetaram 15 milhões de brasileiros em 2024 e causaram prejuízos de R\$ 1,3 bi. -Fuente: O Globo ([ver](#))

PERÚ

- Al menos cinco incendios forestales extinguidos por lluvias y ocho por brigadas en Perú. -Fuente: infobae ([ver](#))
- Incendios forestales ponen en riesgo la seguridad alimentaria del país, señala experta. -Fuente: Radio Nacional ([ver](#))
- Nos seguimos asfixiando. -Fuente: Diario Perú21 ([ver](#))
- Incendios forestales Perú EN VIVO: últimas noticias de daños en las regiones afectadas. -Fuente: Diario El Comercio ([ver](#))

VER DASHBOARD DE INCENDIOS DEL ORA

VER LISTA DE BOLETINES

