



## MdE MIF




Memorando de Entendimiento de Cooperación y Asistencia Mutua para el Manejo Integral del Fuego entre los PM de la OTCA



Actualizado al **29/10/2024**, **23:05** hora estándar de Brasilia

- Número de eventos de Incendios-Quemas Activos en la Amazonía: **5260**
- Hectáreas (miles) afectadas por eventos de Incendios-Quemas Activos en la Amazonía: **103 608.51**

### Fuente de Datos:

- Centro Gestor e Operacional do Sistema de Proteção da Amazônia (CENSIPAM) 
- Instituto Nacional de Pesquisas Espaciales de Brasil (INPE) 
- Administración Nacional de Aeronáutica y el Espacio (NASA) , a través de sus satélites:
  - AQUA y TERRA con sus sensores MODIS C6 (1 km por pixel).
  - S-NPP con sus sensores VIIRS (375 metros por pixel).
  - NOAA-20 con sus sensores VIIRS (375 metros por pixel).

Elaboración: ORA / OTCA 2024

### ¿Qué es un evento de incendio?

Un "evento de incendio" se define como un 'geo-objeto' formado por el agrupamiento de focos de calor, a partir de las detecciones de los satélites en órbita polar. **Fuente** : [Painel do Fogo - FAQ CENSIPAM](#)



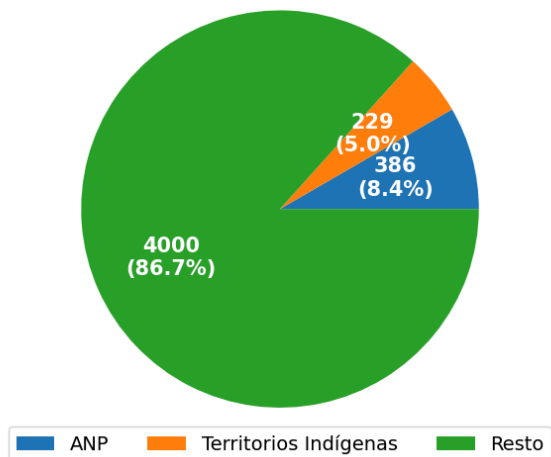
De acuerdo a los datos del "Panel del Fuego" facilitados por el CENSIPAM, el día 29 de octubre (23:01 p.m. de Brasilia), sobre el territorio de la Amazonía, se han registrado como "activos" a 5260 eventos de fuego, que representa una reducción del 5 % respecto al día anterior. Así mismo el área proyectada o de influencia es de 103 000 000 hectáreas.

De estos eventos de fuego el 87,8% están ubicados sobre territorio de Brasil, el 8,4% sobre Bolivia, el 1,6 % sobre Guyana, el 1,4 sobre Perú y el restante 0,8% sobre los territorios de Colombia, Ecuador y Surinam. Así mismo, no se han registrado incendios sobre el territorio de Venezuela.

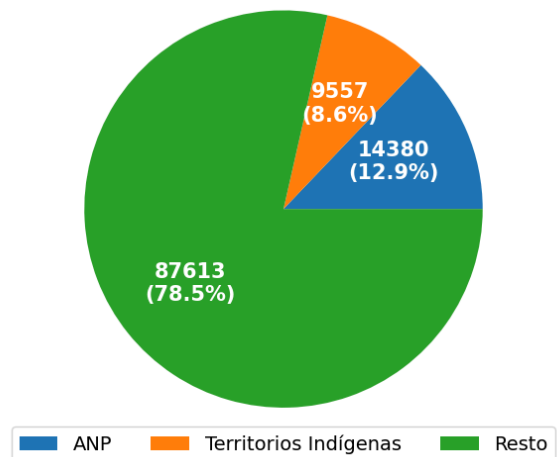
Así mismo, se ha identificado 8 eventos de fuego activos próximos a línea de frontera (hasta 1 km de distancia desde los límites territoriales hacia el interior de cada país), y 10 eventos activos sobre la línea de frontera, los 18 eventos de incendios tranfronterizos están localizados entre Bolivia, Brasil y Guyana.

Además, es pertinente mencionar que al menos el 8.4% de estos eventos están desplegados sobre Áreas Naturales Protegidas (ANP). A la vez, es importante indicar que aproximadamente el 5% de eventos de incendio se localizan sobre Territorios Indígenas.

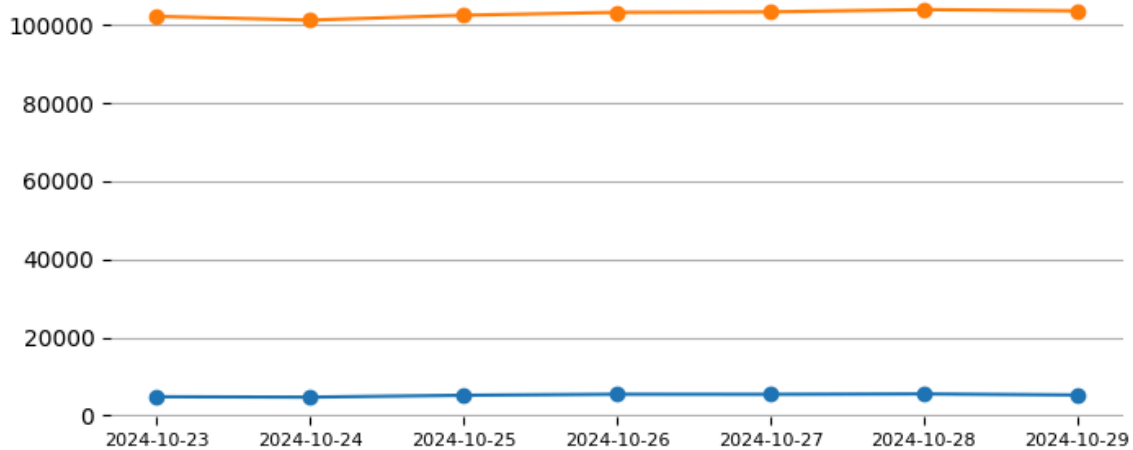
Número de eventos



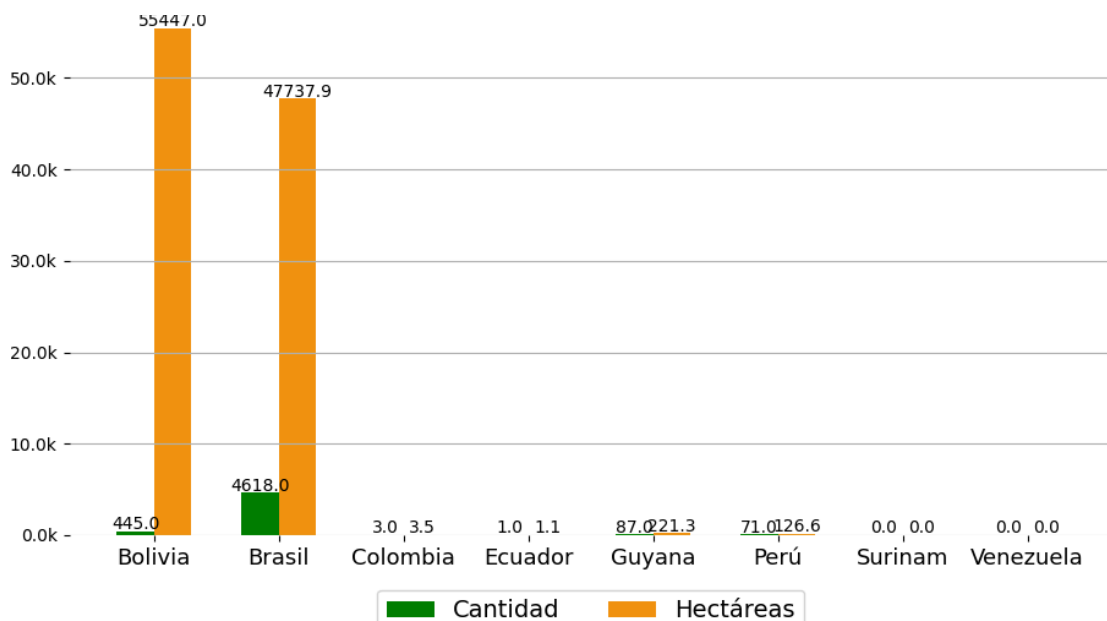
Número de hectáreas (miles) de área proyectada o de influencia



Eventos de Incendios- Quemas activos en la última semana

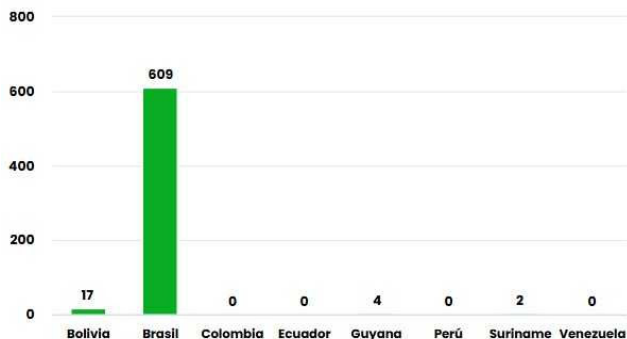


Número de Eventos de incendio-quemada y cantidad de Hectáreas afectadas por País el día: 29/10/2024

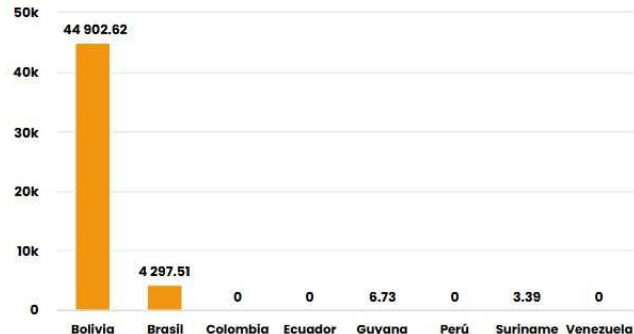


Número de nuevos eventos de Incendios-Quemas activados por País el día 29/10/24

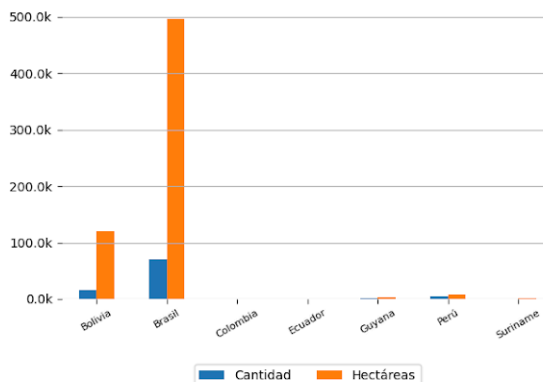
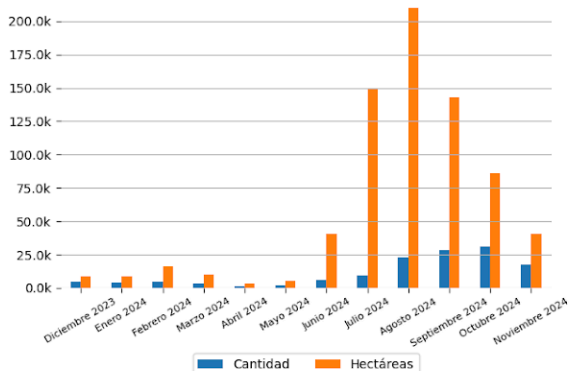
Hectáreas (miles) de área proyectada afectadas por nuevos eventos por País el día 29/10/24



Número de eventos de Incendios-Quemas durante los últimos 12 meses



Número de eventos de Incendios-Quemas en los PM durante el mes de 10-2024



### 10 ÁREAS NATURALES PROTEGIDAS MÁS AFECTADAS

- Parque Nacional Do Pantanal Matogrossense - Brasil
- Estação Ecológica De Taiamã - Brasil
- Parque Estadual Encontro Das Águas - Brasil
- Reserva Extrativista Pedras Negras, Reserva Biológica Do Guaporé - Brasil
- Reserva Biológica Do Guaporé - Brasil
- Reserva Biológica Do Gurupi - Brasil
- Reserva Biológica Do Guaporé - Brasil
- Parque Nacional Do Cabo Orange - Brasil
- Reserva Biológica Do Lago Piratuba - Brasil
- Reserva Biológica Do Gurupi - Brasil

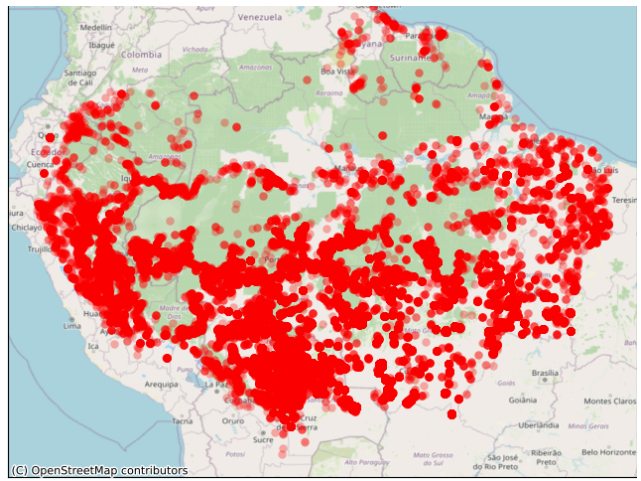
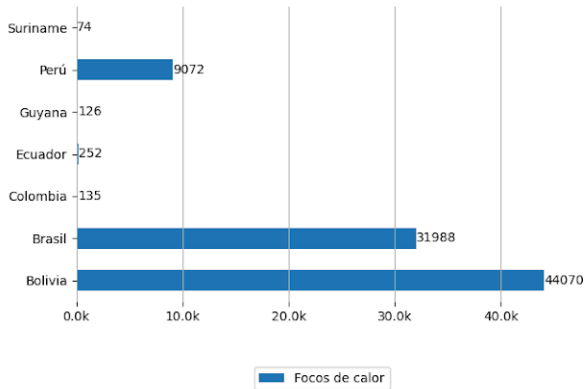
### 10 TERRITORIOS INDÍGENAS MÁS AFECTADOS

- Xikrin do Rio Catete - Brasil
- Massaco - Brasil
- Caru - Brasil
- Massaco - Brasil
- Alto Rio Guamá - Brasil
- Alto Rio Guamá - Brasil
- Krenyê - Brasil
- Anambé - Brasil
- Uaçá - Brasil
- Anambé - Brasil

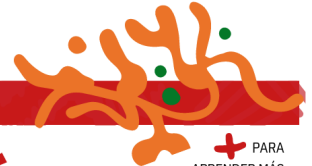


# Focos de Calor

El siguiente reporte de Focos de Calor presenta información acerca de la detección satelital de variaciones en la temperatura de la superficie terrestre en el territorio Amazónico, con alta probabilidad de corresponder a Incendios o Quemas. Estos datos son obtenidos del portal de Datos abiertos del INPE



# Pronósticos en la Región



+ PARA APRENDER MÁS

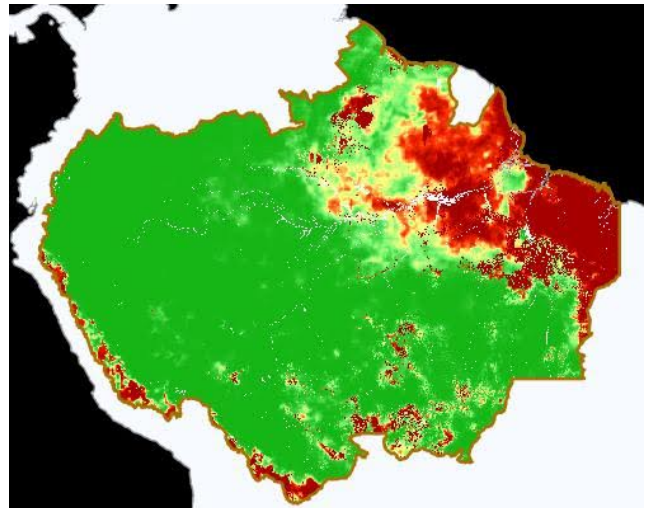
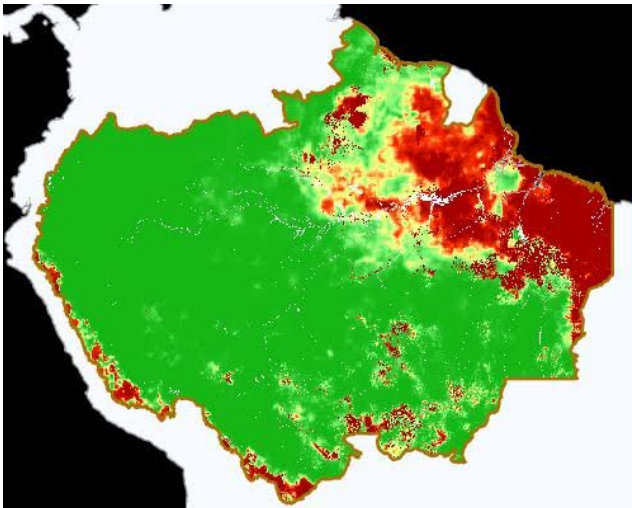


## Riesgo de Incendios

Pronósticos de Riesgo de Fuego con el corte amazónico, los gráficos fueron obtenidos del Portal do Programa Queimadas do INPE

Pronóstico de Riesgo de Fuego del día 29/10/2024

Pronóstico de Riesgo de Fuego para el día 01/11/2024



Legenda



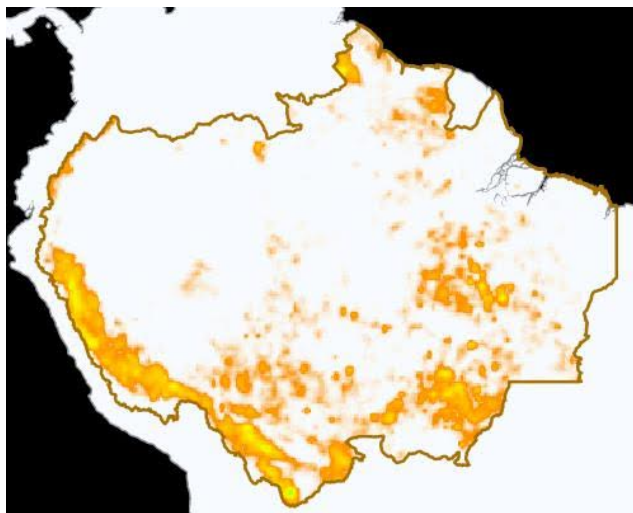
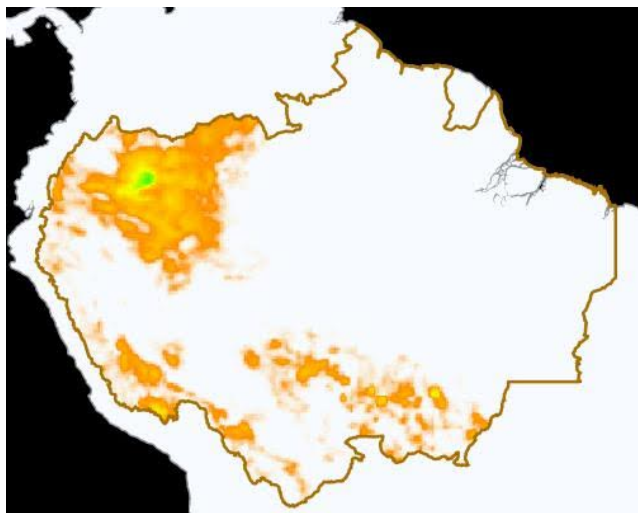
## Precipitación

Pronósticos de Precipitación con el corte amazónico, los gráficos fueron obtenidos del Portal do Programa Queimadas do INPE



Pronósticos de Precipitación del día 29/10/2024

Pronósticos de Precipitación para el día 01/11/2024



Leyenda

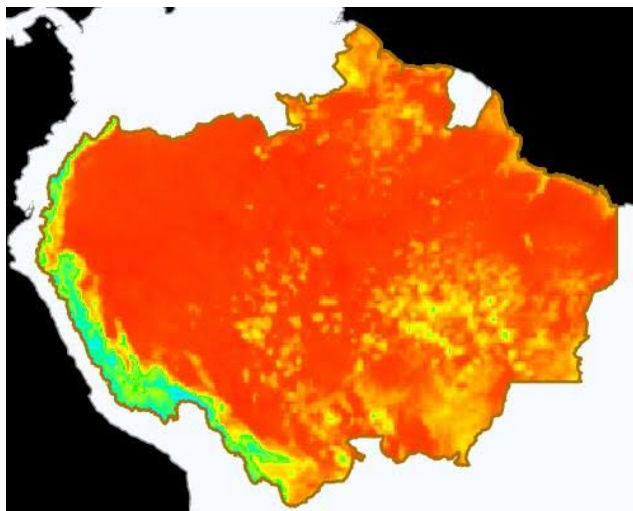
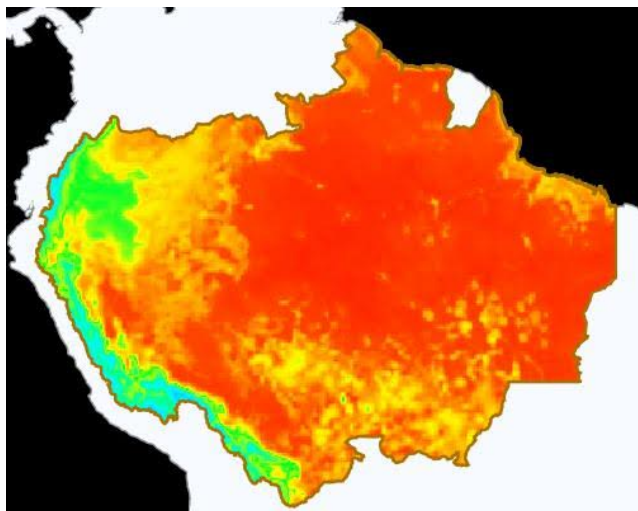


## ➤ Temperatura Máxima

Pronósticos de Temperatura máxima con el corte amazónico, los gráficos fueron obtenidos del Portal do Programa Queimadas do INPE

Pronóstico de Temperatura Máxima del día  
29/10/2024

Pronóstico de Temperatura Máxima para el día  
01/11/2024



Leyenda



# Eventos de Incendios Transfronterizos en los PM



Eventos de Incendios-Quemas activos cerca al límite de frontera el día 29/10/2024 (1 km de distancia)

ID del evento	Municipio	País próximo	Distancia aproximada en Km	Área afectada aprox. en hectáreas (miles)	Ver
5078435	Upper Demerara-Berbice - Guyana	Brasil	0.85	22.05	Ver
5086029	São Francisco do Guaporé - Brasil	Bolivia	0.23	6.37	Ver
5096523	Pimenteiras do Oeste - Brasil	Bolivia	0.51	4.11	Ver
5117287	Upper Demerara-Berbice - Guyana	Brasil	0.58	2.54	Ver
5117280	Upper Demerara-Berbice - Guyana	Brasil	0.51	1.65	Ver
5099426	Upper Demerara-Berbice - Guyana	Brasil	0.67	1.29	Ver
5087422	Iténez - Bolivia	Brasil	0.125	1.12	Ver
5118130	Porto Velho - Brasil	Bolivia	0.97	1.02	Ver

Eventos de Incendios-Quemas activos sobre el límite de frontera el día 29/10/2024

ID del evento	Municipio	País frontera	Distancia aproximada en Km	Área afectada aprox. en hectáreas (miles)	Ver
4584327	José Miguel de Velasco - Bolivia	Brasil	Sobre Frontera	43864.98	Ver
4568388	José Miguel de Velasco - Bolivia	Brasil	Sobre Frontera	22528.07	Ver
4652725	Cáceres - Brasil	Bolivia	Sobre Frontera	4906.2	Ver
4933533	São Francisco do Guaporé - Brasil	Bolivia	Sobre Frontera	470.65	Ver
4861425	Cabixi - Brasil	Bolivia	Sobre Frontera	393.53	Ver
4930538	Iténez - Bolivia	Brasil	Sobre Frontera	87.81	Ver
5100259	Epitaciolândia - Brasil	Bolivia	Sobre Frontera	3.56	Ver
5074668	Porto Velho - Brasil	Bolivia	Sobre Frontera	1.43	Ver
5108601	Normandia - Brasil	Guyana	Sobre Frontera	1.35	Ver
5094691	Iténez - Bolivia	Brasil	Sobre Frontera	1.06	Ver



## Resumen de reportes periodísticos de distintos medios de prensa de los Países Miembros

### BOLIVIA

- La sequía en Bolivia, muertes por olas de calor y bosques devastados por incendios. - Fuente: France24 ([ver](#))
- En lo que va de 2024 se quemaron 10 millones de hectáreas de bosques en Bolivia. - Fuente: International Association of Fire and Rescue Services ([ver](#))
- Los incendios en Bolivia están controladas tras lluvias y esfuerzos de bomberos. -Fuente: ATB Digital ([ver](#))

### BRASIL

- 80% das cidades recordistas em queimadas elegem prefeitos sem propostas contra incêndios. -Fuente: CNN Brasil ([ver](#))
- Medida provisória destina R\$ 938 milhões para ações de combate à seca e a incêndios florestais. -Fuente: Agência Câmara de Notícias ([ver](#))
- Seca e queimadas destroem pastagens e leite e derivados ficam mais caros para os consumidores. -Fuente: Globo Notícias ([ver](#))

### PERÚ

- INDECI movilizó 10 Grupos de Intervención Rápida para Emergencias y Desastres a diversas regiones del país. -Fuente: Oficina General de Comunicación Social INDECI ([ver](#))
- Huánuco y San Martín: reforestación en Puerto Inca y Mariscal Cáceres se pondrá en marcha.. -Fuente: Nota de prensa midagri ([ver](#))

[VER DASHBOARD DE INCENDIOS DEL ORA](#)

[VER LISTA DE BOLETINES](#)

