



MdE MIF




Memorando de Entedimiento de Cooperaci n y Asistencia Mutua para el Manejo Integral del Fuego entre los PM de la OTCA



Actualizado al **30/07/2024**, **23:05** hora est andar de Brasilia

- N mero de eventos de Incendios-Quemas Activos en la Amazon a: **1126**
- Hect reas (miles) afectadas por eventos de Incendios-Quemas Activos en la Amazon a: **9540.45**

Fuente de Datos:

- Centro Gestor e Operacional do Sistema de Proteç o da Amaz nia (CENSIPAM) 
- Instituto Nacional de Pesquisas Espaciales de Brasil (INPE) 
- Administraci n Nacional de Aeron utica y el Espacio (NASA)  , a trav s de sus sat lites:
 - AQUA y TERRA con sus sensores MODIS C6 (1 km por pixel).
 - S-NPP con sus sensores VIIRS (375 metros por pixel).
 - NOAA-20 con sus sensores VIIRS (375 metros por pixel).

Elaboraci n: ORA / OTCA 2024

¿Qu  es un evento de incendio?

Un "evento de incendio" se define como un 'geo-objeto' formado por el agrupamiento de focos de calor, a partir de las detecciones de los sat lites en  rbita polar. **Fuente** : [Painel do Fogo - FAQ CENSIPAM](#)



De acuerdo a los datos del "Panel del Fuego" facilitados por el CENSIPAM, el d a 30 de julio (23:01 p.m. de Brasilia), sobre el territorio de la Amazon a, se han registrado como "activos" a 1126 eventos de fuego, que representa una reducci n del 15,8% respecto al d a anterior. As  mismo el  rea proyectada o de influencia es de 9 500 000 hect reas.

De estos eventos de fuego el 65,8% est n ubicados sobre territorio de Brasil, el 30,7% sobre Bolivia, y el restante 3,5% sobre el territorio de Per . As  mismo, no se han registrado eventos de fuego sobre los territorios de Colombia, Ecuador, Guyana, Surinam y Venezuela.

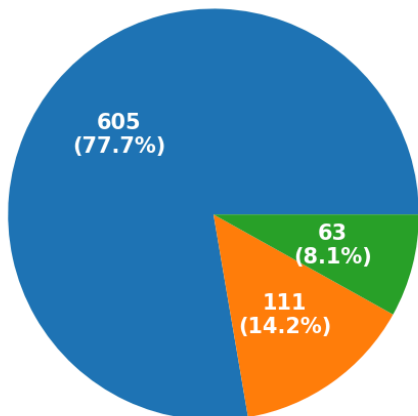
As  mismo, se ha identificado 04 eventos de fuego activos pr ximos a l nea de frontera (hasta 1 km de distancia desde los l mites territoriales hacia el interior de cada pa s), y 06 eventos activos sobre la l nea de frontera, los 10 eventos de incendios tranfronterizos estan localizados entre Bolivia y Brasil.

Adem s, es pertinente mencionar que al menos el 8.1% de estos eventos est n desplegados sobre  reas Naturales Protegidas (ANP). A la vez, es importante indicar que aproximadamente el 14.2% de eventos de

incendio se localizan sobre Territorios Indígenas.

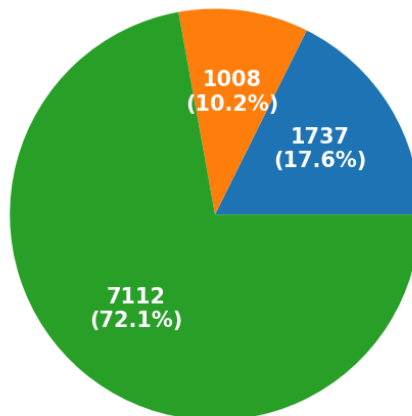
Eventos de Incendios-Quemas activos el día 30/07/2024

Número de eventos



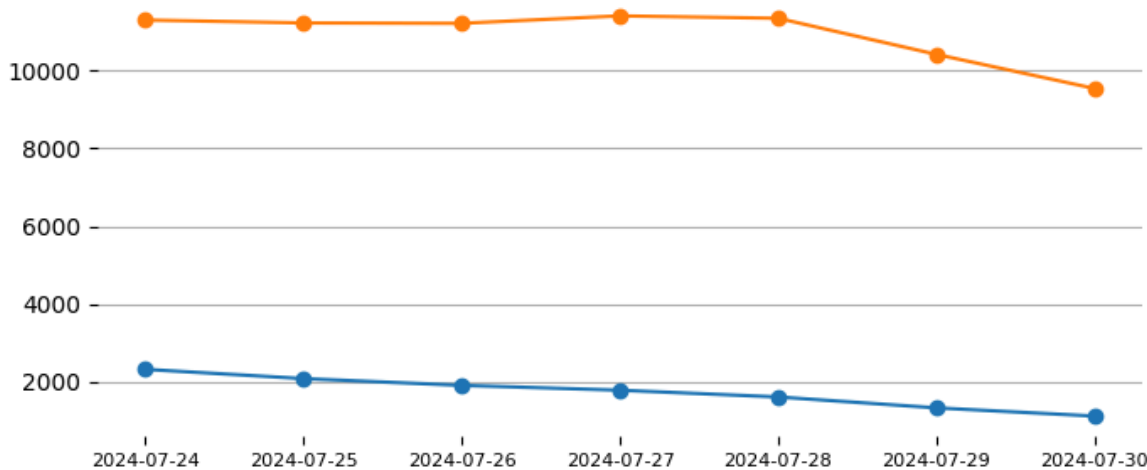
Resto Territorios Indígenas ANP

Número de hectáreas (miles) de área proyectada o de influencia

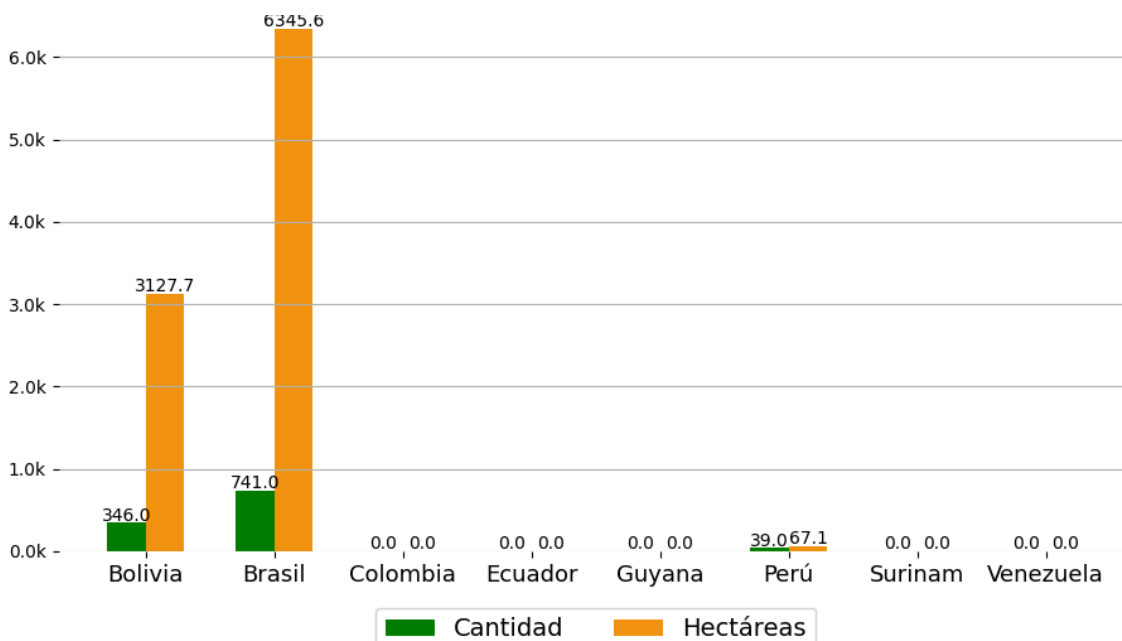


ANP Territorios Indígenas Resto

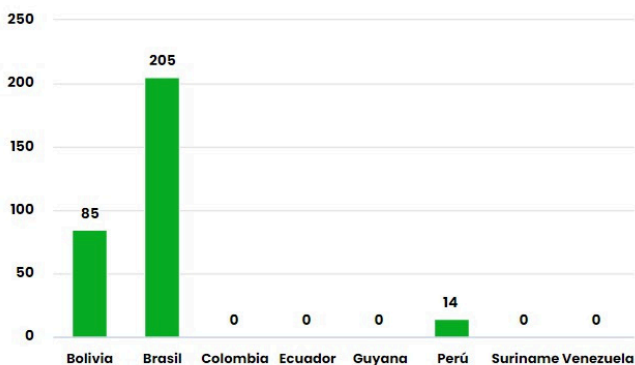
Eventos de Incendios- Quemas activos en la última semana



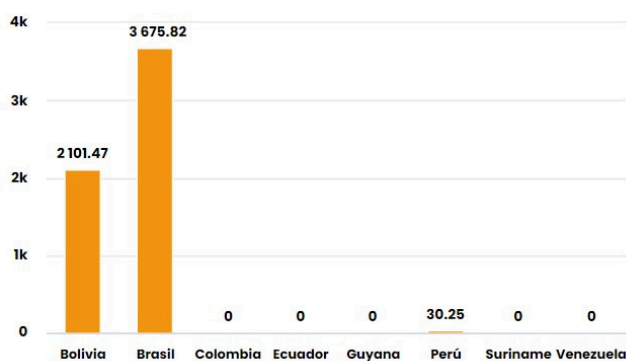
Número de Eventos de incendio-quemada y cantidad de Hectáreas afectadas por País el día: 30/07/2024



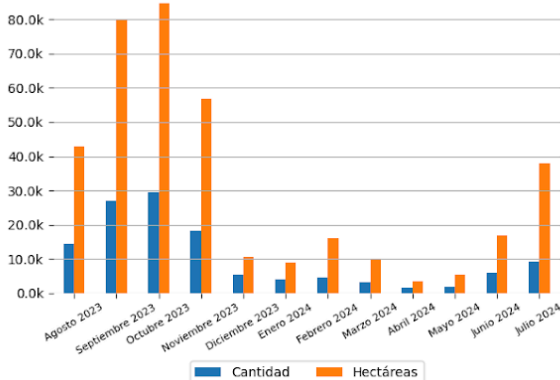
Número de nuevos eventos de Incendios-Quemas activados por País el día 30/07/24



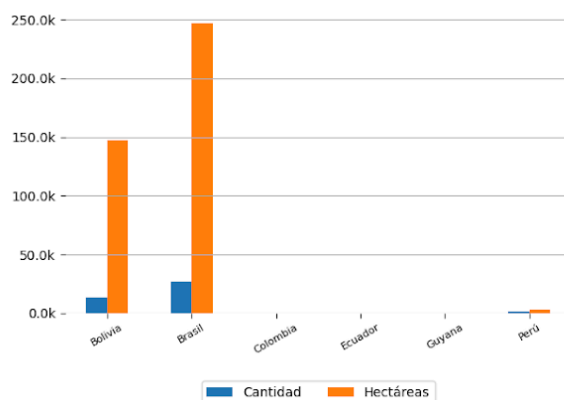
Hectáreas (miles) de área proyectada afectadas por nuevos eventos por País el día 30/07/24



Número de eventos de Incendios-Quemas durante los últimos 12 meses



Número de eventos de Incendios-Quemas en los PM durante el mes de 7-2024



10 ÁREAS NATURALES PROTEGIDAS MÁS AFECTADAS

- Parque Estadual De Guajará-Mirim - Brasil
- Reserva De Desenvolvimento Sustentável Do Juma - Brasil
- Área De Proteção Ambiental Do Tapajós - Brasil
- Floresta Nacional De Urupadi, Parque Nacional Do Acari - Brasil
- Parque Estadual De Guajará-Mirim - Brasil
- Parque Estadual De Guajará-Mirim - Brasil
- Área De Proteção Ambiental Triunfo Do Xingu - Brasil
- Área De Proteção Ambiental Do Tapajós - Brasil
- Área De Proteção Ambiental Do Tapajós - Brasil
- Floresta Nacional Do Jamanxim - Brasil

10 TERRITORIOS INDÍGENAS MÁS AFECTADOS

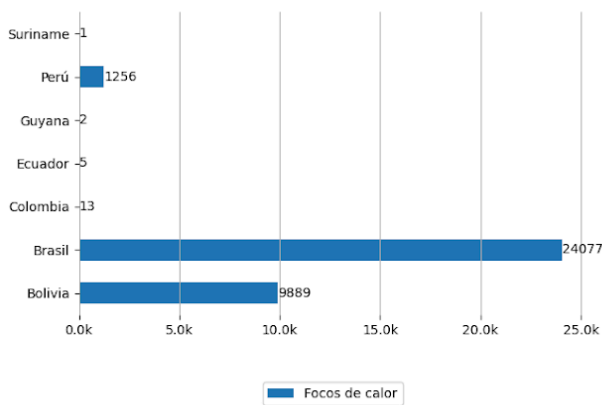
- Karipuna - Brasil
- Apiaka/Kayabi - Brasil
- Sai-Cinza, Munduruku - Brasil
- Kayapó - Brasil
- Kraolandia - Brasil
- Munduruku - Brasil
- Munduruku - Brasil
- Rodeador - Brasil
- Apyterewa - Brasil



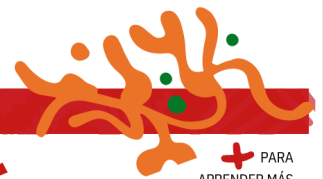
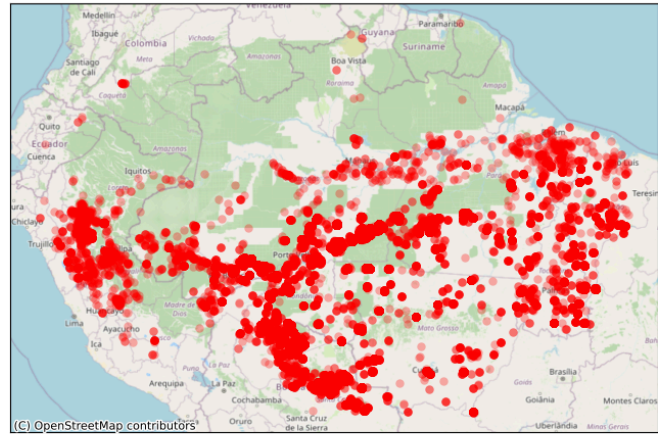
Focos de Calor

El siguiente reporte de Focos de Calor presenta información acerca de la detección satelital de variaciones en la temperatura de la superficie terrestre en el territorio Amazónico, con alta probabilidad de corresponder a Incendios o

Focos de Calor por País del día 29/07/2024



Mapa de Distribución de focos de calor detectados el día 29/07/2024



Pronósticos en la Región

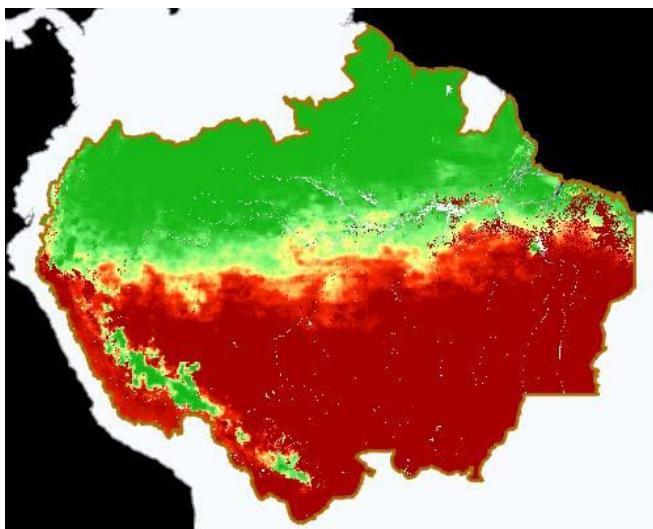
PARA APRENDER MÁS



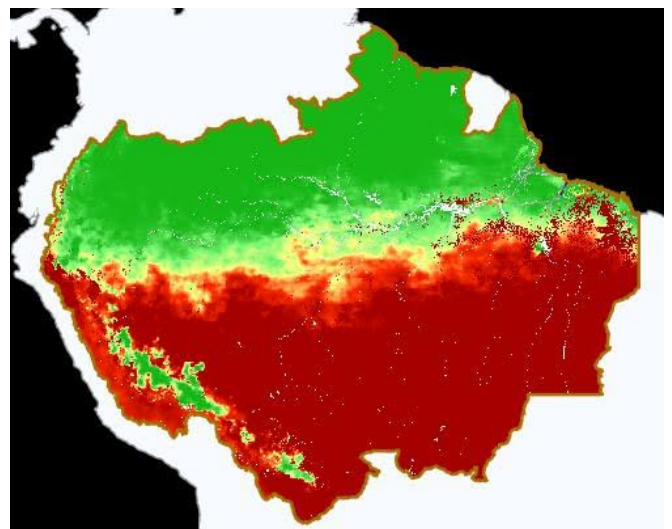
Riesgo de Incendios

Pronósticos de Riesgo de Fuego con el corte amazónico, los gráficos fueron obtenidos del Portal do Programa Queimadas do INPE

Pronóstico de Riesgo de Fuego del día 31/07/2024



Pronóstico de Riesgo de Fuego para el día 03/08/2024



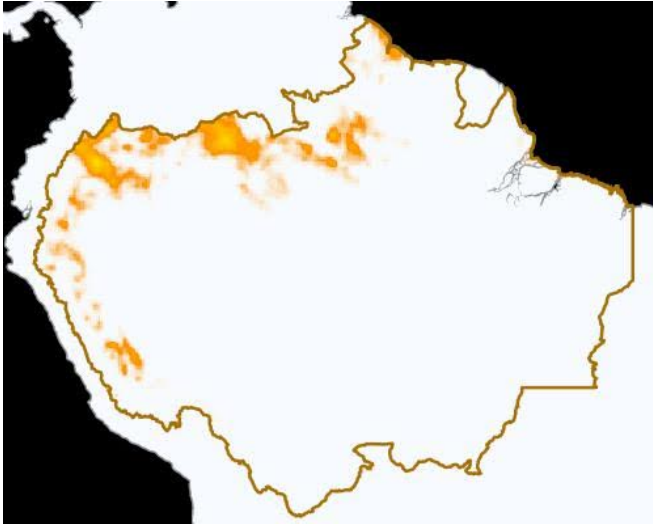
Legenda



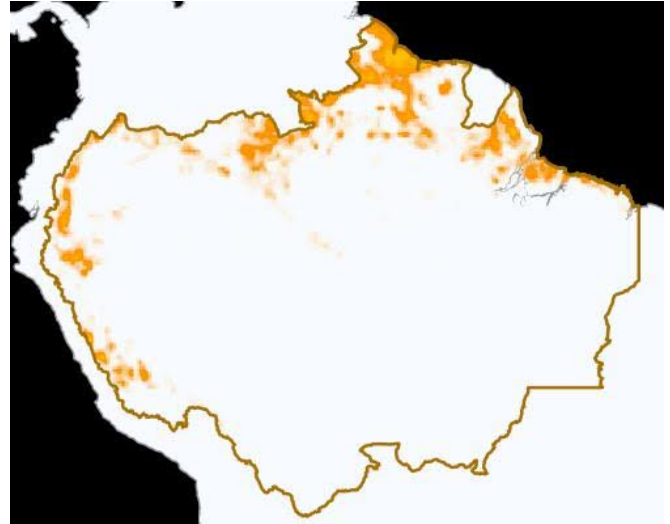
Precipitación

Pronósticos de Precipitación con el corte amazónico, los gráficos fueron obtenidos del Portal do Programa Queimadas do INPE

Pronósticos de Precipitación del día 31/07/2024



Pronósticos de Precipitación para el día 03/08/2024



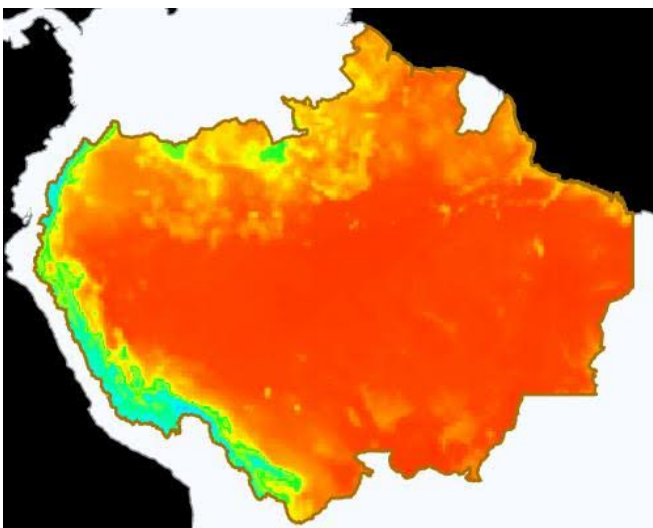
Leyenda



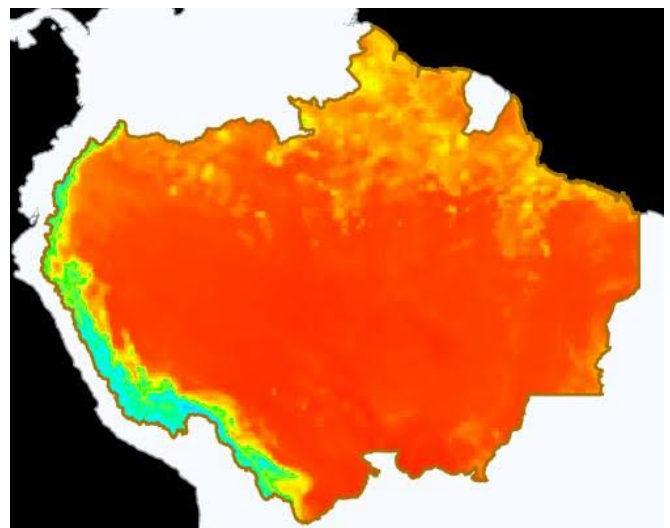
Temperatura Máxima

Pronósticos de Temperatura máxima con el corte amazónico, los gráficos fueron obtenidos del Portal do Programa Queimadas do INPE

Pronóstico de Temperatura Máxima del día 31/07/2024



Pronóstico de Temperatura Máxima para el día 03/08/2024



Leyenda





Eventos de Incendios Transfronterizos en los PM



Eventos de Incendios-Quemas activos cerca al límite de frontera el día 30/07/2024 (1 km de distancia)

ID del evento	Municipio	País próximo	Distancia aproximada en Km	Área afectada aprox. en hectáreas (miles)	Ver
4593837	Vaca Díez - Bolivia	Brasil	0.85	24.51	Ver
4624482	Guajará-Mirim - Brasil	Bolivia	0.6	1.45	Ver
4616912	Iténez - Bolivia	Brasil	0.89	2.4	Ver
4627767	Cáceres - Brasil	Bolivia	0.07	2.66	Ver

Eventos de Incendios-Quemas activos sobre el límite de frontera el día 30/07/2024

ID del evento	Municipio	País frontera	Distancia aproximada en Km	Área afectada aprox. en hectáreas (miles)	Ver
4560448	Cáceres - Brasil	Bolivia	Sobre Frontera	296.47	Ver
4595840	Cáceres - Brasil	Bolivia	Sobre Frontera	6.37	Ver
4598770	José Miguel de Velasco - Bolivia	Brasil	Sobre Frontera	30.24	Ver
4613507	Iténez - Bolivia	Brasil	Sobre Frontera	2.67	Ver
4604097	Mamoré - Bolivia	Brasil	Sobre Frontera	29.44	Ver
4632175	José Miguel de Velasco - Bolivia	Brasil	Sobre Frontera	1.13	Ver



Clipping de Incendios



Resumen de reportes periodísticos de distintos medios de prensa de los Países Miembros

BOLIVIA

- Los incendios siguen devorando bosques. -Fuente: Diario El Potosí ([ver](#))
- Bolivia: Incendios Forestales - Flash Update N°1 (Al 29 de julio 2024). -Fuente: OCHA Services ([ver](#))
- Santa Cruz: luchan por aire y tierra; se calcinaron 445 mil hectáreas. -Fuente: Diario Opinión ([ver](#))

- Santa Cruz concentra 25 incendios activos y casi 6.000 focos de calor. -Fuente: El Deber ([ver](#))

BRASIL

- Sobe para 12 o número de incêndios florestais combatidos em Mato Grosso nesta terça-feira, 30. -Fuente: Única News ([ver](#))
- Incêndios provocaram 18 mil interrupções de energia elétrica. -Fuente: Misto Brasil ([ver](#))
- Novo Relatório do MPMS: incêndios no Pantanal da primeira quinzena de julho foram vistoriados em menos de uma semana. -Fuente: Correio de Corumbá ([ver](#))
- Amazônia registra recorde de incêndios em duas décadas. -Fuente: Diário do Poder ([ver](#))

PERÚ

- Áncash: incendio destruye 5 hectáreas de pastizales y arbustos en la provincia de Huaraz. -Fuente: RSD Noticias ([ver](#))
- Cusco reporta más de 90 incendios forestales en 2024. -Fuente: [realidad.pe](#) ([ver](#))
- INDECI recomienda medidas de preparación ante condiciones atmosféricas de incendios forestales. -Fuente: Módulo de Prensa-COEN ([ver](#))
- Incendios forestales en Cusco: controlan fuego que afectó el distrito de Huarocondo por 3 días seguidos. -Fuente: infobae ([ver](#))

[VER DASHBOARD DE INCENDIOS DEL ORA](#)

[VER LISTA DE BOLETINES](#)

