






Actualizado al **30/09/2024** , **23:05** hora estándar de Brasilia

- Número de eventos de Incendios-Quemas Activos en la Amazonía: **2520**
- Hectáreas (miles) afectadas por eventos de Incendios-Quemas Activos en la Amazonía: **146 003.17**

Fuente de Datos:

- Centro Gestor e Operacional do Sistema de Proteção da Amazônia (CENSIPAM) 
- Instituto Nacional de Pesquisas Espaciales de Brasil (INPE) 
- Administración Nacional de Aeronáutica y el Espacio (NASA)  , a través de sus satélites:
 - AQUA y TERRA con sus sensores MODIS C6 (1 km por pixel).
 - S-NPP con sus sensores VIIRS (375 metros por pixel).
 - NOAA-20 con sus sensores VIIRS (375 metros por pixel).

Elaboración: ORA / OTCA 2024

¿Qué es un evento de incendio?

Un "evento de incendio" se define como un 'geo-objeto' formado por el agrupamiento de focos de calor, a partir de las detecciones de los satélites en órbita polar. **Fuente** : [Painel do Fogo - FAQ CENSIPAM](#)



De acuerdo a los datos del "Panel del Fuego" facilitados por el CENSIPAM, el día 30 de septiembre (23:01 p.m. de Brasilia), sobre el territorio de la Amazonía, se han registrado como "activos" a 2524 eventos de fuego, que representa una reducción del 22,3% respecto al día anterior. Así mismo el área proyectada o de influencia es de 146 000 000 hectáreas.

De estos eventos de fuego el 64,1 % están ubicados sobre territorio de Brasil, el 27,7% sobre Bolivia, el 6,7% sobre el territorio de Perú y el restante 1,5% sobre los territorios de Colombia, Ecuador, Guyana y Surinam. Así mismo, no se han registrado incendios sobre el territorio de Venezuela.

Así mismo, se ha identificado 03 eventos de fuego activos próximos a línea de frontera (hasta 1 km de distancia desde los límites territoriales hacia el interior de cada país), y 08 eventos activos sobre la línea de frontera, los 11 eventos de incendios tranfronterizos están localizados entre Bolivia, Brasil y Perú.

Además, es pertinente mencionar que al menos el 10.7% de estos eventos están desplegados sobre Áreas Naturales Protegidas (ANP). A la vez, es importante indicar que aproximadamente el 9.6% de eventos de



MdE MIF

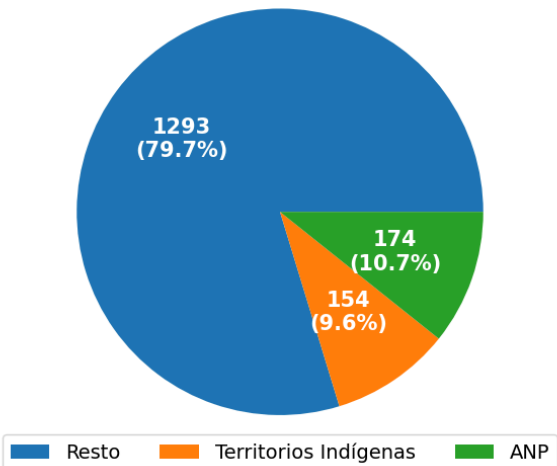
Memorandum de Entendimiento de Cooperación y Asistencia Mutua para el Manejo Integral del Fuego entre los PM de la OTCA



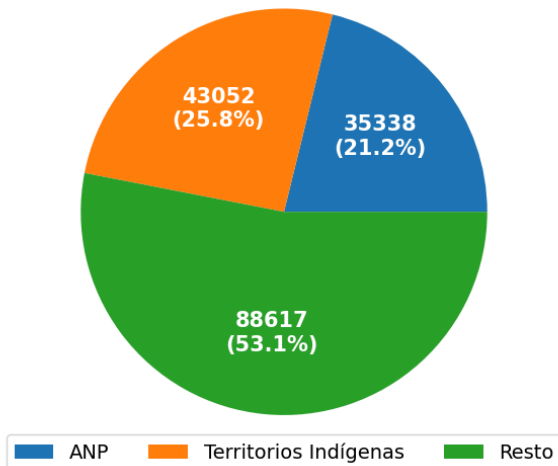
incendio se localizan sobre Territorios Indígenas.

Eventos de Incendios-Quemas activos el día 30/09/2024

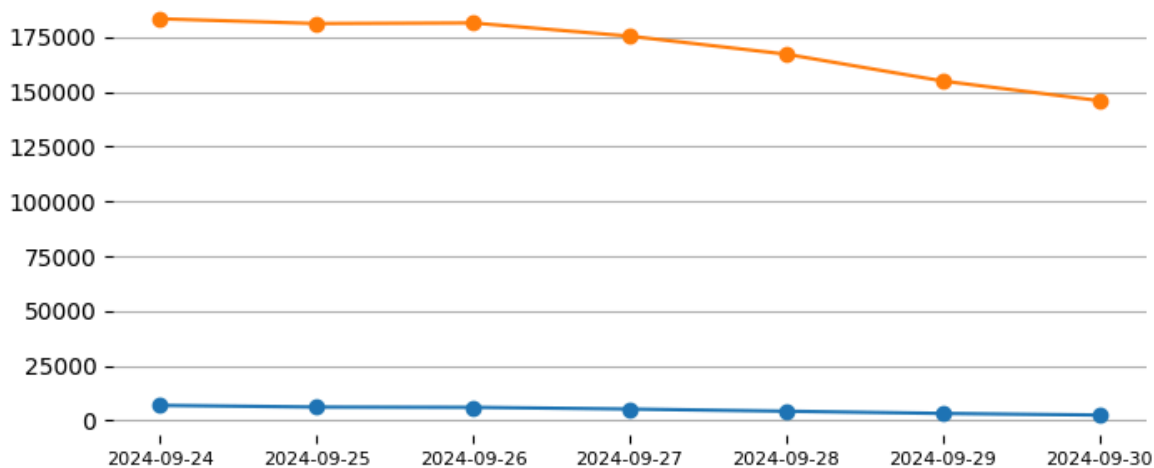
Número de eventos



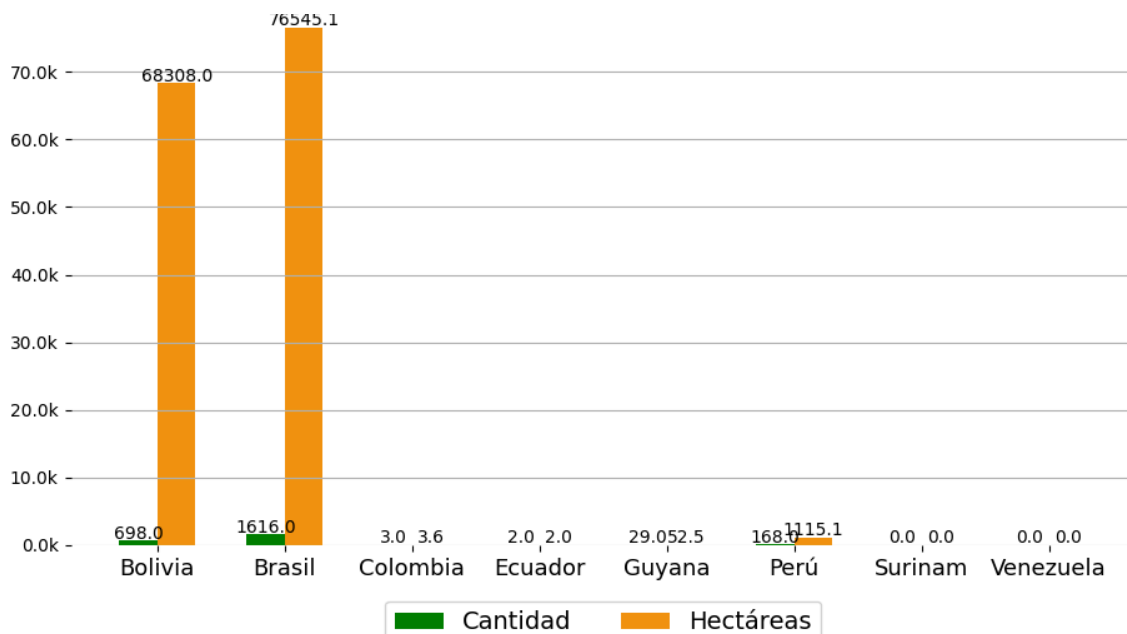
Número de hectáreas (miles) de área proyectada o de influencia



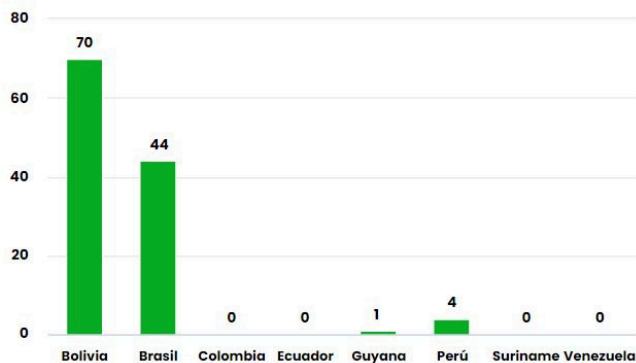
Eventos de Incendios- Quemas activos en la última semana



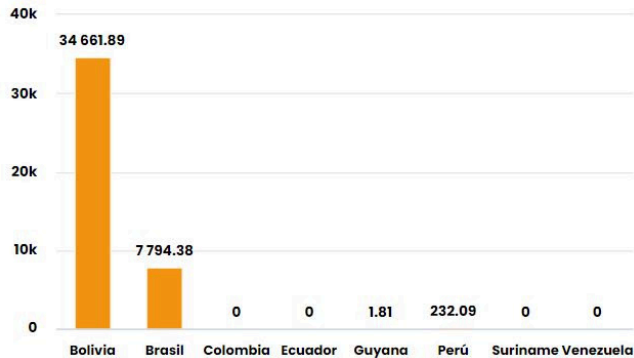
Número de Eventos de incendio-quemada y cantidad de Hectáreas afectadas por País el día: 30/09/2024



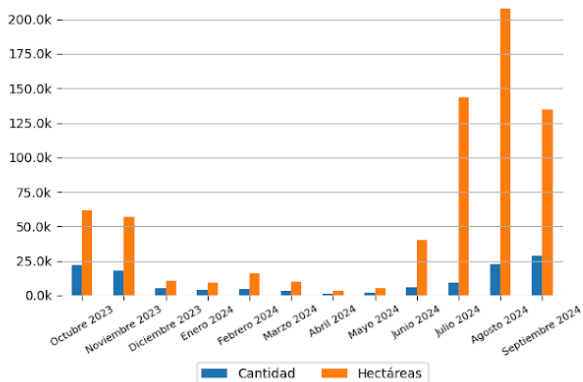
Número de nuevos eventos de Incendios-Quemas activados por País el día 30/09/24



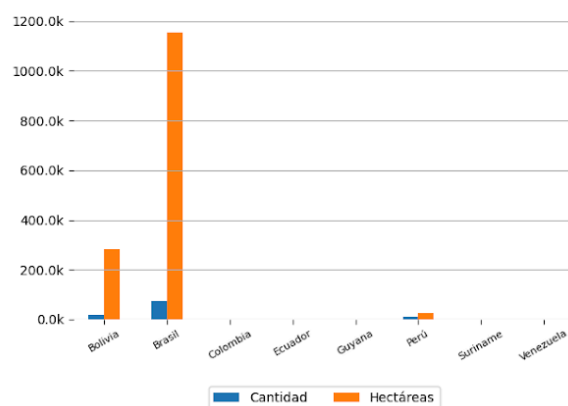
Hectáreas (miles) de área proyectada afectadas por nuevos eventos por País el día 30/09/24



Número de eventos de Incendios-Quemas durante los últimos 12 meses



Número de eventos de Incendios-Quemas en los PM durante el mes de 9-2024



10 ÁREAS NATURALES PROTEGIDAS MÁS AFECTADAS

- Parque Estadual Do Guirá - Brasil
- Reserva Biológica Nascentes Serra Do Cachimbo - Brasil
- Reserva Particular Do Patrimônio Natural Poleiro Grande - Brasil
- Parque Nacional Do Araguaia - Brasil
- Reserva Particular Do Patrimônio Natural Bico Do Javaés, Parque Nacional Do Araguaia - Brasil
- Estação Ecológica De Taiamã - Brasil
- Estação Ecológica Da Serra Das Araras - Brasil
- Parque Estadual Do Araguaia - Brasil
- Parque Nacional Do Jamanxim, Floresta Nacional Altamira - Brasil
- Área De Proteção Ambiental Ilha Do Bananal/Cantão, Parque Nacional Do Araguaia - Brasil

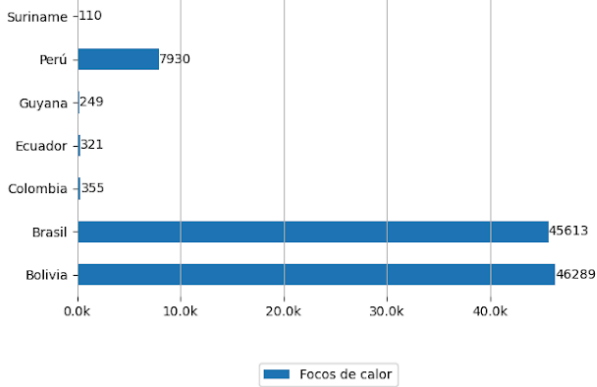
10 TERRITORIOS INDÍGENAS MÁS AFECTADOS

- Guató - Brasil
- Kayapó - Brasil
- Menkragnoti - Brasil
- Perigara, Baía dos Guató - Brasil
- Inawebohona, Parque do Araguaia - Brasil
- Parque do Araguaia, Utaria Wyhyna/Iròdu Iràna, Inawebohona, Krahó-Kanela - Brasil
- Urubu Branco - Brasil
- Parque do Araguaia - Brasil
- Menkragnoti, Capoto/Jarina - Brasil
- Tapirapé/Karajá, Parque do Araguaia - Brasil

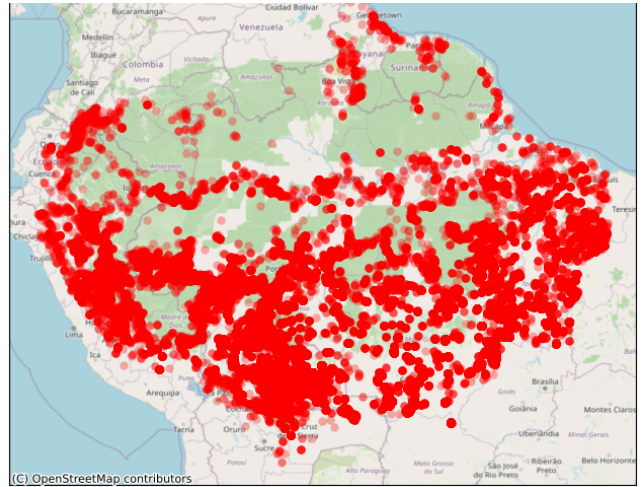


El siguiente reporte de Focos de Calor presenta información acerca de la detección satelital de variaciones en la temperatura de la superficie terrestre en el territorio Amazónico, con alta probabilidad de corresponder a Incendios o Quemadas. Estos datos son obtenidos del portal de Datos abiertos del INPE

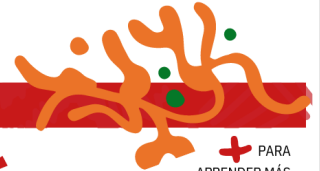
Focos de Calor por País del día 29/09/2024



Mapa de Distribución de focos de calor detectados el día 29/09/2024



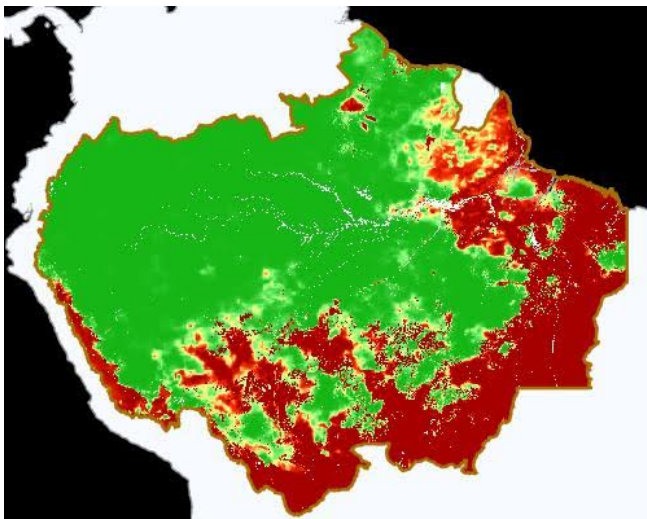
Pronósticos en la Región



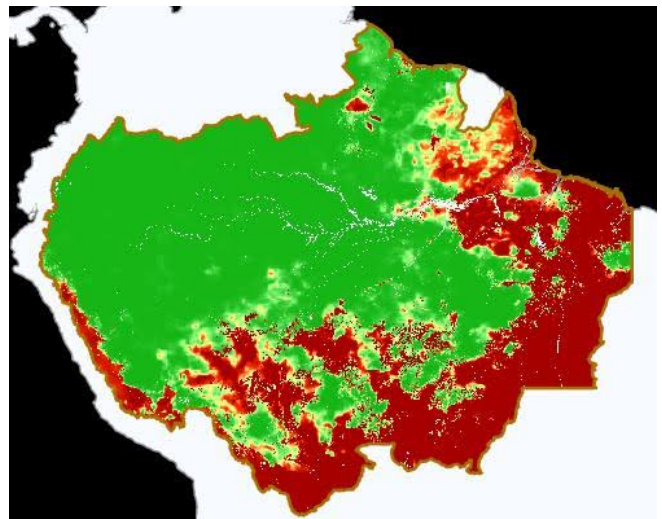
Riesgo de Incendios

Pronósticos de Riesgo de Fuego con el corte amazónico, los gráficos fueron obtenidos del Portal do Programa Queimadas do INPE

Pronóstico de Riesgo de Fuego del día 01/10/2024



Pronóstico de Riesgo de Fuego para el día 04/10/2024



Leyenda

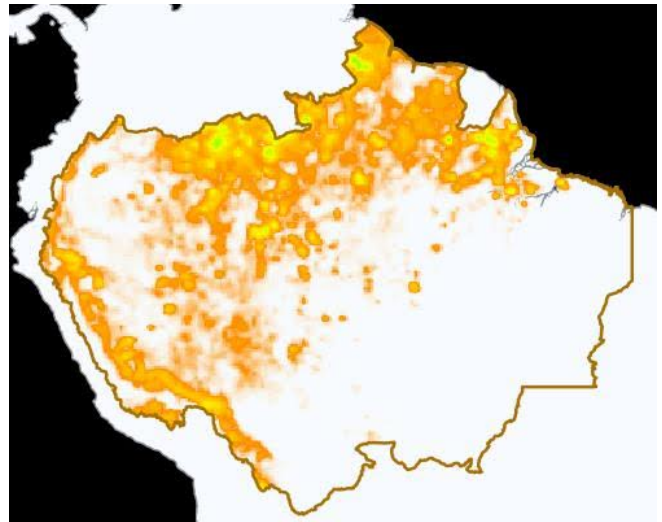
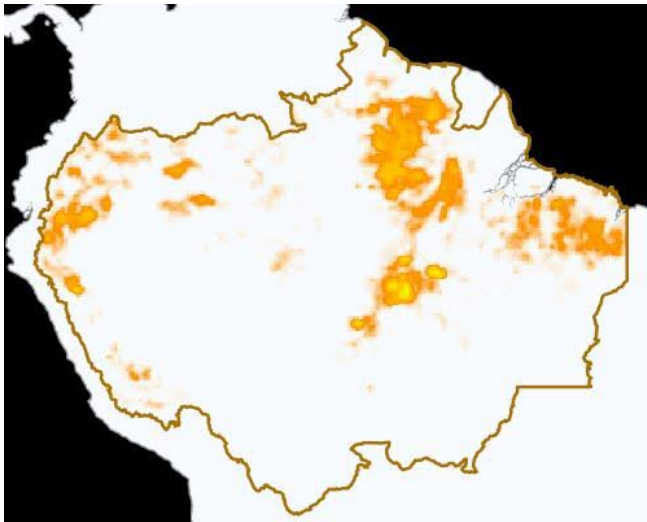


Precipitación

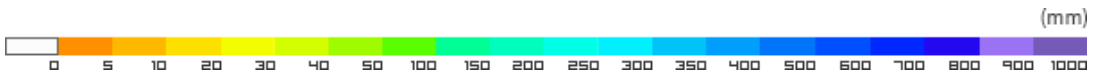
Pronósticos de Precipitación con el corte amazónico, los gráficos fueron obtenidos del Portal do Programa Queimadas do INPE

Pronósticos de Precipitación del día 01/10/2024

Pronósticos de Precipitación para el día 04/10/2024



Leyenda

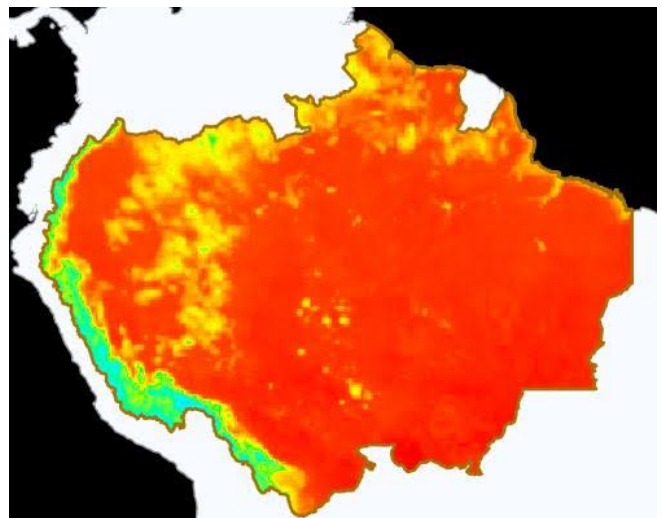
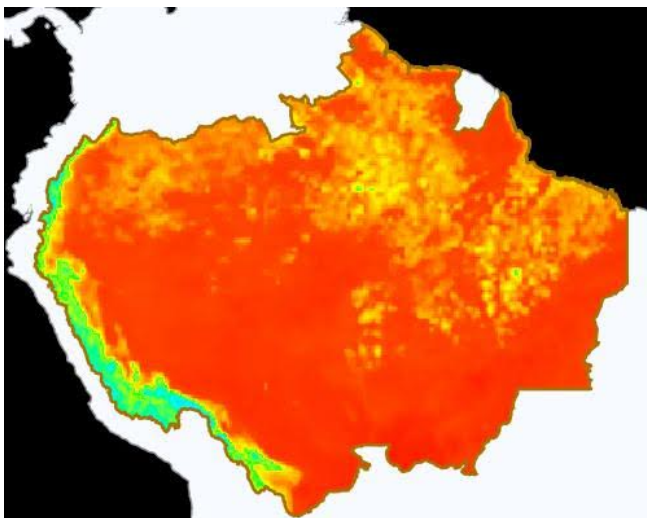


Temperatura Máxima

Pronósticos de Temperatura máxima con el corte amazónico, los gráficos fueron obtenidos del Portal do Programa Queimadas do INPE

Pronóstico de Temperatura Máxima del día 01/10/2024

Pronóstico de Temperatura Máxima para el día 04/10/2024





Eventos de Incendios Transfronterizos en los PM



Eventos de Incendios-Quemas activos cerca al límite de frontera el día 30/09/2024 (1 km de distancia)

ID del evento	Municipio	País próximo	Distancia aproximada en Km	Área afectada aprox. en hectáreas (miles)	Ver
4915205	Tahuamanu - Perú	Bolivia	0.87	5.92	Ver
4930551	Iténez - Bolivia	Brasil	0.35	5.06	Ver
4940186	Iténez - Bolivia	Brasil	0.95	1.36	Ver

Eventos de Incendios-Quemas activos sobre el límite de frontera el día 30/09/2024

ID del evento	Municipio	País frontera	Distancia aproximada en Km	Área afectada aprox. en hectáreas (miles)	Ver
4568388	José Miguel de Velasco - Bolivia	Brasil	Sobre Frontera	21828.79	Ver
4584327	José Miguel de Velasco - Bolivia	Brasil	Sobre Frontera	15472.22	Ver
4652725	Cáceres - Brasil	Bolivia	Sobre Frontera	4142.5	Ver
4736806	Iténez - Bolivia	Brasil	Sobre Frontera	154.4	Ver
4849717	Pimenteiras do Oeste - Brasil	Bolivia	Sobre Frontera	42.49	Ver
4861425	Cabixi - Brasil	Bolivia	Sobre Frontera	30.91	Ver
4933546	Iténez - Bolivia	Brasil	Sobre Frontera	4.85	Ver
4930538	Iténez - Bolivia	Brasil	Sobre Frontera	4.53	Ver



Clipping de Incendios



Resumen de reportes periodísticos de distintos medios de prensa de los Países Miembros

BOLIVIA

- Bolivia declara “desastre nacional” por la magnitud de los incendios forestales. -Fuente: Agencia EFE ([ver](#))
- Bolivia: más de 7 millones de hectáreas incendiadas en Santa Cruz, el mayor desastre ambiental de la región. -Fuente: France24 ([ver](#))
- El fuego devora Sudamérica y dispara las emisiones de efecto invernadero a cifras récord. -Fuente: Diario El País ([ver](#))
- El Gobierno no declara desastre nacional por incendios para no invertir presupuesto, según Morales. -Fuente: La Razón ([ver](#))

BRASIL

- Queimadas em setembro no país é 30% maior que a média do mês; Focos em 2024 baterá recorde desde 2010. -Fuente: Agência Brasil ([ver](#))
- Registro de queimadas em setembro é 30% maior que a média do mês. -Fuente: Agência Brasil ([ver](#))
- São Paulo e Mato Grosso lideram prejuízos no agronegócio por queimadas . -Fuente: CNN Brasil ([ver](#))
- Agosto e setembro de 2024 são meses com mais registros de focos de incêndio em SP desde 1998. -Fuente: Globo Notícias ([ver](#))

PERÚ

- Indeci: se reportan 20 incendios forestales activos y 29 controlados en 10 regiones. - Fuente: Diario Gestión ([ver](#))
- Porque mudos están: Menos del 1% se destina para prevención de incendios forestales. - Fuente: Diario Gestión ([ver](#))
- Amazonas: cuatro incendios forestales quedan extinguidos por lluvias. -Fuente: Diario Perú21 ([ver](#))
- Al menos cinco incendios forestales extinguidos por lluvias y ocho por brigadas en Perú. - Fuente: infobae ([ver](#))

[VER DASHBOARD DE INCENDIOS DEL ORA](#)

[VER LISTA DE BOLETINES](#)

