



ORA
OBSERVATORIO REGIONAL AMAZÓNICO

OTCA
Organización del Tratado
de Cooperación Amazónica

Monitoreo de Incendios y Quemas a Nivel de la Amazonía



MdE MIF




Memorando de Entendimiento de Cooperación y Asistencia Mutua para el Manejo Integral del Fuego entre los PM de la OTCA



Actualizado al **31/03/2024 , 23:01** hora estándar de Brasilia

- Número de eventos de Incendios-Quemas Activos en la Amazonía: **561**
- Hectáreas (miles) afectadas por eventos de Incendios-Quemas Activos en la Amazonía: **4358.85**

Fuente de Datos:

- Centro Gestor e Operacional do Sistema de Proteção da Amazônia (CENSIPAM) 
- Instituto Nacional de Pesquisas Espaciales de Brasil (INPE) 
- Administración Nacional de Aeronáutica y el Espacio (NASA)  , a través de sus satélites:
 - AQUA y TERRA con sus sensores MODIS C6 (1 km por pixel).
 - S-NPP con sus sensores VIIRS (375 metros por pixel).
 - NOAA-20 con sus sensores VIIRS (375 metros por pixel).

Elaboración: ORA / OTCA 2024

¿Qué es un evento de incendio?

Un "evento de incendio" se define como un 'geo-objeto' formado por el agrupamiento de focos de calor, a partir de las detecciones de los satélites en órbita polar. **Fuente** : [Painel do Fogo - FAQ CENSIPAM](#)



De acuerdo a los datos del "Panel del Fuego" facilitados por el CENSIPAM, el día 31 de marzo (23:01 p.m. de Brasilia), sobre el territorio de la Amazonía, se han registrado como "activos" a 561 eventos de fuego, que representa el incremento del 10.2% respecto al día anterior. Así mismo el área proyectada o de influencia es de 4 300 000 hectáreas.

De estos eventos de fuego el 51.8% están ubicados sobre territorio de Guyana, el 26% sobre Guyana, el 9% sobre Bolivia, el 8.9% sobre Surinam, así mismo, el número de eventos de fuego correspondientes a Colombia, Perú y Venezuela en sumatoria corresponde al 4% restante. A la vez es importante indicar que no se han

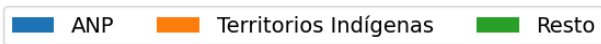
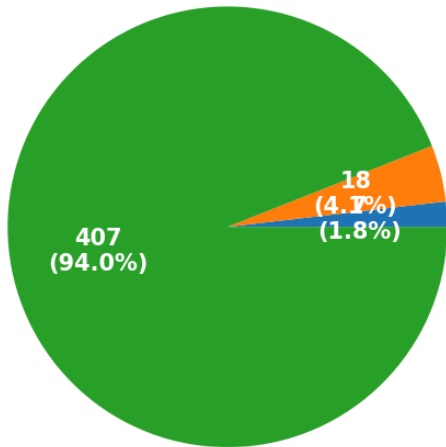
registrado eventos de fuego en el territorio de Ecuador. Cabe resaltar que son muy pocas ocasiones donde Guyana registra mayores eventos de fuego que el resto de los países.

Así mismo, se han identificado 05 eventos de fuego, de los cuales 04 evento activo se encuentra próximo a líneas de frontera (hasta 1 km de distancia desde los límites territoriales hacia el interior de cada país) y 01 evento activo se encuentra sobre la línea de frontera entre los países de Guayana, Venezuela y Suriname.

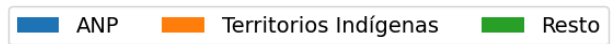
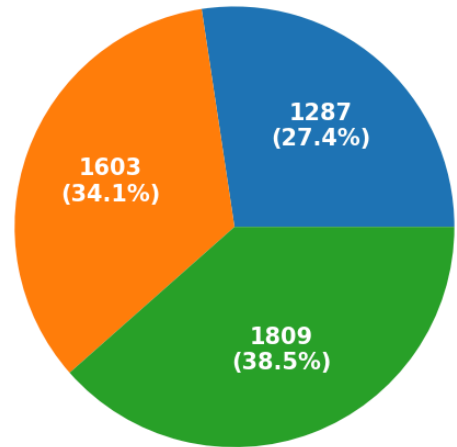
Además, es pertinente mencionar que al menos el 1.84% de estos eventos están desplegados sobre Áreas Naturales Protegidas (ANP). A la vez, es importante indicar que aproximadamente el 4.15% de eventos de incendio se localizan sobre Territorios Indígenas.

Eventos de Incendios-Quemas activos el día 31/03/2024

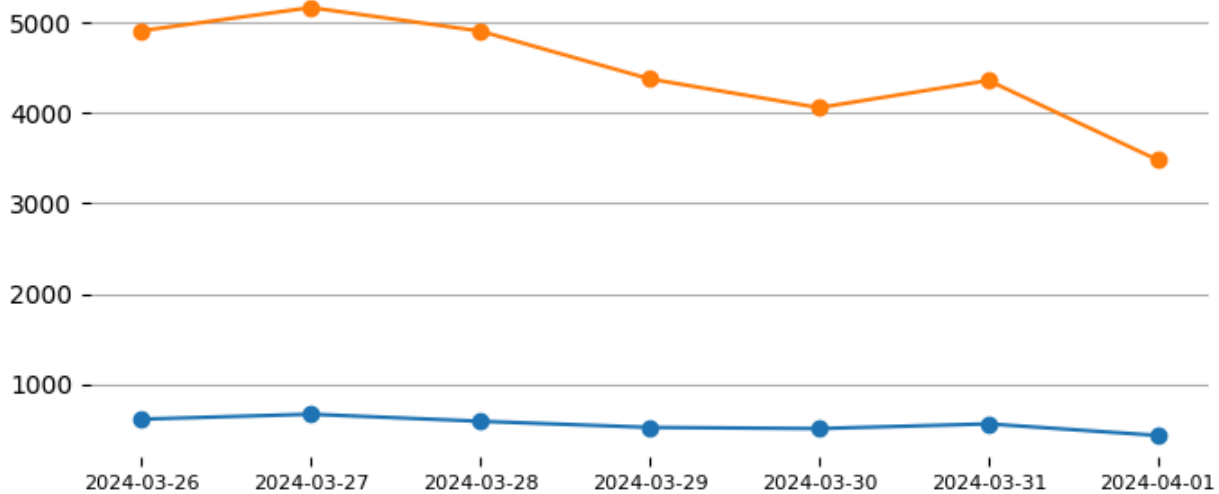
Número de eventos



Número de hectáreas (miles) de área proyectada o de influencia

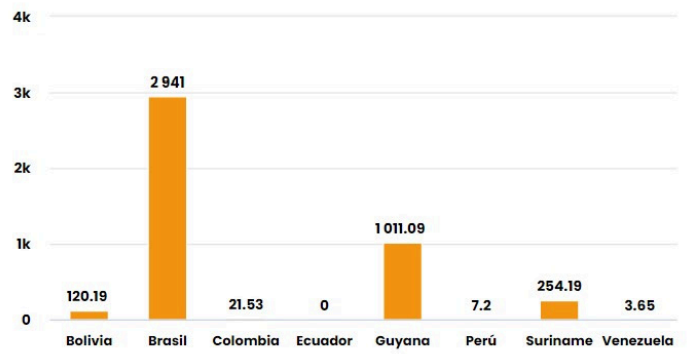
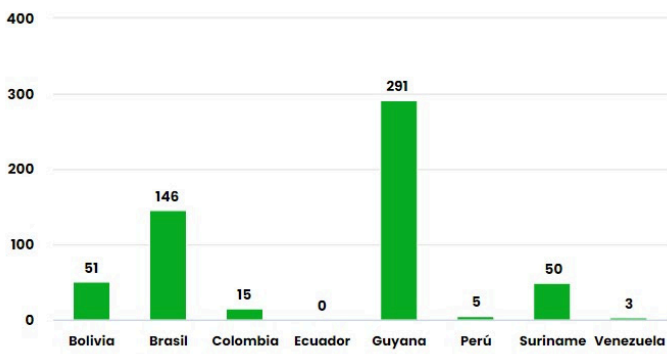


Eventos de Incendios- Quemas activos en la última semana



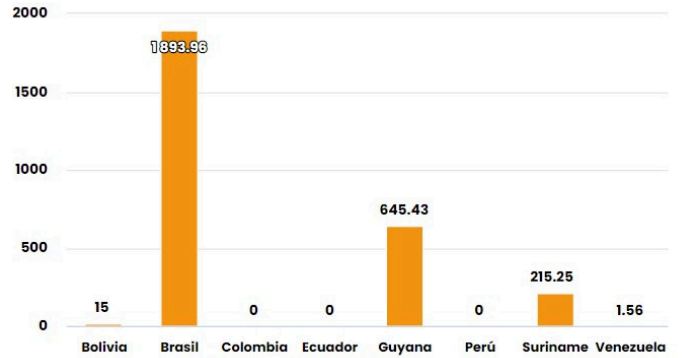
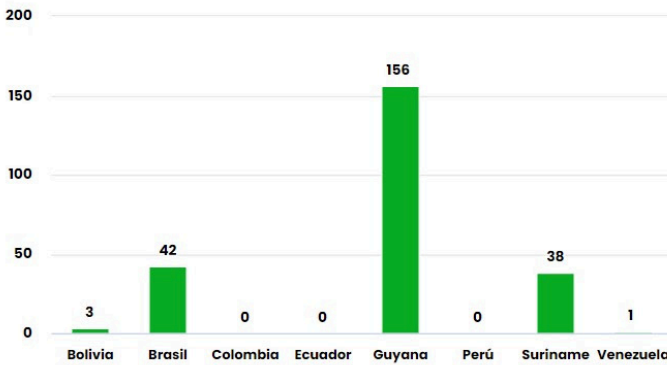
Total de eventos de Incendios-Quemas por País el día 31/03/24

Número de hectáreas (miles) afectadas por País Miembro el día 31/03/24



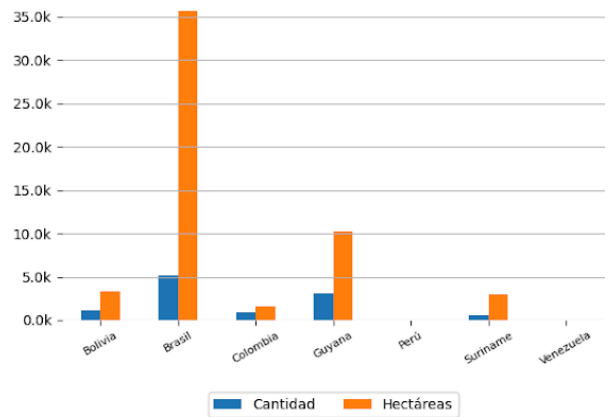
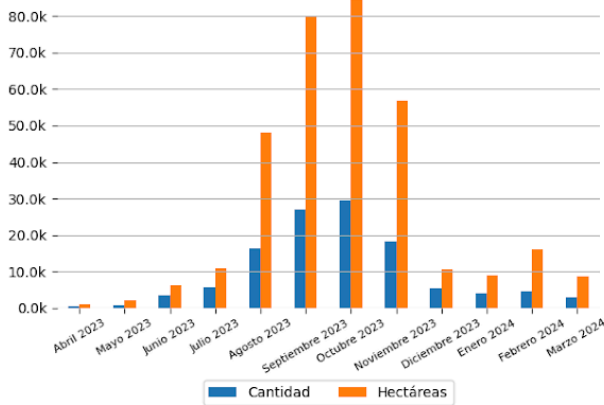
Número de nuevos eventos de Incendios-Quemas activados por País el día 31/03/24

Hectáreas (miles) de área proyectada afectadas por nuevos eventos por País el día 31/03/24



Número de eventos de Incendios-Quemas durante los últimos 12 meses

Número de eventos de Incendios-Quemas en los PM durante el mes de 3-2024



10 ÁREAS NATURALES PROTEGIDAS MÁS AFECTADAS

- Floresta Nacional De Roraima - Brasil
- Parque Nacional Viruá - Brasil
- Area De Protecao Ambiental Xeriuini - Brasil
- Area De Protecao Ambiental Xeriuini - Brasil
- Area De Protecao Ambiental Xeriuini - Brasil
- Area De Protecao Ambiental Xeriuini - Brasil
- Estação Ecológica De Niquiá - Brasil
- Estação Ecológica De Niquiá - Brasil

10 TERRITORIOS INDÍGENAS MÁS AFECTADOS

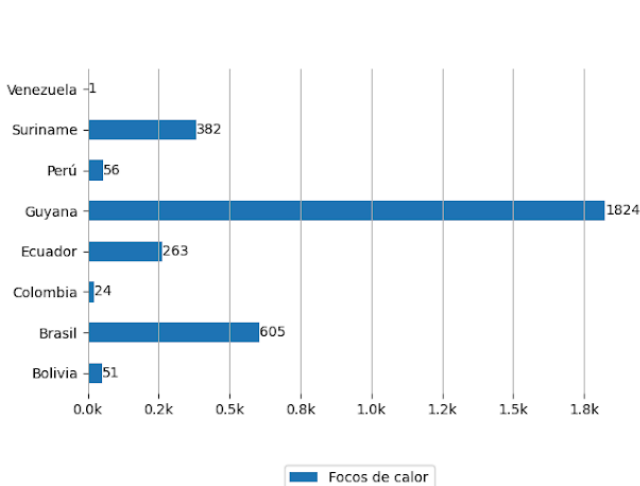
- Yanomami - Brasil
- Malacacheta - Brasil
- Yanomami - Brasil
- Yanomami - Brasil
- Raposa Serra do Sol - Brasil
- Raposa Serra do Sol - Brasil
- Tabalascada, Malacacheta - Brasil
- Raposa Serra do Sol - Brasil
- Yanomami - Brasil
- Yanomami - Brasil



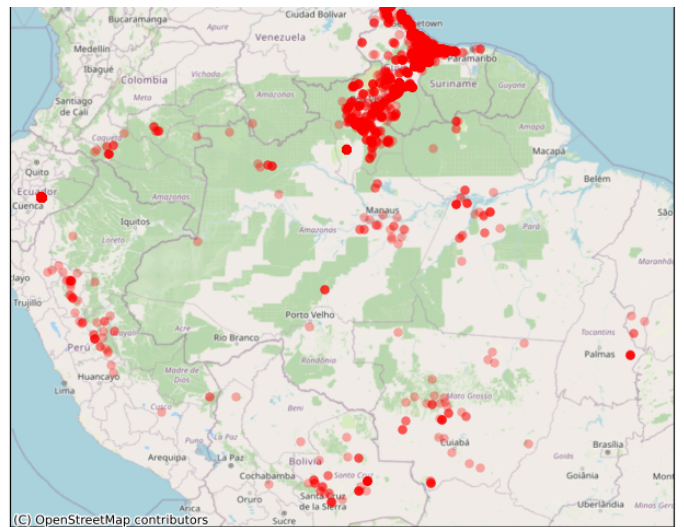
Focos de Calor

El siguiente reporte de Focos de Calor presenta información acerca de la detección satelital de variaciones en la temperatura de la superficie terrestre en el territorio Amazónico, con alta probabilidad de corresponder a Incendios o Quemas. Estos datos son obtenidos del portal de Datos abiertos del INPE

Focos de Calor por País del día 30/03/2024



Mapa de Distribución de focos de calor detectados el día 30/03/2024



Pronósticos en la Región

+ PARA
APRENDER MÁS

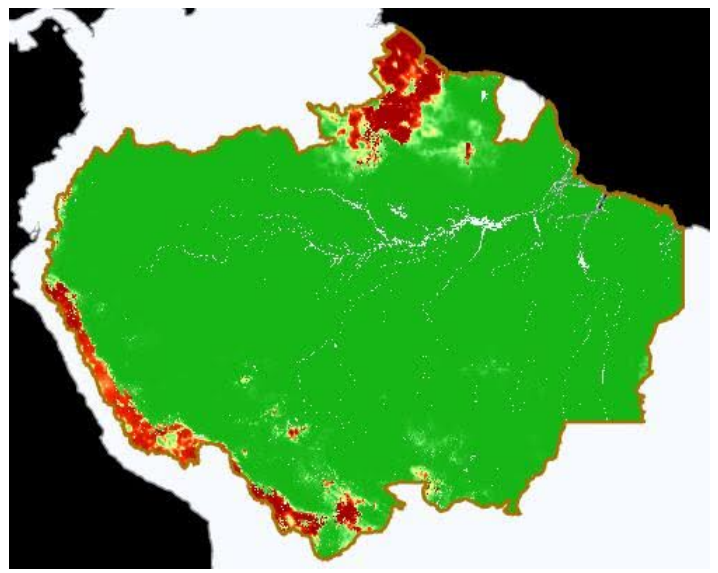
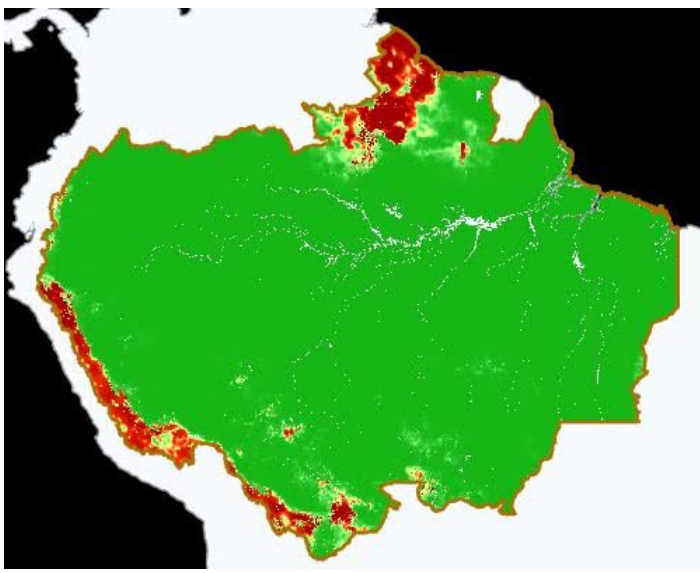


Riesgo de Incendios

Pronósticos de Riesgo de Fuego con el corte amazónico, los gráficos fueron obtenidos del Portal do Programa Queimadas do INPE

Pronóstico de Riesgo de Fuego del día 31/03/2024

Pronóstico de Riesgo de Fuego para el día
03/04/2024



Leyenda

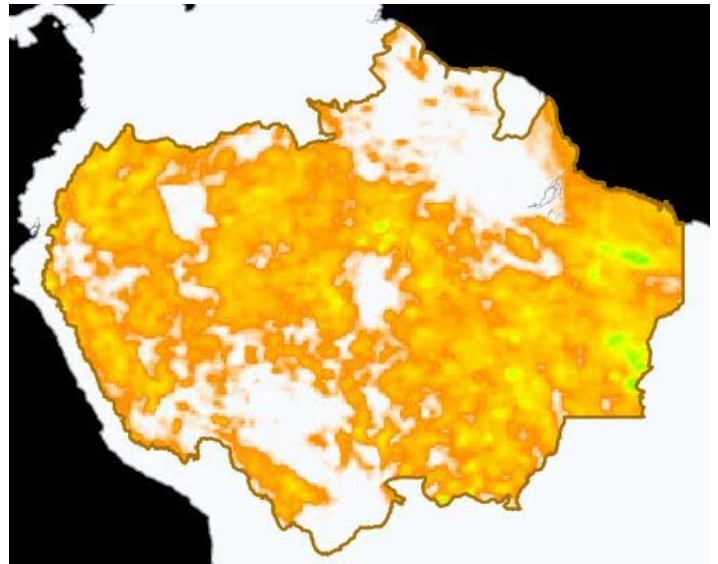
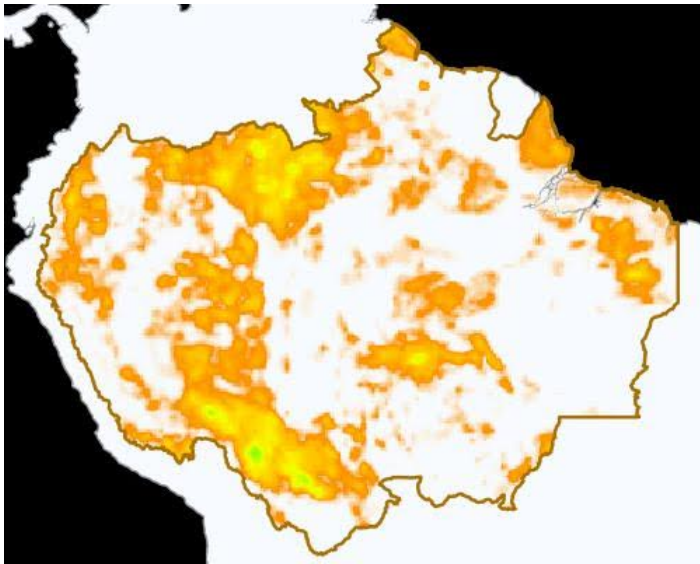


Precipitación

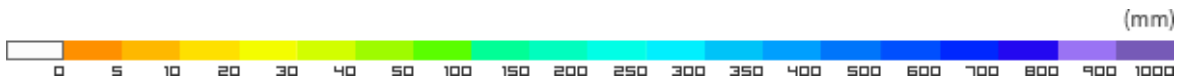
Pronósticos de Precipitación con el corte amazónico, los gráficos fueron obtenidos del Portal do Programa Queimadas do INPE

Pronósticos de Precipitación del día 31/03/2024

Pronósticos de Precipitación para el día 03/04/2024



Leyenda

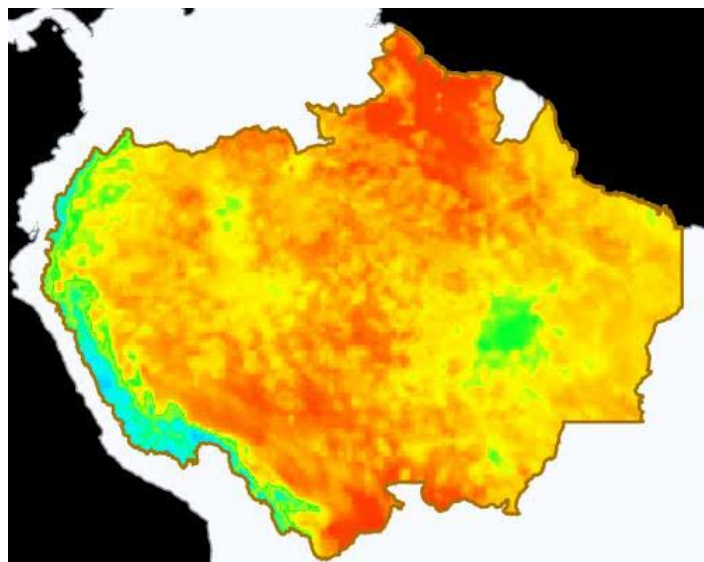
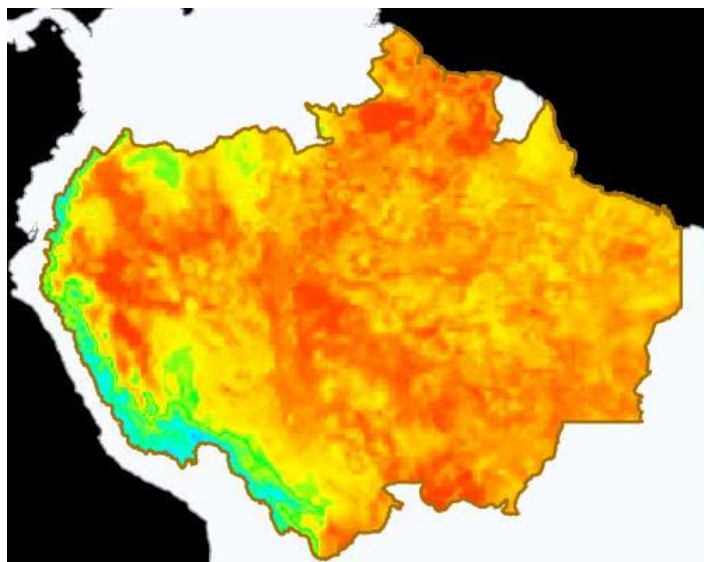


Temperatura Máxima

Pronósticos de Temperatura máxima con el corte amazónico, los gráficos fueron obtenidos del Portal do Programa Queimadas do INPE

Pronóstico de Temperatura Máxima del día
31/03/2024

Pronóstico de Temperatura Máxima para el día
03/04/2024



Leyenda



Eventos de Incendios Transfronterizos en los PM



Eventos de Incendios-Quemas activos cerca al límite de frontera el día 31/03/2024 (1 km de distancia)

ID del evento	Municipio	País próximo	Distancia aproximada en Km	Área afectada aprox. en hectáreas (miles)	Ver
4409922	Cuyuni Mazaruni Guyana	Venezuela	0.67	1.35	Ver
4410048	Mahaica Berbice Guyana	Suriname	0.91	1.34	Ver
4414496	Mahaica Berbice Guyana	Suriname	0.9	1.86	Ver
4425372	Mahaica Berbice Guyana	Suriname	0.6	2.92	Ver

Eventos de Incendios-Quemas activos sobre el límite de frontera el día 31/03/2024

ID del evento	Municipio	País frontera	Distancia aproximada en Km	Área afectada aprox. en hectáreas (miles)	Ver
4415298	Sifontes Venezuela	Guyana	Sobre Frontera	1.56	Ver



Clipping de Incendios



Resumen de reportes periodísticos de distintos medios de prensa de los Países Miembros

BRASIL

- Impactos da crise ambiental em Roraima. - Fuente: O Antagonista ([ver](#))
- Fumaça dentro das casas, escolas fechadas e sem previsão de retorno das aulas: o reflexo da estiagem e dos incêndios em comunidades indígenas em Roraima. - Fuente: Globo Jornal Nacional ([ver](#))
- Roraima concentra 40% dos focos de incêndio do país em 2024. - Fuente: Portal Giro Marília ([ver](#))
- Nuvens de fumaça prejudicam a saúde da população dos 15 municípios de Roraima. - Fuente: Globo Jornal Nacional ([ver](#))
- Fumaça de incêndio florestal encobre Boa Vista, em Roraima. - Fuente: uol Notícias ([ver](#))
- Roraima já acumula mais focos de incêndio neste ano do que em todo 2023. - Fuente: GLOBO PLAY JORNAL NACIONAL ([ver](#))

GUYANA

- Severe dry weather fueling wildfires across Guyana. - Source: Kaieteur News ([ver](#))
- Acrid smoke, fog continue to affect parts of the country. - Source: Stabroek News ([ver](#))
- Fires In Venezuela Bring Smoky Sunsets Across T&T, Guyana. - Source: Trinidad and Tobago Weather Center ([ver](#))

[VER DASHBOARD DE INCENDIOS DEL ORA](#)

