






Actualizado al **31/07/2024**, **23:05** hora estándar de Brasilia

- Número de eventos de Incendios-Quemas Activos en la Amazonía: **1843**
- Hectáreas (miles) afectadas por eventos de Incendios-Quemas Activos en la Amazonía: **13826.53**

### Fuente de Datos:

- Centro Gestor e Operacional do Sistema de Proteção da Amazônia (CENSIPAM) 
- Instituto Nacional de Pesquisas Espaciais de Brasil (INPE) 
- Administración Nacional de Aeronáutica y el Espacio (NASA)  , a través de sus satélites:
  - AQUA y TERRA con sus sensores MODIS C6 (1 km por pixel).
  - S-NPP con sus sensores VIIRS (375 metros por pixel).
  - NOAA-20 con sus sensores VIIRS (375 metros por pixel).

Elaboración: ORA / OTCA 2024

## MdE MIF

Memorando de Entendimiento de Cooperación y Asistencia Mutua para el Manejo Integral del Fuego entre los PM de la OTCA



### ¿Qué es un evento de incendio?

Un "evento de incendio" se define como un 'geo-objeto' formado por el agrupamiento de focos de calor, a partir de las detecciones de los satélites en órbita polar. **Fuente** : [Painel do Fogo - FAQ CENSIPAM](#)



De acuerdo a los datos del "Panel del Fuego" facilitados por el CENSIPAM, el día 31 de julio (23:01 p.m. de Brasilia), sobre el territorio de la Amazonía, se han registrado como "activos" a 1843 eventos de fuego, que representa un considerable incremento del 64,1% respecto al día anterior. Así mismo el área proyectada o de influencia es de 13 800 000 hectáreas.

De estos eventos de fuego el 64% están ubicados sobre territorio de Brasil, el 31,8% sobre Bolivia, y el restante 4,2% sobre el territorio de Perú. Así mismo, no se han registrado eventos de fuego sobre los territorios de Colombia, Ecuador, Guyana, Surinam y Venezuela.

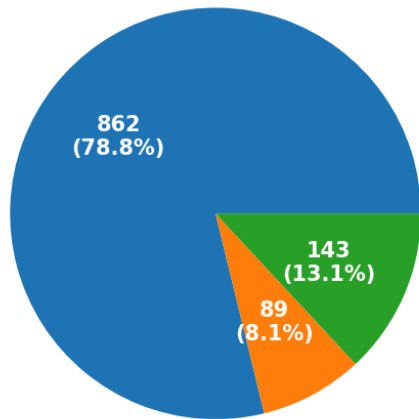
Así mismo, se ha identificado 07 eventos de fuego activos próximos a línea de frontera (hasta 1 km de distancia desde los límites territoriales hacia el interior de cada país), y 06 eventos activos sobre la línea de frontera, los 11 eventos de incendios tranfronterizos están localizados entre Bolivia, Brasil, Perú.

Además, es pertinente mencionar que al menos el 8.1% de estos eventos están desplegados sobre Áreas Naturales Protegidas (ANP). A la vez, es importante indicar que aproximadamente el 13.1% de eventos de

incendio se localizan sobre Territorios Indígenas.

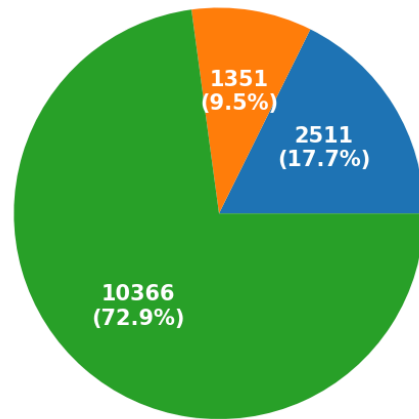
### Eventos de Incendios-Quemas activos el día 31/07/2024

Número de eventos



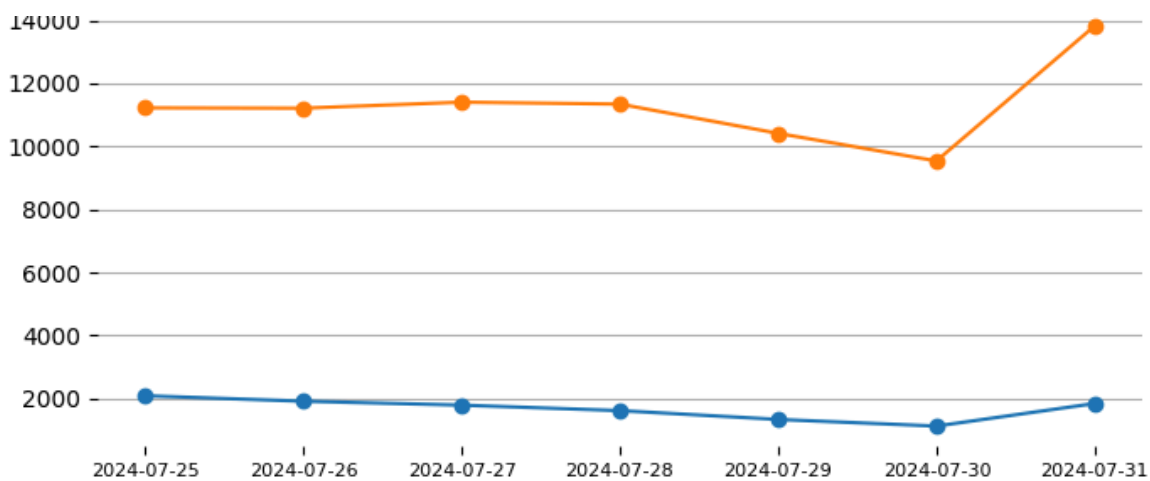
Resto ANP Territorios Indígenas

Número de hectáreas (miles) de área proyectada o de influencia

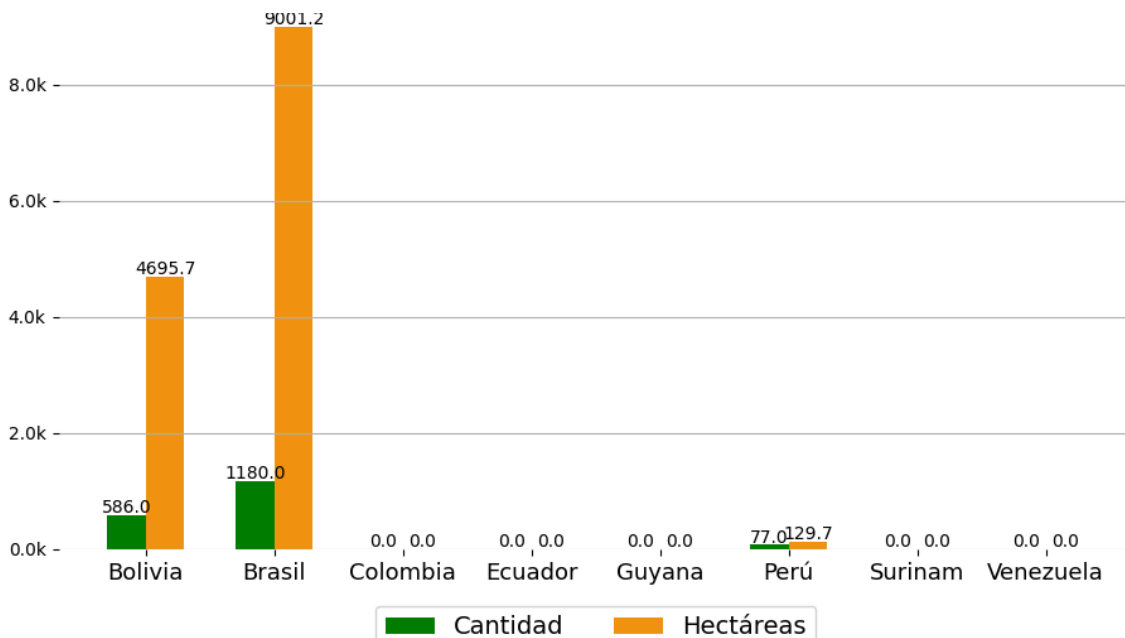


ANP Territorios Indígenas Resto

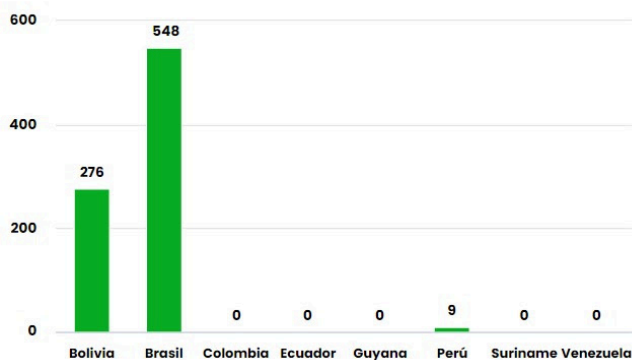
Eventos de Incendios- Quemas activos en la última semana



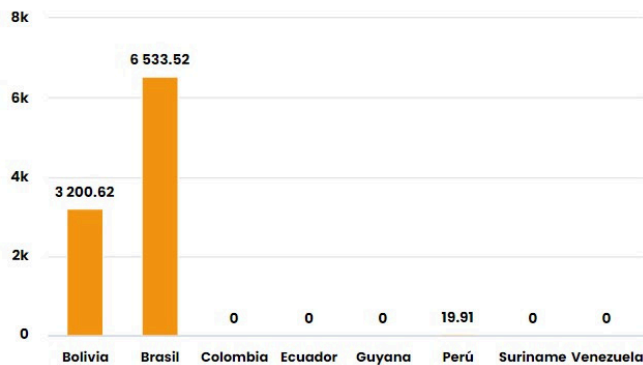
Número de Eventos de incendio-quemada y cantidad de Hectáreas afectadas por País el día: 31/07/2024



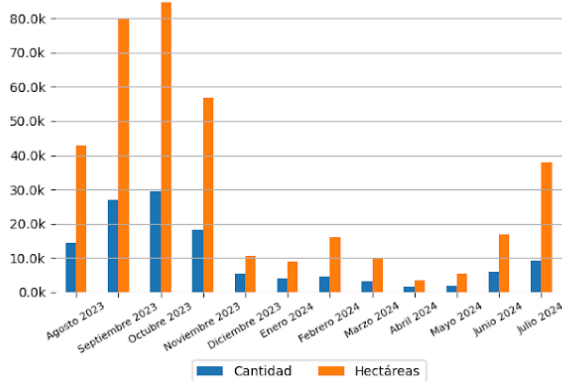
Número de nuevos eventos de Incendios-Quemas activados por País el día 31/07/24



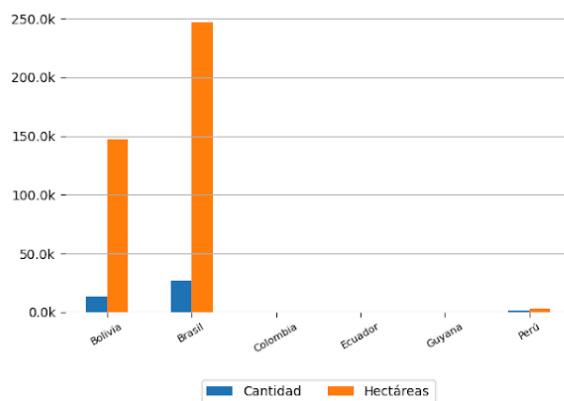
Hectáreas (miles) de área proyectada afectadas por nuevos eventos por País el día 31/07/24



Número de eventos de Incendios-Quemas durante los últimos 12 meses



Número de eventos de Incendios-Quemas en los PM durante el mes de 7-2024



### 10 ÁREAS NATURALES PROTEGIDAS MÁS AFECTADAS

- Reserva Extrativista Rio Preto-Jacundá - Brasil
- Parque Estadual De Guajará-Mirim - Brasil
- Floresta Nacional De Urupadi, Parque Nacional Do Acari - Brasil
- Reserva De Desenvolvimento Sustentável Do Juma - Brasil
- Floresta Nacional Do Jamanxim - Brasil
- Parque Estadual De Guajará-Mirim - Brasil
- Área De Proteção Ambiental Da Chapada Dos Guimarães - Brasil
- Área De Proteção Ambiental Do Tapajós - Brasil
- Parque Nacional Do Araguaia - Brasil
- Área De Proteção Ambiental Do Tapajós - Brasil

### 10 TERRITORIOS INDÍGENAS MÁS AFECTADOS

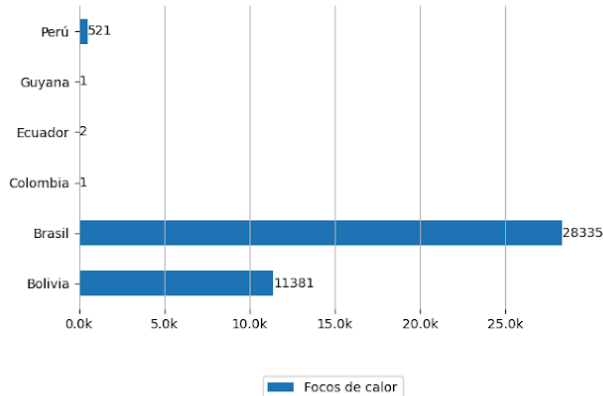
- Karipuna - Brasil
- Zoró - Brasil
- Kayapó - Brasil
- Utaria Wyhyna/Iròdu Iràna, Inawebohona - Brasil
- Kraolandia - Brasil
- Inawebohona, Parque do Araguaia - Brasil
- Kayapó - Brasil
- Uru-Eu-Wau-Wau - Brasil
- Kayapó - Brasil
- Capoto/Jarina - Brasil



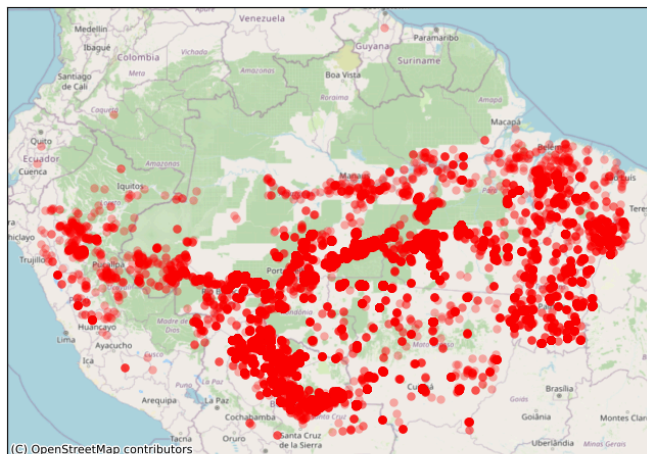
# Focos de Calor

El siguiente reporte de Focos de Calor presenta información acerca de la detección satelital de variaciones en la temperatura de la superficie terrestre en el territorio Amazónico, con alta probabilidad de corresponder a Incendios o

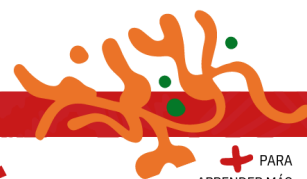
Focos de Calor por País del día 30/07/2024



Mapa de Distribución de focos de calor detectados el día 30/07/2024



# Pronósticos en la Región



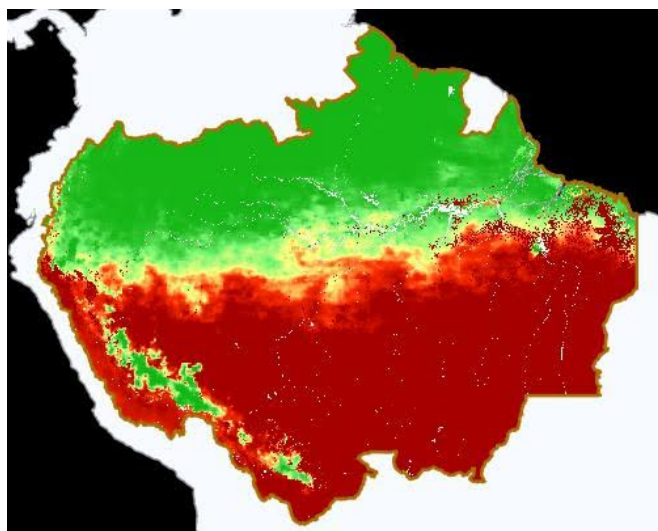
PARA APRENDER MÁS



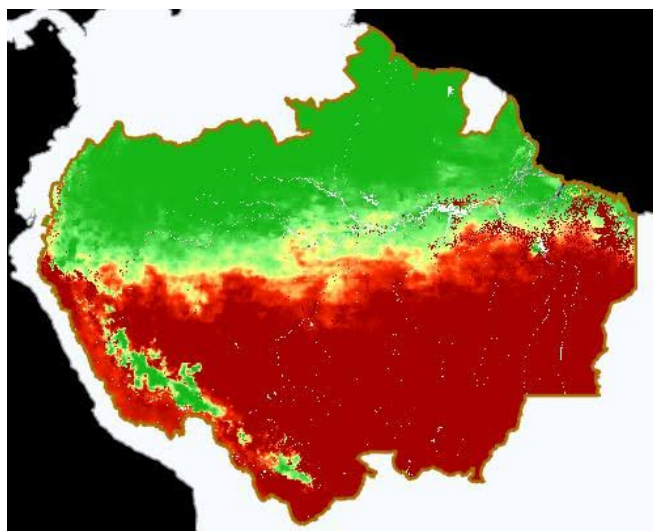
## Riesgo de Incendios

Pronósticos de Riesgo de Fuego con el corte amazónico, los gráficos fueron obtenidos del Portal do Programa Queimadas do INPE

Pronóstico de Riesgo de Fuego del día 31/07/2024



Pronóstico de Riesgo de Fuego para el día 03/08/2024



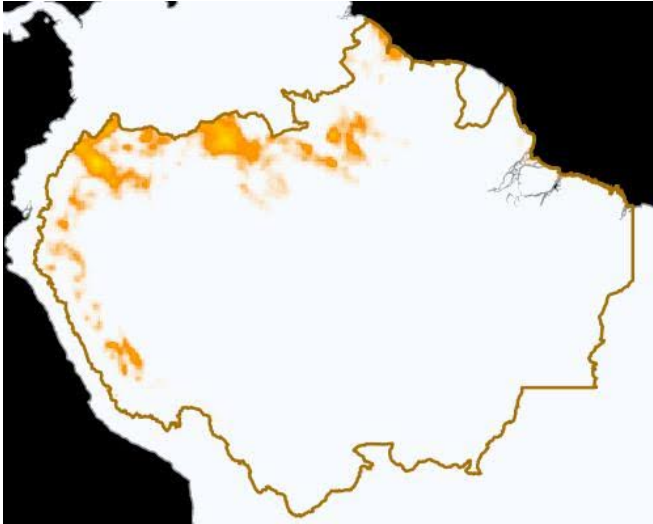
Leyenda



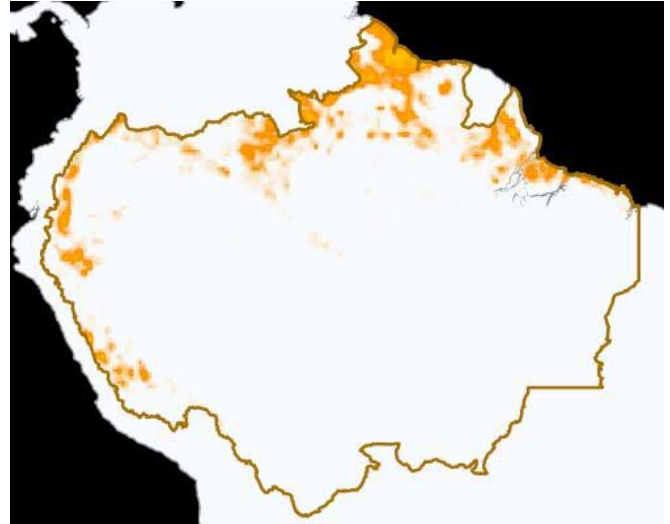
# Precipitación

Pronósticos de Precipitación con el corte amazónico, los gráficos fueron obtenidos del Portal do Programa Queimadas do INPE

Pronósticos de Precipitación del día 31/07/2024



Pronósticos de Precipitación para el día 03/08/2024



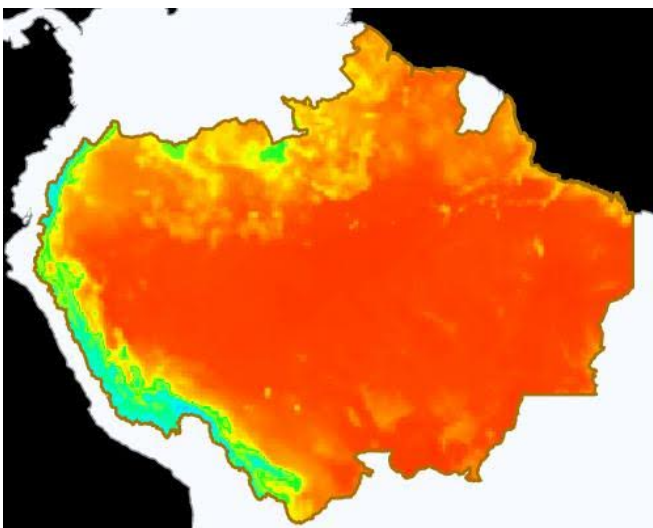
Leyenda



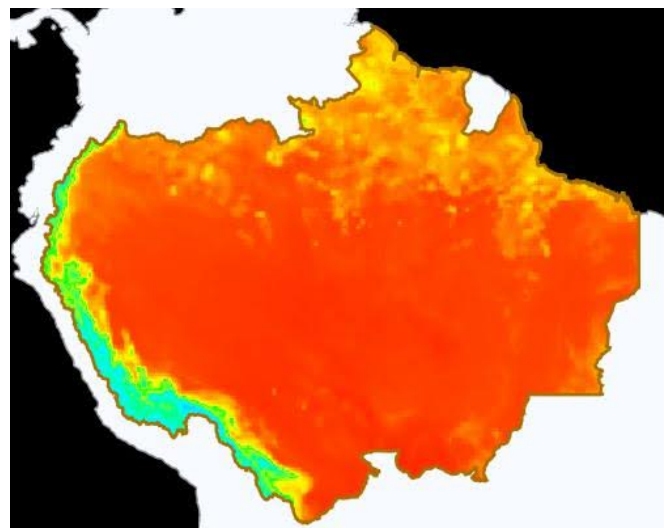
# Temperatura Máxima

Pronósticos de Temperatura máxima con el corte amazónico, los gráficos fueron obtenidos del Portal do Programa Queimadas do INPE

Pronóstico de Temperatura Máxima del día  
31/07/2024



Pronóstico de Temperatura Máxima para el día  
03/08/2024



Leyenda





# Eventos de Incendios Transfronterizos en los PM



Eventos de Incendios-Quemas activos cerca al límite de frontera el día 31/07/2024 (1 km de distancia)

ID del evento	Municipio	País próximo	Distancia aproximada en Km	Área afectada aprox. en hectáreas (miles)	Ver
4601181	Guajará-Mirim - Brasil	Bolivia	0.02	8.13	Ver
4593837	Vaca Díez - Bolivia	Brasil	0.85	25.31	Ver
4624482	Guajará-Mirim - Brasil	Bolivia	0.6	1.45	Ver
4616912	Iténez - Bolivia	Brasil	0.89	3.76	Ver
4634755	Nova Mamoré - Brasil	Bolivia	0.32	1.11	Ver
4638127	Nicolás Suárez - Bolivia	Brasil	0.65	1.62	Ver
4634825	Tahuamanu - Perú	Bolivia	0.89	2.83	Ver

Eventos de Incendios-Quemas activos sobre el límite de frontera el día 31/07/2024

ID del evento	Municipio	País frontera	Distancia aproximada en Km	Área afectada aprox. en hectáreas (miles)	Ver
4560448	Cáceres - Brasil	Bolivia	Sobre Frontera	316.22	Ver
4604097	Mamoré - Bolivia	Brasil	Sobre Frontera	29.61	Ver
4632175	José Miguel de Velasco - Bolivia	Brasil	Sobre Frontera	4.18	Ver
4636042	José Miguel de Velasco - Bolivia	Brasil	Sobre Frontera	14.1	Ver
4635876	Porto Velho - Brasil	Bolivia	Sobre Frontera	4.23	Ver
4637813	Manuripi - Bolivia	Perú	Sobre Frontera	1.31	Ver



## Clipping de Incendios



## Resumen de reportes periodísticos de distintos medios de prensa de los Países Miembros

### BOLIVIA

- Bolivia cierra el mes de julio con 8301 focos de calor. -Fuente: Los Tiempos ([ver](#))
- Los incendios siguen devorando bosques. -Fuente: Diario El Potosí ([ver](#))
- Bolivia: Incendios Forestales - Flash Update N°1 (Al 29 de julio 2024). -Fuente: OCHA Services ([ver](#))
- Santa Cruz: luchan por aire y tierra; se calcinaron 445 mil hectáreas. -Fuente: Diario Opinión ([ver](#))

### BRASIL

- Incêndio atinge 114 mil metros quadrados de área verde e fumaça se espalha por quadras da região. -Fuente: Globo Notícias ([ver](#))
- Sobe para 12 o número de incêndios florestais combatidos em Mato Grosso nesta terça-feira, 30. -Fuente: Única News ([ver](#))
- Incêndios provocaram 18 mil interrupções de energia elétrica. -Fuente: Misto Brasil ([ver](#))
- Novo Relatório do MPMS: incêndios no Pantanal da primeira quinzena de julho foram vistoriados em menos de uma semana. -Fuente: Correio de Corumbá ([ver](#))

### PERÚ

- Alarma en San Martín por incendio forestal que arrasa con más de ocho hectáreas de bosque. -Fuente: Andina Noticias ([ver](#))
- Áncash: incendio destruye 5 hectáreas de pastizales y arbustos en la provincia de Huaraz. -Fuente: RSD Noticias ([ver](#))
- Cusco reporta más de 90 incendios forestales en 2024. -Fuente: [realidad.pe](#) ([ver](#))
- INDECI recomienda medidas de preparación ante condiciones atmosféricas de incendios forestales. -Fuente: Módulo de Prensa-COEN ([ver](#))

[VER DASHBOARD DE INCENDIOS DEL ORA](#)

[VER LISTA DE BOLETINES](#)

