

# PROTOTIPO DE BOLETIN DIARIO DEL OBSERVATORIO REGIONAL AMAZÓNICO

## 28/09/2023

boletim.ora@otca.org <boletim.ora@otca.org>




1 de octubre de 2023, 19:18



Actualizado al **28/09/2023** , **23:02** hora estándar de Brasilia

- Número de eventos de Incendios-Quemas Activos en la Amazonía: **6 224**
- Hectáreas (miles) afectadas por eventos de Incendios-Quemas Activos en la Amazonía: **21 783.54**

### Fuente de Datos:

- Centro Gestor e Operacional do Sistema de Proteção da Amazônia (CENSIPAM) 
- Instituto Nacional de Pesquisas Espaciales de Brasil (INPE) 
- Administración Nacional de Aeronáutica y el Espacio (NASA)  , a través de sus satélites:
  - AQUA y TERRA con sus sensores MODIS C6 (1 km por pixel).
  - S-NPP con sus sensores VIIRS (375 metros por pixel).
  - NOAA-20 con sus sensores VIIRS (375 metros por pixel).

Elaboración: ORA / OTCA 2023

## MdE MIF

Memorando de Entendimiento de Cooperación y Asistencia Mutua para el Manejo Integral del Fuego entre los PM de la OTCA



### ¿Qué es un evento de incendio?

Un "evento de incendio" se define como un 'geo-objeto' formado por el agrupamiento de focos de calor, a partir de las detecciones de los satélites en órbita polar. **Fuente** : *Painel do Fogo - FAQ CENSIPAM*



De acuerdo a los datos del "Panel del Fuego" facilitados por CENSIPAM, el día 28 de septiembre (23:02 p.m. de Brasilia), sobre el territorio de la Amazonía, se han registrado como "activos" 6224 eventos de incendios, 5% menos incendios que el día anterior. Con un área proyectada o de influencia superior a 21 700 000 hectáreas.

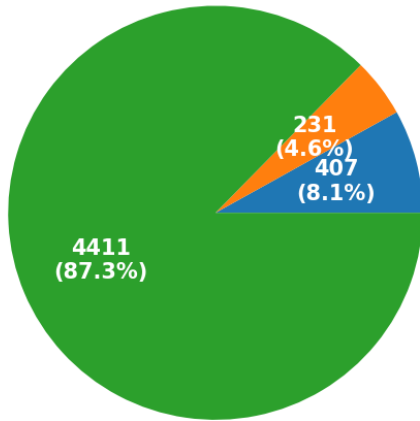
De estos eventos de incendios el 61.3% se encuentran ubicados sobre territorio de Brasil, el 23.1% sobre Bolivia, el 13.2% sobre Perú, así mismo, el pequeño porcentaje restante corresponde a eventos en Colombia,

Así mismo, se han identificado al menos 42 eventos de incendios activos próximos a líneas de frontera. De los que 17 evento incendios se vienen desarrollando sobre la línea de frontera, así mismo, 25 se desarrollan cerca de las líneas fronterizas (hasta 1 km de distancia desde los límites territoriales hacia el interior de cada país).

Además, es pertinente mencionar que al menos el 13.9% de estos eventos están desplegados sobre Áreas Naturales Protegidas (ANP). A la vez, es importante indicar que aproximadamente el 11.1% de eventos de incendio se localizan sobre Territorios Indígenas.

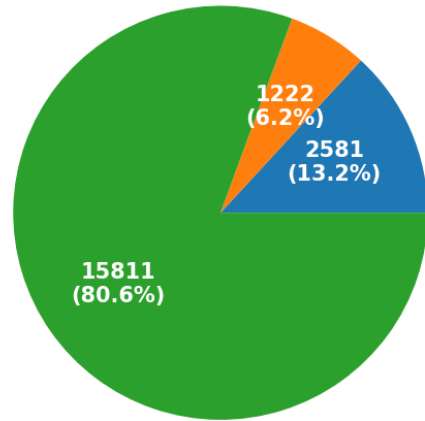
**Eventos de Incendios-Quemas activos el día 28/09/2023**

**Número de eventos**



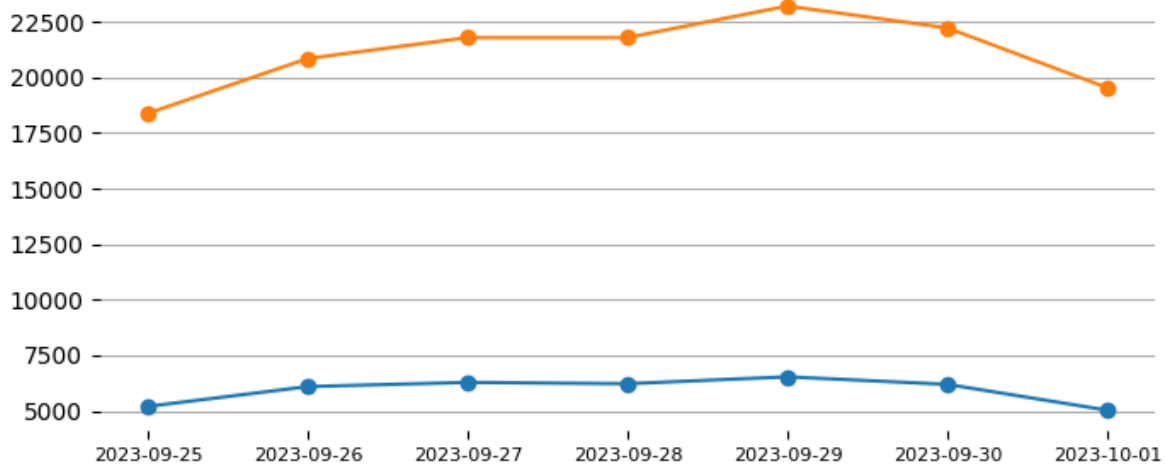
■ ANP ■ Territorios Indígenas ■ Resto

**Número de hectáreas (miles) de área proyectada o de influencia**



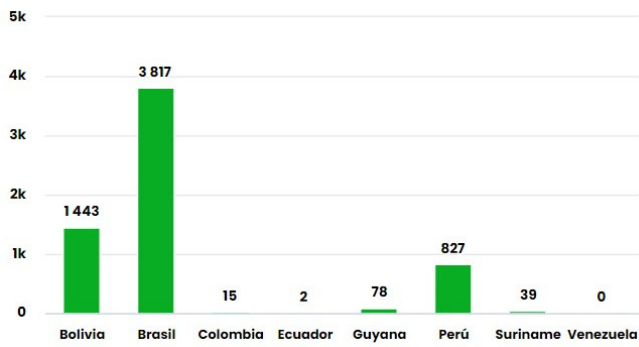
■ ANP ■ Territorios Indígenas ■ Resto

**Eventos de Incendios- Quemas activos en la última semana**

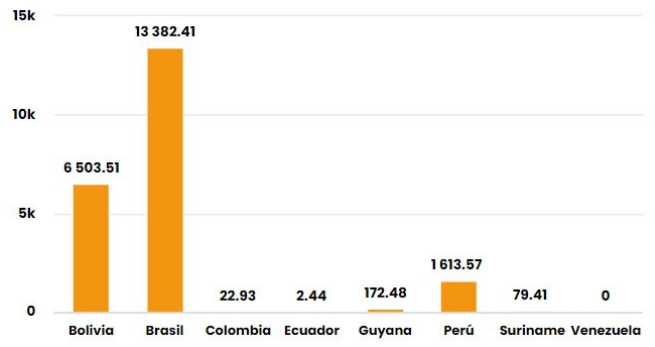


**Total de eventos de Incendios-Quemas por País el día 28/09/23**

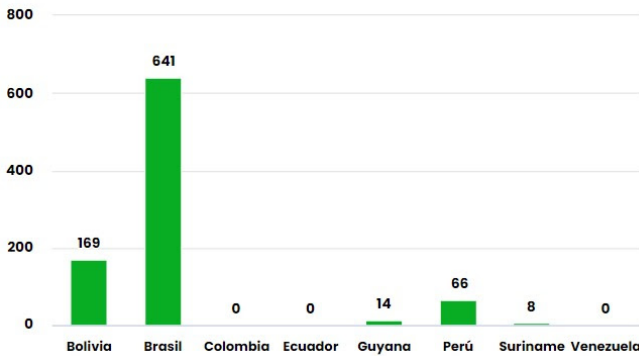
**Número de hectáreas (miles) afectadas por País Miembro el día 28/09/23**



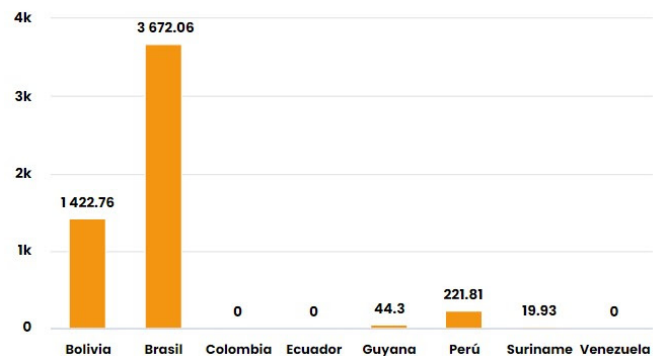
Número de nuevos eventos de Incendios-Quemas activados por País el día 28/09/23



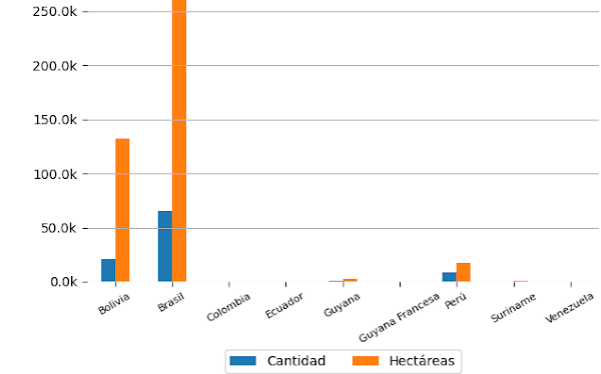
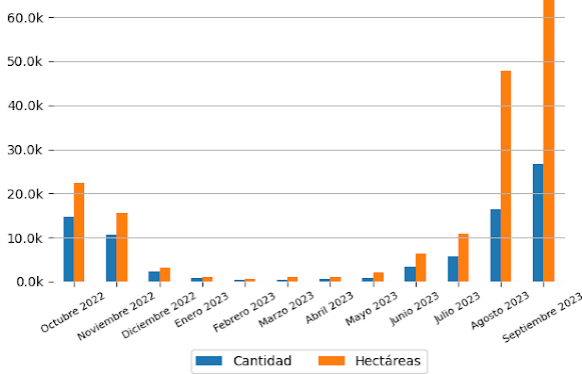
Hectáreas (miles) de área proyectada afectadas por nuevos eventos por País el día 28/09/23



Número de eventos de Incendios-Quemas durante los últimos 12 meses



Número de eventos de Incendios-Quemas en los PM durante el mes de 9-2023



### 10 ÁREAS NATURALES PROTEGIDAS MÁS AFECTADAS

- Parque Estadual De Corumbiara - Brasil
- Parque Estadual De Corumbiara - Brasil
- Reserva Extrativista Guariba-Roosevelt - Brasil
- Estação Ecológica Da Terra Do Meio, Área De Proteção Ambiental Triunfo Do Xingu - Brasil
- Parque Estadual De Corumbiara - Brasil
- Reserva Biológica Nascentes Serra Do Cachimbo - Brasil
- Área De Proteção Ambiental Triunfo Do Xingu - Brasil
- Reserva Extrativista Pedras Negras - Bolivia
- Floresta Nacional Do Jamari - Brasil

### 10 TERRITORIOS INDÍGENAS MÁS AFECTADOS

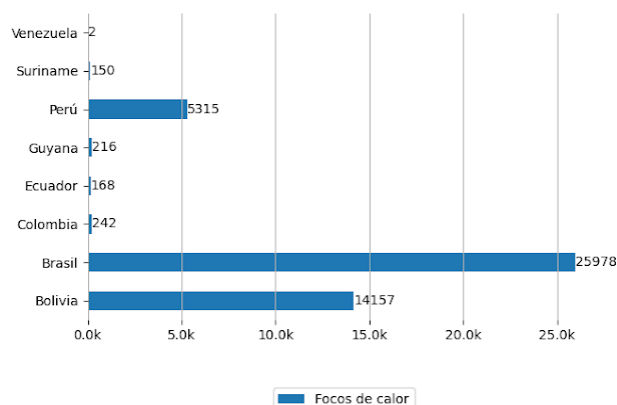
- Uru-Eu-Wau-Wau - Brasil
- Parque do Tumucumaque - Brasil
- Boca do Acre - Brasil
- Pacaas Novas - Brasil
- Cachoeira Seca - Brasil
- Arariboia - Brasil
- Menkragnoti - Brasil
- Uaçá - Brasil
- Rio Branco - Brasil
- Trincheira Bacaja - Brasil



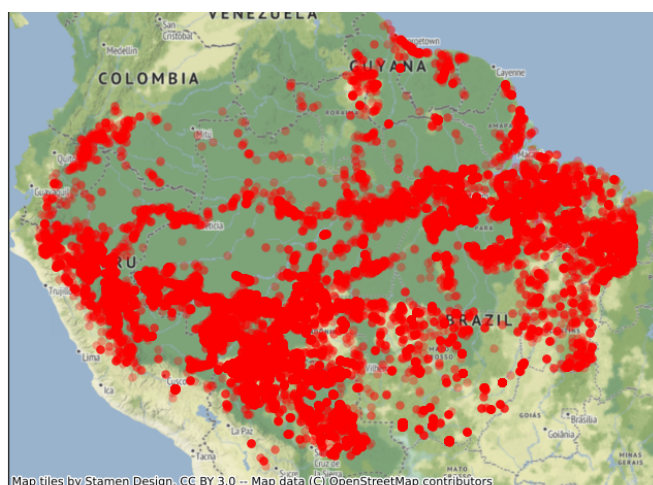
# Focos de Calor

El siguiente reporte de Focos de Calor presenta información acerca de la detección satelital de variaciones en la temperatura de la superficie terrestre en el territorio Amazónico, con alta probabilidad de corresponder a Incendios o Quemadas. Estos datos son obtenidos del portal de Datos abiertos del INPE

Focos de Calor por País del día 28/09/2023



Mapa de Distribución de focos de calor detectados el día 28/09/2023



## Pronósticos en la Región

+ PARA  
APRENDER MÁS

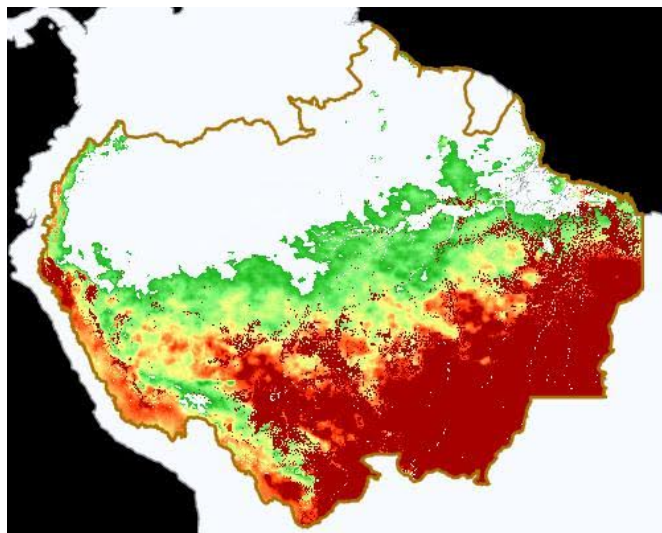
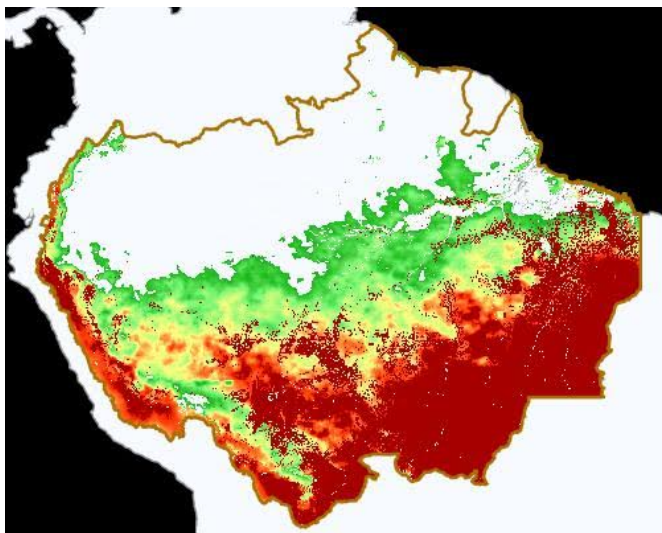


## Riesgo de Incendios

Pronósticos de Riesgo de Fuego con el corte amazónico, los gráficos fueron obtenidos del Portal do Programa Queimadas do INPE

Pronóstico de Riesgo de Fuego del día 26/07/2023

Pronóstico de Riesgo de Fuego para el día  
29/07/2023



Leyenda

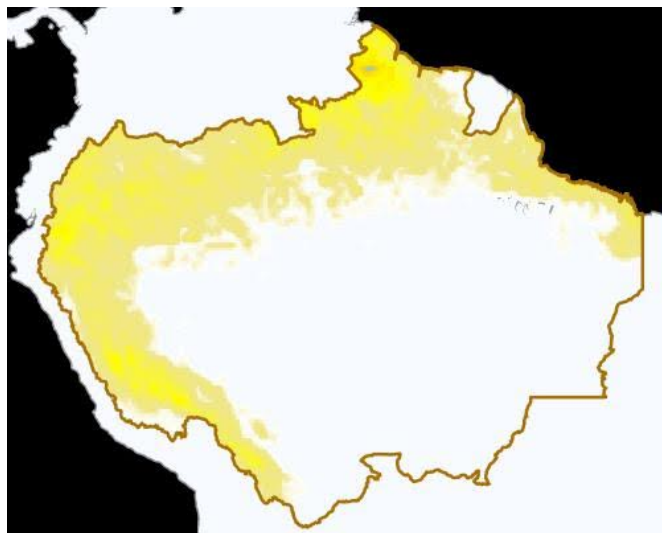
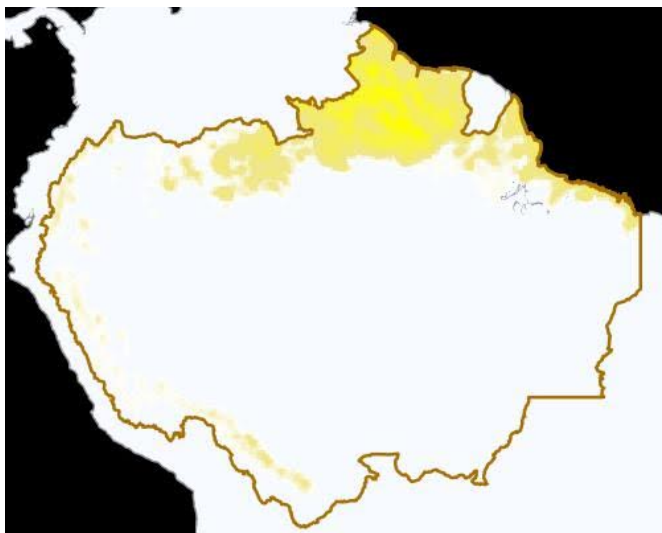


## ➤ Precipitación

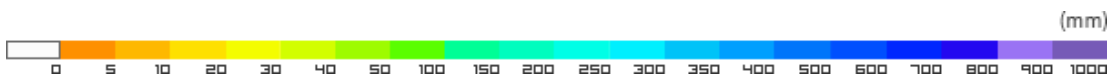
Pronósticos de Precipitación con el corte amazónico, los gráficos fueron obtenidos del Portal do Programa Queimadas do INPE

Pronósticos de Precipitación del día 26/07/2023

Pronósticos de Precipitación para el día 29/07/2023



Leyenda



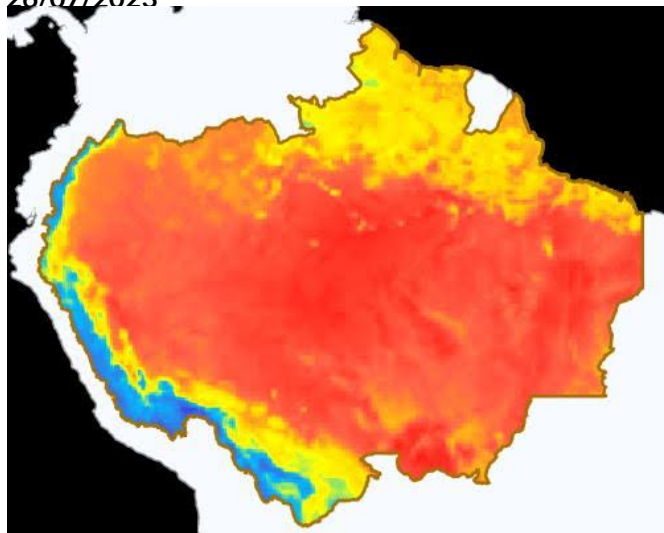
## ➤ Temperatura Máxima

Pronósticos de Temperatura máxima con el corte amazónico, los gráficos fueron obtenidos del Portal do Programa Queimadas do INPE

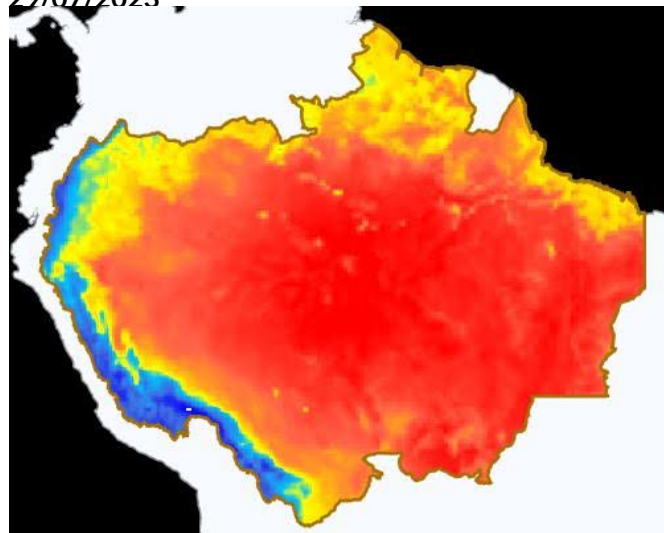
Pronóstico de Temperatura Máxima del día

Pronóstico de Temperatura Máxima para el día

26/07/2023



29/07/2023



Leyenda



(°C)



## Eventos de Incendios Transfronterizos en los PM



Eventos de Incendios-Quemas activos cerca al límite de frontera el día 28/09/2023 (1 km de distancia)

Municipio	País próximo	Distancia aproximada en km	Área afectada aprox. en hectáreas (miles)	Ver
Guajará-Mirim – Brasil	Bolivia	0.100	3.73	<a href="#">Ver</a>
Guajará-Mirim – Brasil	Bolivia	0.710	3.86	<a href="#">Ver</a>
Guajará-Mirim – Brasil	Bolivia	0.040	4.37	<a href="#">Ver</a>
Guajará-Mirim – Brasil	Bolivia	0.550	1.75	<a href="#">Ver</a>
Porto Velho - Brasil	Bolivia	0.020	1.42	<a href="#">Ver</a>
Porto Velho - Brasil	Bolivia	0.040	1.42	<a href="#">Ver</a>
Porto Velho - Brasil	Bolivia	0.320	2.66	<a href="#">Ver</a>
Atalaia do Norte - Brasil	Perú	0.910	1.37	<a href="#">Ver</a>
Brasiléia - Brasil	Bolivia	0.560	1.13	<a href="#">Ver</a>
Xapurí - Brasil	Bolivia	0.260	1.13	<a href="#">Ver</a>
Oriximiná - Brasil	Suriname	0.950	1.68	<a href="#">Ver</a>
Costa Marques - Brasil	Bolivia	0.720	3.91	<a href="#">Ver</a>
Mariscal Ramon Castilla - Perú	Brasil	0.420	1.06	<a href="#">Ver</a>
Tahuamanu - Perú	Brasil	0.590	1.09	<a href="#">Ver</a>
Tahuamanu - Perú	Brasil	0.110	1.28	<a href="#">Ver</a>
Tahuamanu - Perú	Brasil	0.410	1.11	<a href="#">Ver</a>

Municipio	País próximo	Distancia aproximada en km	Área afectada aprox. en hectáreas (miles)	Ver
Guayaramerín - Bolivia	Brasil	0.170	1.53	<a href="#">Ver</a>
San Joaquin - Bolivia	Brasil	0.100	1.24	<a href="#">Ver</a>
Bella Flor - Bolivia	Brasil	0.870	4.16	<a href="#">Ver</a>
Bella Flor - Bolivia	Brasil	0.030	1.24	<a href="#">Ver</a>
Bella Flor - Bolivia	Brasil	0.190	1.43	<a href="#">Ver</a>
Filadelfia - Bolivia	Perú	0.190	2.46	<a href="#">Ver</a>
Filadelfia - Bolivia	Perú	0.140	1.01	<a href="#">Ver</a>
Bolpebra - Bolivia	Brasil	0.910	1.1	<a href="#">Ver</a>
<b>Eventos de Incendios-Quemas activos sobre el límite de frontera el día 28/09/2023</b>				
Magdalena - Bolivia	Brasil	0.850	1.01	<a href="#">Ver</a>

Municipio	País Frontera	Distancia aproximada en km	Área afectada prox. en hectáreas (miles)	Ver
Sao Francisco de Guaporé - Brasil	Bolivia	Sobre Frontera	14.18	<a href="#">Ver</a>
Guajará-Mirim - Brasil	Bolivia	Sobre Frontera	10.47	<a href="#">Ver</a>
Costa Marquez - Brasil	Bolivia	Sobre Frontera	9.77	<a href="#">Ver</a>
Porto Velho - Brasil	Bolivia	Sobre Frontera	2.34	<a href="#">Ver</a>
Assis Brasil - Brasil	Perú	Sobre Frontera	2.46	<a href="#">Ver</a>
Bolpebra – Bolivia	Brasil	Sobre Frontera	2.03	<a href="#">Ver</a>
San Joaquin - Bolivia	Brasil	Sobre Frontera	9.49	<a href="#">Ver</a>
San Joaquin - Bolivia	Brasil	Sobre Frontera	7.46	<a href="#">Ver</a>
Filadelfia - Bolivia	Perú	Sobre Frontera	1.92	<a href="#">Ver</a>
San Ignacio de Velasco – Bolivia	Brasil	Sobre Frontera	2.34	<a href="#">Ver</a>
Pimenteiras do Oeste - Brasil	Bolivia	Sobre Frontera	3.15	<a href="#">Ver</a>
Upper Demerara Berbice - Guyana	Brasil	Sobre Frontera	1.41	<a href="#">Ver</a>
Magdalena - Bolivia	Brasil	Sobre Frontera	5.24	<a href="#">Ver</a>
Bella Flor – Bolivia	Brasil	Sobre Frontera	1.68	<a href="#">Ver</a>
Bella Flor – Bolivia	Brasil	Sobre Frontera	2.18	<a href="#">Ver</a>
Bella Flor – Bolivia	Brasil	Sobre Frontera	1.09	<a href="#">Ver</a>
Potaro Siparuni - Guyana	Brasil	Sobre Frontera	1.5	<a href="#">Ver</a>



## Clipping de Incendios



Resumen de reportes periodísticos de distintos medios de prensa de los Países Miembros

PERÚ

- INCENDIO FORESTAL EN EL DISTRITO DE LONYA GRANDE – AMAZONAS. - Fuente: COEN INDECI Perú ([ver](#))
- INCENDIO FORESTAL EN EL DISTRITO DE SAN NICOLÁS – AMAZONAS. - Fuente: COEN INDECI Perú ([ver](#))
- INCENDIO FORESTAL EN EL DISTRITO DE CHACHAPOYAS – AMAZONAS. - Fuente: COEN INDECI Perú ([ver](#))

[VER DASHBOARD DE INCENDIOS DEL ORA](#)

