



MdE MIF




Memorando de Entendimiento de Cooperación y Asistencia Mutua para el Manejo Integral del Fuego entre los PM de la OTCA



Actualizado al **21/11/2023**, **23:01** hora estándar de Brasilia

- Número de eventos de Incendios-Quemas Activos en la Amazonía: **4 273**
- Hectáreas (miles) afectadas por eventos de Incendios-Quemas Activos en la Amazonía: **35 848.48**

Fuente de Datos:

- Centro Gestor e Operacional do Sistema de Proteção da Amazônia (CENSIPAM) 
- Instituto Nacional de Pesquisas Espaciales de Brasil (INPE) 
- Administración Nacional de Aeronáutica y el Espacio (NASA) , a través de sus satélites:
 - AQUA y TERRA con sus sensores MODIS C6 (1 km por pixel).
 - S-NPP con sus sensores VIIRS (375 metros por pixel).
 - NOAA-20 con sus sensores VIIRS (375 metros por pixel).

Elaboración: ORA / OTCA 2023

¿Qué es un evento de incendio?

Un "evento de incendio" se define como un 'geo-objeto' formado por el agrupamiento de focos de calor, a partir de las detecciones de los satélites en órbita polar. **Fuente:** [Painel do Fogo - FAQ CENSIPAM](#)



De acuerdo a los datos del "Panel del Fuego" facilitados por CENSIPAM, el día 21 de noviembre (23:01 p.m. de Brasilia), sobre el territorio de la Amazonía, se han registrado como "activos" a 4273 eventos de fuego, que comprende una reducción del 14.2% respecto al día anterior. Con un área proyectada o de influencia superior a 35 800 000 hectáreas.

De estos eventos de fuego el 65.3% están ubicados sobre territorio de Brasil, y el 31.3% sobre Bolivia. Así mismo, el pequeño porcentaje restante corresponde a eventos en Colombia, Ecuador, Guyana, Perú y Surinam.

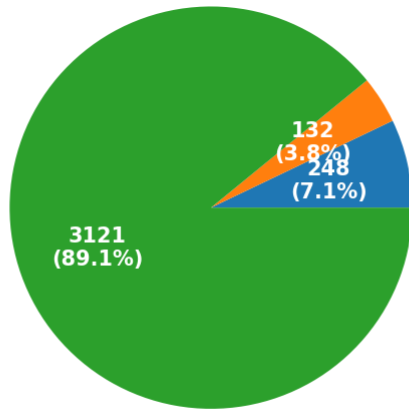
Así mismo, se han identificado al menos 38 eventos de fuego activos próximos a líneas de frontera. De los que 20 se vienen desarrollando sobre la línea de frontera, así mismo, 18 se desarrollan cerca de las líneas

fronterizas (hasta 1 km de distancia desde los límites territoriales hacia el interior de cada país).

Además, es pertinente mencionar que al menos el 7.23% de estos eventos están desplegados sobre Áreas Naturales Protegidas (ANP). A la vez, es importante indicar que aproximadamente el 3.57% de eventos de incendio se localizan sobre Territorios Indígenas.

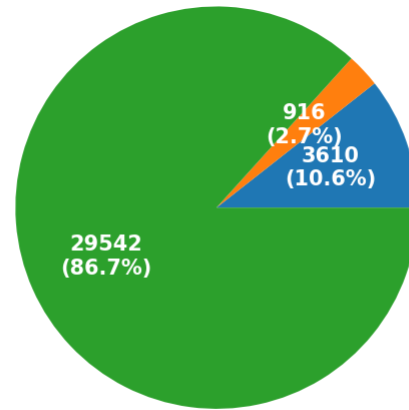
Eventos de Incendios-Quemas activos el día 21/11/2023

Número de eventos



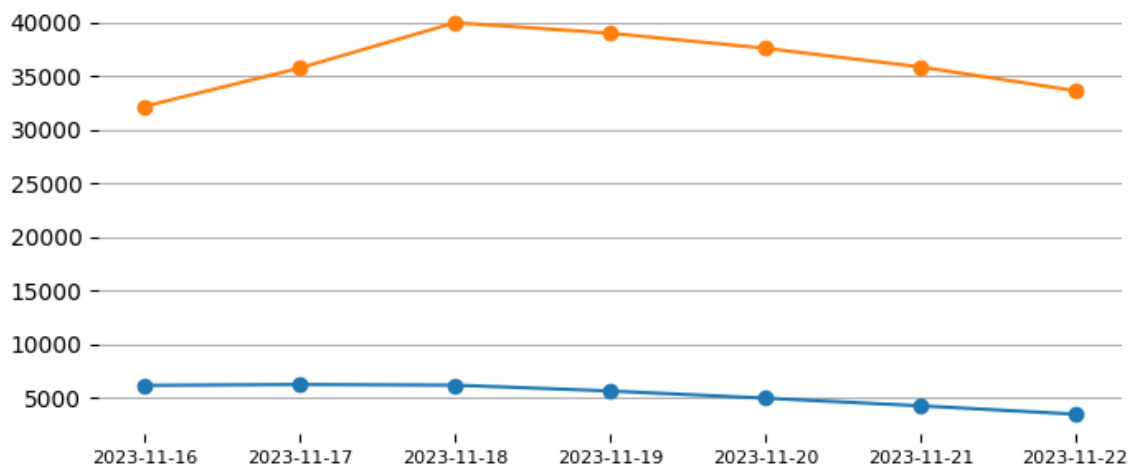
■ ANP ■ Territorios Indígenas ■ Resto

Número de hectáreas (miles) de área proyectada o de influencia

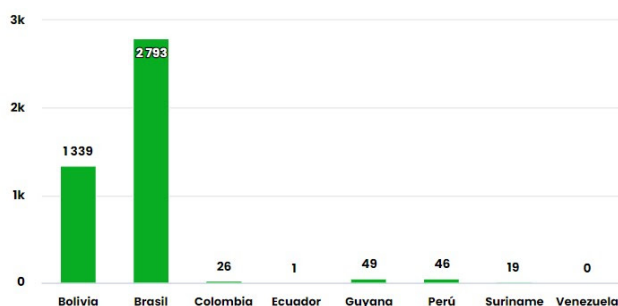


■ ANP ■ Territorios Indígenas ■ Resto

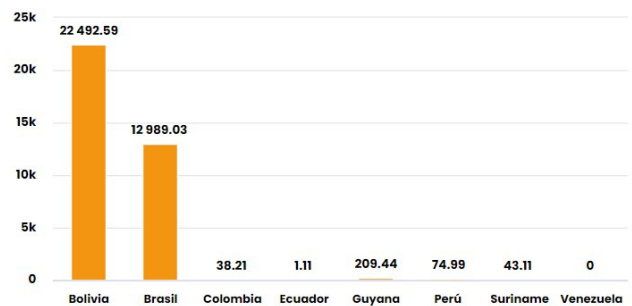
Eventos de Incendios- Quemas activos en la última semana



Total de eventos de Incendios-Quemas por País el día 21/11/23

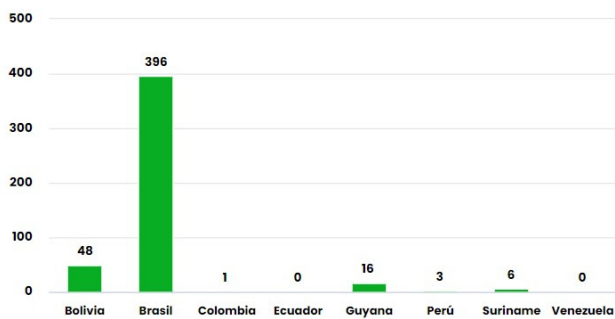


Número de hectáreas (miles) afectadas por País Miembro el día 21/11/23

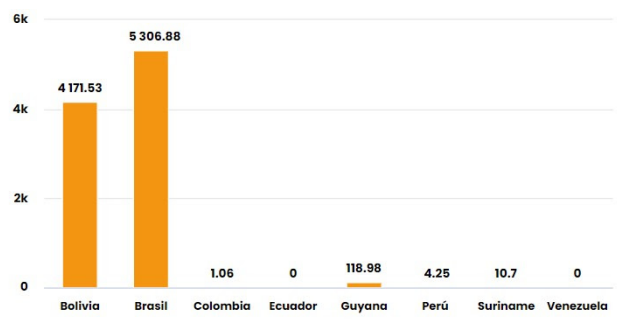


Número de nuevos eventos de Incendios-Quemas activados por País el día 21/11/23

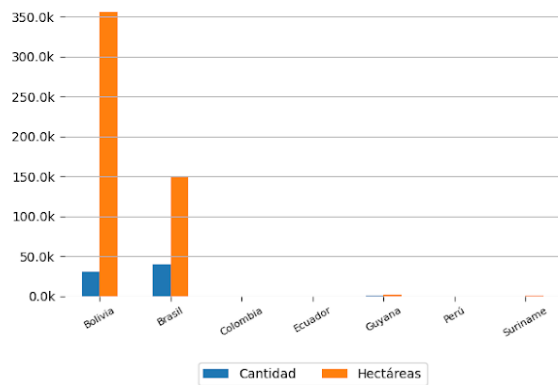
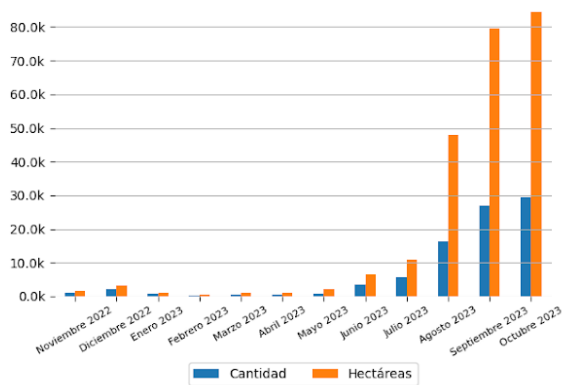
Hectáreas (miles) de área proyectada afectadas por nuevos eventos por País el día 21/11/23



Número de eventos de Incendios-Quemas durante los últimos 12 meses



Número de eventos de Incendios-Quemas en los PM durante el mes de 11-2023



10 ÁREAS NATURALES PROTEGIDAS MÁS AFECTADAS

- Parque Estadual De Corumbiara - Brasil
- Parque Nacional Do Cabo Orange - Brasil
- Reserva Extrativista Pedras Negras, Reserva Biológica Do Guaporé - Brasil
- Reserva Biológica Do Lago Piratuba - Brasil
- Estação Ecológica De Niquiá - Brasil
- Alto Rio Guamá - Brasil
- Reserva Biológica Do Lago Piratuba - Brasil
- Reserva Biológica Do Lago Piratuba - Brasil
- Reserva Biológica Do Lago Piratuba - Brasil
- Parque Nacional Do Cabo Orange - Brasil

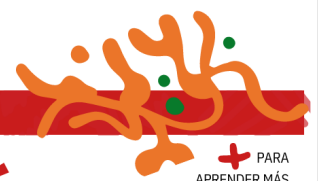
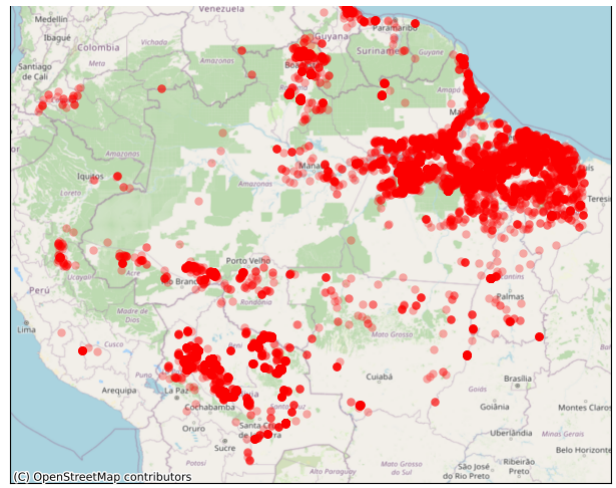
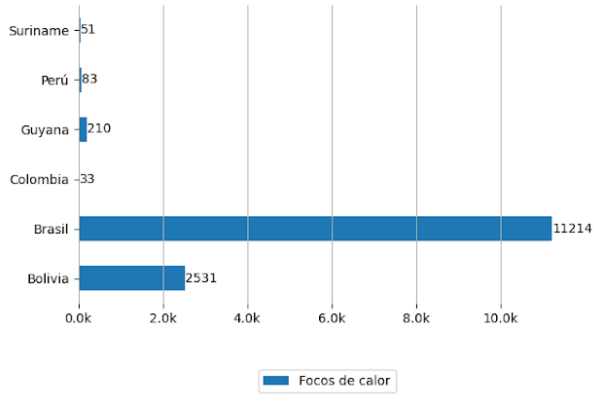
10 TERRITORIOS INDÍGENAS MÁS AFECTADOS

- Massaco - Brasil
- Alto Rio Guamá - Brasil
- Portal do Encantado - Brasil
- Parque do Tumucumaque - Brasil
- Alto Rio Guamá - Brasil
- Moskow - Brasil
- Alto Turiaçu, Awa - Brasil
- Bragança-Marituba - Brasil
- Ituna/Itatá (restricção de uso) - Brasil
- Alto Rio Guamá - Brasil



Focos de Calor

El siguiente reporte de Focos de Calor presenta información acerca de la detección satelital de variaciones en la temperatura de la superficie terrestre en el territorio Amazónico, con alta probabilidad de corresponder a Incendios o Quemas. Estos datos son obtenidos del portal de Datos abiertos del INPE



Pronósticos en la Región

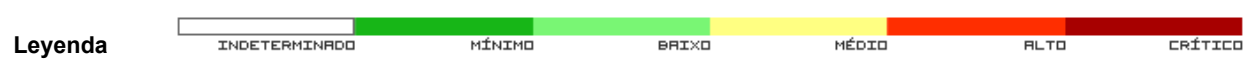
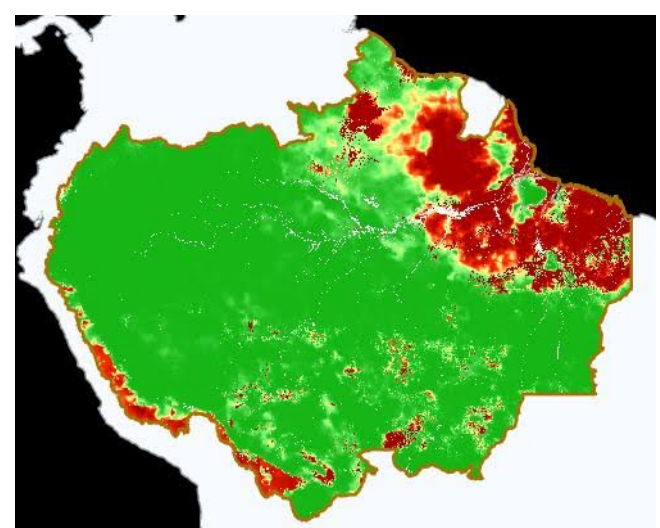
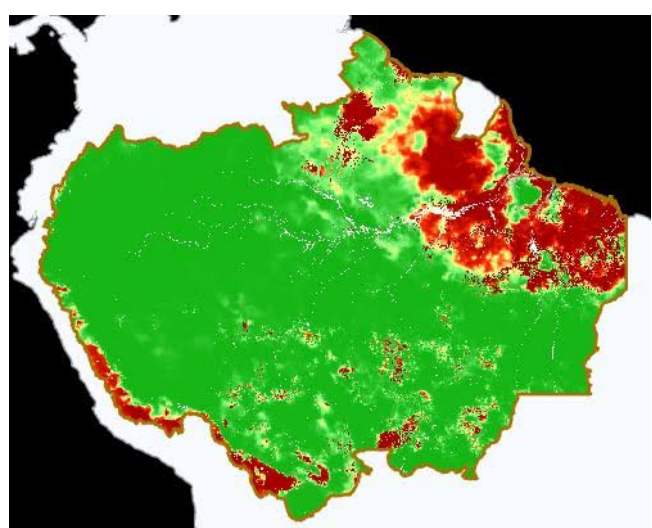


Riesgo de Incendios

Pronósticos de Riesgo de Fuego con el corte amazónico, los gráficos fueron obtenidos del Portal do Programa Queimadas do INPE

Pronóstico de Riesgo de Fuego del día 21/11/2023

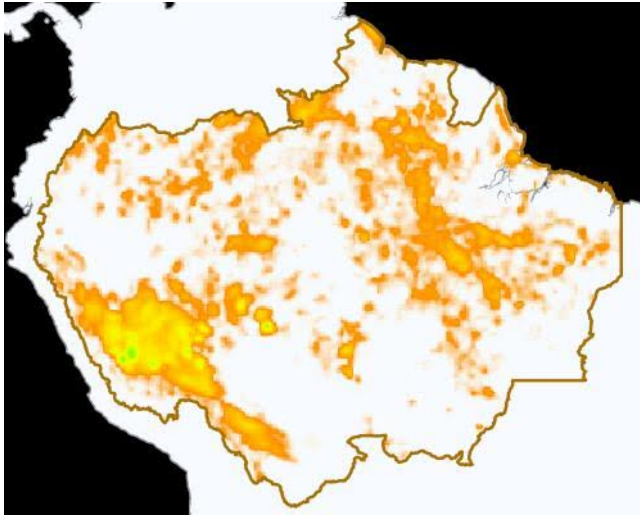
Pronóstico de Riesgo de Fuego para el día 24/11/2023



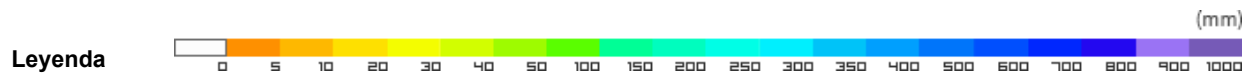
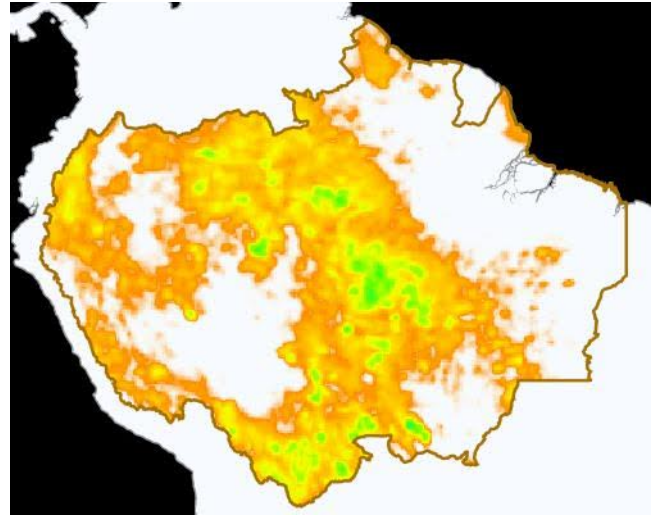
Precipitación

Pronósticos de Precipitación con el corte amazónico, los gráficos fueron obtenidos del Portal do Programa Queimadas do INPE

Pronósticos de Precipitación del día 21/11/2023



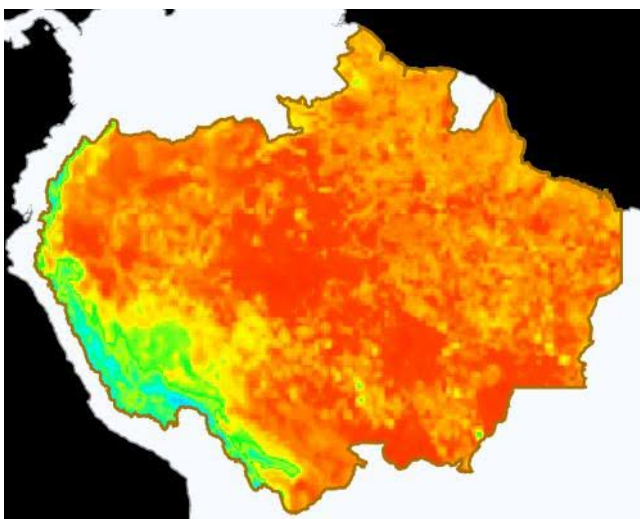
Pronósticos de Precipitación para el día 24/11/2023



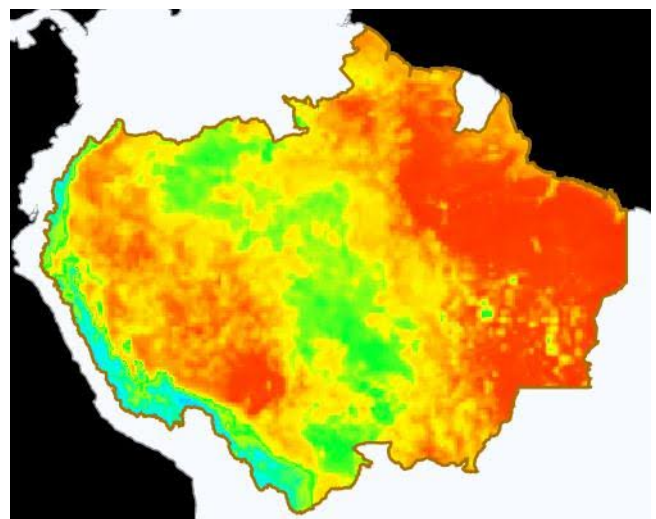
Temperatura Máxima

Pronósticos de Temperatura máxima con el corte amazónico, los gráficos fueron obtenidos del Portal do Programa Queimadas do INPE

Pronóstico de Temperatura Máxima del día 21/11/2023



Pronóstico de Temperatura Máxima para el día 24/11/2023





Eventos de Incendios Transfronterizos en los PM



Eventos de Incendios-Quemas activos cerca al límite de frontera el día 21/11/2023 (1 km de distancia)

ID del evento	Municipio	País próximo	Distancia aproximada en Km	Área afectada aprox. en hectáreas (miles)	Ver
3910995	Costa Marques - Brasil	Bolivia	0.61	16.31	Ver
3994782	Comodoro - Brasil	Bolivia	0.37	1.77	Ver
3996674	Buares - Bolivia	Brasil	0.7	2.2	Ver
3981012	Costa Marques - Brasil	Bolivia	0.98	2.85	Ver
4020902	Guajar�-Mirim - Brasil	Bolivia	0.58	2.99	Ver
4034417	San Ignacio de Velasco - Bolivia	Brasil	0.65	1.27	Ver
4034418	San Ignacio de Velasco - Bolivia	Brasil	0.46	1.67	Ver
4023589	Pimenteiras do Oeste - Brasil	Bolivia	0.6	3.72	Ver
4038628	Pimenteiras do Oeste - Brasil	Bolivia	0.19	2.18	Ver
4031923	Costa Marques - Brasil	Bolivia	0.5	1.15	Ver
4027489	Guayaramer�n - Boliva	Brasil	0.58	1.6	Ver
4025917	Guayaramer�n - Boliva	Brasil	0.88	1.26	Ver
3975931	Guajar�-Mirin - Brasil	Bolivia	0.84	10.32	Ver
4023457	Porto Velho - Brasil	Bolivia	0.68	3.13	Ver
4027431	Porto Velho - Brasil	Bolivia	0.33	1.05	Ver
4027427	Acrel�ndia - Brasil	Bolivia	0.58	1.23	Ver
4032492	Brasil�ia - Brasil	Bolivia	0.23	1.43	Ver
4032835	Upper Demerara Berbice - Guyana	Brasil	0.88	1.27	Ver

Eventos de Incendios-Quemas activos sobre el límite de frontera el día 21/11/2023

ID del evento	Municipio	País frontera	Distancia aproximada en Km	Área afectada aprox. en hectáreas (miles)	Ver
3624073	Cerejeiras - Brasil	Bolivia	Sobre Frontera	865.01	Ver
3949711	San Ignacio de Velasco - Bolivia	Brasil	Sobre Frontera	55.09	Ver
3961917	São Francisco do Guaporé - Brasil	Bolivia	Sobre Frontera	12	Ver
3947723	São Francisco do Guaporé - Brasil	Bolivia	Sobre Frontera	20.3	Ver
3975819	Alta Floresta D'Oeste - Brasil	Bolivia	Sobre Frontera	8.01	Ver
3965830	Baures - Bolivia	Brasil	Sobre Frontera	108.21	Ver
3996681	Pimenteiras do Oeste - Brasil	Bolivia	Sobre Frontera	10.03	Ver
4012264	Pimenteiras do Oeste - Brasil	Bolivia	Sobre Frontera	11.28	Ver
4008406	Baures - Bolivia	Brasil	Sobre Frontera	12.12	Ver
4023593	Pimenteiras do Oeste - Brasil	Bolivia	Sobre Frontera	3.35	Ver
3995196	Magdalena - Bolivia	Brasil	Sobre Frontera	2.72	Ver
4034416	San Ignacio de Velasco - Bolivia	Brasil	Sobre Frontera	9.42	Ver
4023590	Pimenteiras do Oeste - Brasil	Bolivia	Sobre Frontera	5.28	Ver
4023591	Baures - Bolivia	Brasil	Sobre Frontera	2.76	Ver
4017437	Baures - Bolivia	Brasil	Sobre Frontera	7.06	Ver
3989749	Alta Floresta D'Oeste - Brasil	Bolivia	Sobre Frontera	3.51	Ver
4023617	Magdalena - Bolivia	Brasil	Sobre Frontera	2.46	Ver
4023616	Magdalena - Bolivia	Brasil	Sobre Frontera	1.89	Ver
4031918	Guajará-Mirim - Brasil	Bolivia	Sobre Frontera	8.55	Ver
4039570	Porto Velho - Brasil	Bolivia	Sobre Frontera	1.69	Ver



Clipping de Incendios



Resumen de reportes periodísticos de distintos medios de prensa de los Países Miembros

BOLIVIA

- El fuego arrasa la Amazonía boliviana. -Fuente: Manos Unidas ([ver](#))
- Incendios forestales arrasan con casi 3 millones de hectáreas en Bolivia. -Fuente: Agencia de Noticias FIDES ([ver](#))
- Incendios en Bolivia afectan la calidad del aire en la capital. -Fuente: Primicias.ec ([ver](#))
- Un segundo contingente de 40 bomberos forestales venezolanos arribará a Bolivia el miércoles. -Fuente: Agencia Boliviana de Información ([ver](#))

BRASIL

- Lluvias en centro de Brasil apagan incendios en mayor humedal del planeta. - Fuente: France24 ([ver](#))

PERÚ

- INCENDIO FORESTAL EN EL DISTRITO DE MARISCAL BENAVIDES – AMAZONAS. - Fuente: INDECI Perú ([ver](#))
- INCENDIO FORESTAL EN EL DISTRITO MOLLEPAMPA – HUANCAMELICA. - Fuente: INDECI Perú ([ver](#))
- INCENDIO FORESTAL EN EL DISTRITO DE SAURAMA – AYACUCHO. - Fuente: INDECI Perú ([ver](#))

[VER DASHBOARD DE INCENDIOS DEL ORA](#)

