

PROTOTIPO DE BOLETIN DIARIO DEL OBSERVATORIO REGIONAL AMAZÓNICO

31/10/2023

boletim.ora@otca.org <boletim.ora@otca.org>

31 de octubre de 2023, 23:57



MdE MIF




Memorandum de Entendimiento de Cooperación y Asistencia Mutua para el Manejo Integral del Fuego entre los PM de la OTCA



Actualizado al **31/10/2023 , 23:07** hora estándar de Brasilia

- Número de eventos de Incendios-Quemas Activos en la Amazonía: **4 492**
- Hectáreas (miles) afectadas por eventos de Incendios-Quemas Activos en la Amazonía: **20 017.56**

Fuente de Datos:

- Centro Gestor e Operacional do Sistema de Proteção da Amazônia (CENSIPAM) 
- Instituto Nacional de Pesquisas Espaciales de Brasil (INPE) 
- Administración Nacional de Aeronáutica y el Espacio (NASA)  , a través de sus satélites:
 - AQUA y TERRA con sus sensores MODIS C6 (1 km por pixel).
 - S-NPP con sus sensores VIIRS (375 metros por pixel).
 - NOAA-20 con sus sensores VIIRS (375 metros por pixel).

Elaboración: ORA / OTCA 2023

¿Qué es un evento de incendio?

Un "evento de incendio" se define como un 'geo-objeto' formado por el agrupamiento de focos de calor, a partir de las detecciones de los satélites en órbita polar. **Fuente :** [Painel do Fogo - FAQ CENSIPAM](#)



De acuerdo a los datos del "Panel del Fuego" facilitados por CENSIPAM, el día 31 de octubre (23:07 p.m. de Brasilia), sobre el territorio de la Amazonía, se han registrado como "activos" 4 492 eventos de fuego, que comprende el 13.5% de eventos menos respecto al día anterior. Con un área proyectada o de influencia superior a 20 000 000 hectáreas.

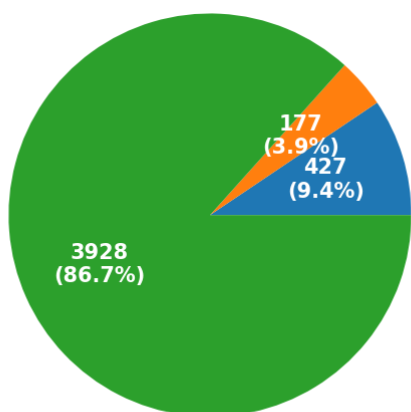
De estos eventos de fuego el 91.2% se encuentran ubicados sobre territorio de Brasil, el 4.8% sobre Bolivia, el 2.2% sobre Guyana. Así mismo, el pequeño porcentaje restante corresponde a eventos en Colombia, Perú y Surinam.

Así mismo, se han identificado al menos 11 eventos de fuego activos próximos a líneas de frontera, de los cuales 06 se vienen desarrollando sobre la línea de frontera, así mismo, 05 se desarrollan cerca de las líneas fronterizas (hasta 1 km de distancia desde los límites territoriales hacia el interior de cada país).

Además, es pertinente mencionar que al menos el 9.44% de estos eventos están desplegados sobre Áreas Naturales Protegidas (ANP). A la vez, es importante indicar que aproximadamente el 3.95% de eventos de incendio se localizan sobre Territorios Indígenas.

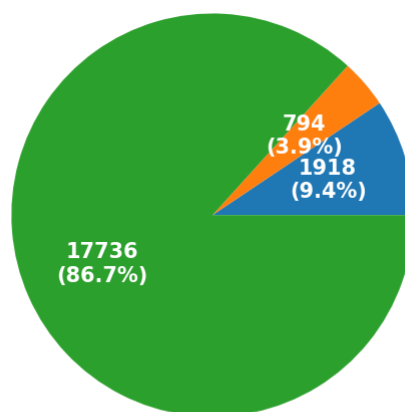
Eventos de Incendios-Quemas activos el día 31/10/2023

Número de eventos



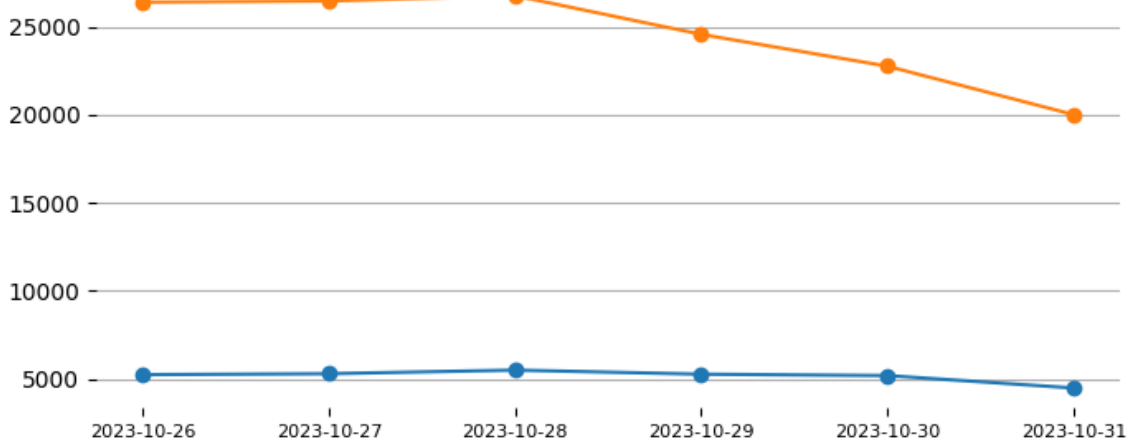
■ ANP ■ Territorios Indígenas ■ Resto

Número de hectáreas (miles) de área proyectada o de influencia



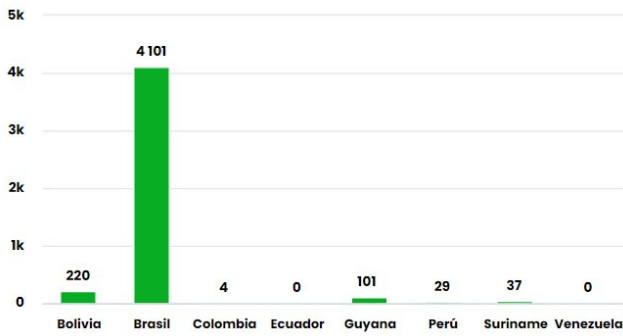
■ ANP ■ Territorios Indígenas ■ Resto

Eventos de Incendios- Quemas activos en la última semana

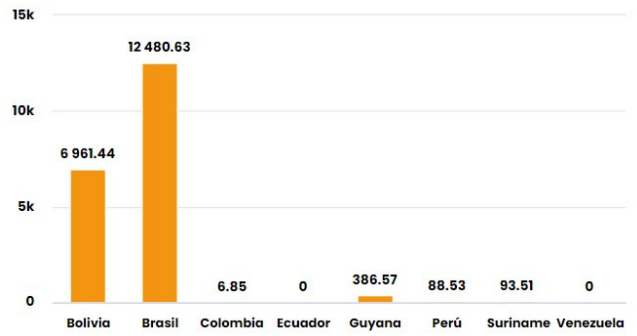


Total de eventos de Incendios-Quemas por País el día 31/10/23

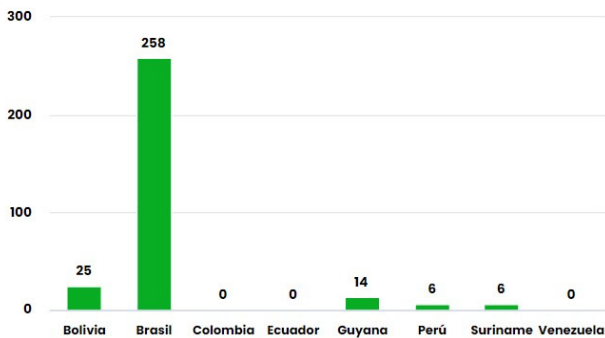
Número de hectáreas (miles) afectadas por País Miembro el día 31/10/23



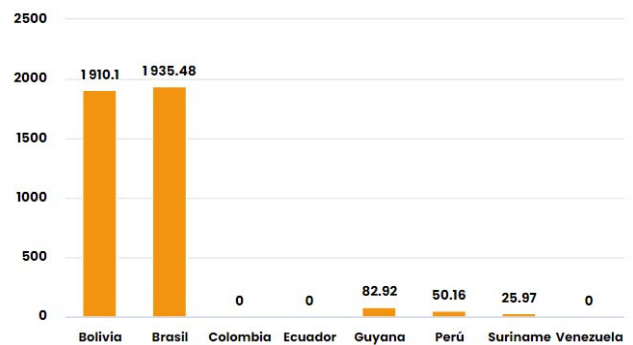
Número de nuevos eventos de Incendios-Quemas activados por País el día 31/10/23



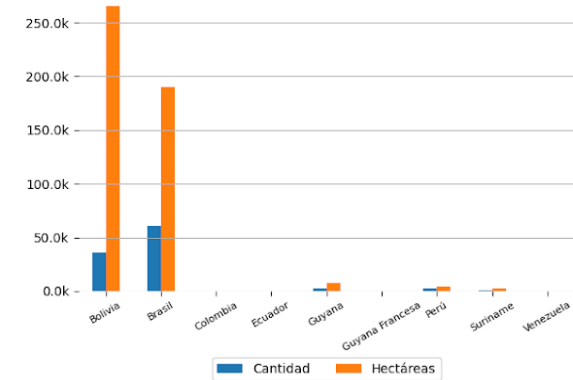
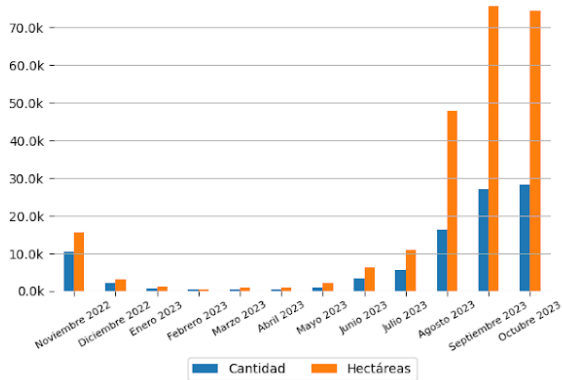
Hectáreas (miles) de área proyectada afectadas por nuevos eventos por País el día 31/10/23



Número de eventos de Incendios-Quemas durante los últimos 12 meses



Número de eventos de Incendios-Quemas en los PM durante el mes de 10-2023



10 ÁREAS NATURALES PROTEGIDAS MÁS AFECTADAS

- Parque Estadual De Corumbiara - Brasil
- Parque Nacional Do Cabo Orange - Brasil
- Parque do Xingu - Brasil
- Reserva Extrativista Rio Cautário - Brasil
- Awa - Brasil
- Parque Estadual De Corumbiara - Brasil
- Ituna/Itatá (restricção de uso) - Brasil
- Floresta Estadual Do Paru - Brasil
- Reserva Extrativista Arióca Pruanã - Brasil
- Parque Estadual De Corumbiara - Brasil

10 TERRITORIOS INDÍGENAS MÁS AFECTADOS

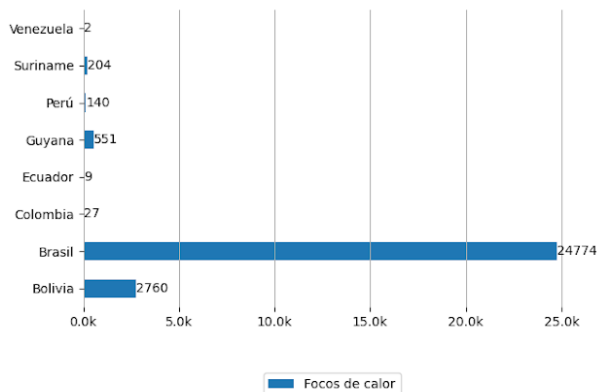
- Uaçá - Brasil
- Parque do Xingu - Brasil
- Alto Rio Guamá - Brasil
- Awa - Brasil
- Koatinemo, Ituna/Itatá (restricção de uso) - Brasil
- Sarauá - Brasil
- Enawenê-Nawê - Brasil
- Bragança-Marituba - Brasil
- Parque do Tumucumaque - Suriname
- Raposa Serra do Sol - Brasil



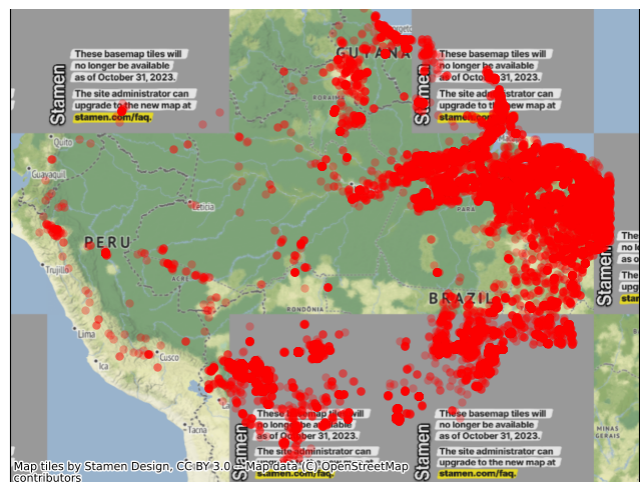
Focos de Calor

El siguiente reporte de Focos de Calor presenta información acerca de la detección satelital de variaciones en la temperatura de la superficie terrestre en el territorio Amazónico, con alta probabilidad de corresponder a Incendios o Quemadas. Estos datos son obtenidos del portal de Datos abiertos del INPE

Focos de Calor por País del día 30/10/2023



Mapa de Distribución de focos de calor detectados el día 30/10/2023



Pronósticos en la Región

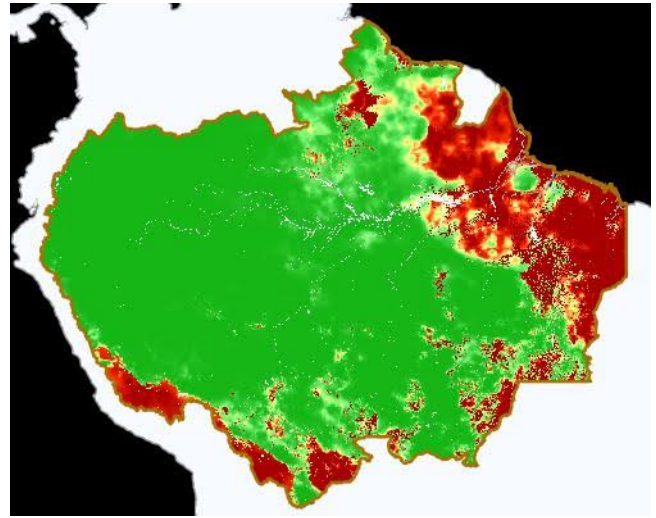
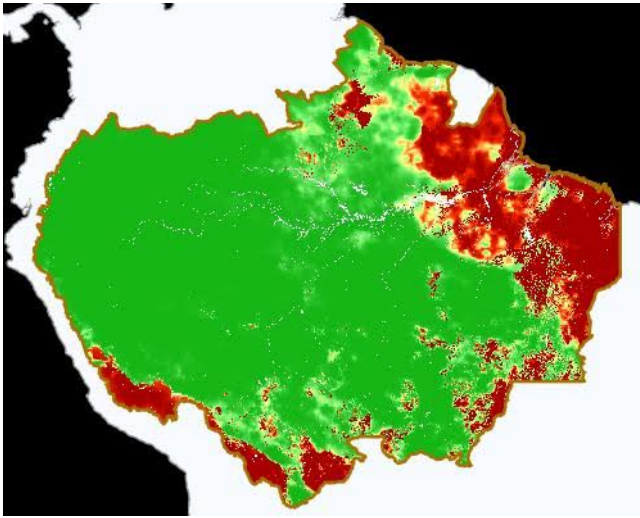


Riesgo de Incendios

Pronósticos de Riesgo de Fuego con el corte amazónico, los gráficos fueron obtenidos del Portal do Programa Queimadas do INPE

Pronóstico de Riesgo de Fuego del día 31/10/2023

Pronóstico de Riesgo de Fuego para el día 03/11/2023



Leyenda

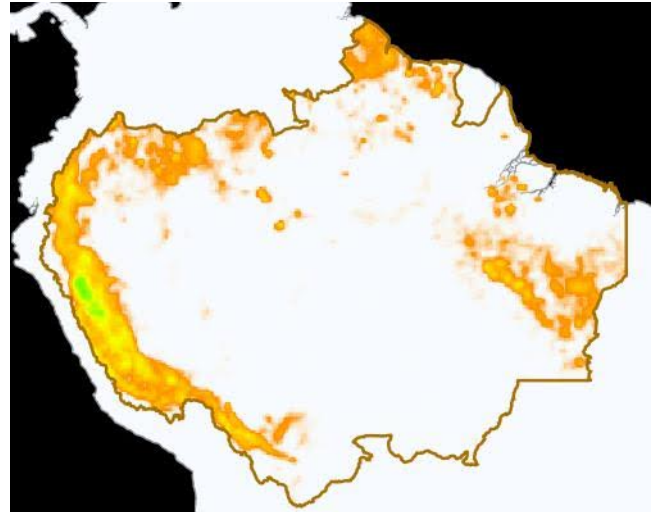
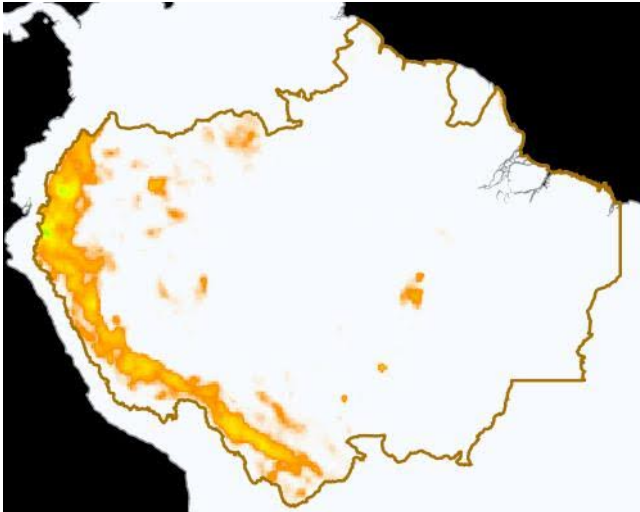


Precipitación

Pronósticos de Precipitación con el corte amazónico, los gráficos fueron obtenidos del Portal do Programa Queimadas do INPE

Pronósticos de Precipitación del día 31/10/2023

Pronósticos de Precipitación para el día 03/11/2023



Leyenda



(mm)

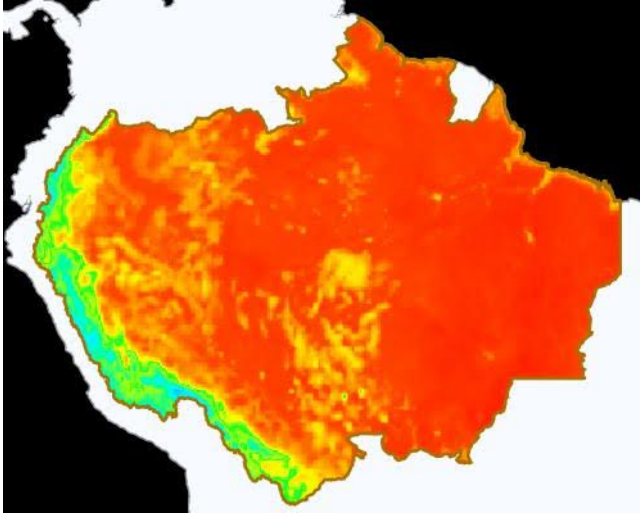
Temperatura Máxima

Pronósticos de Temperatura máxima con el corte amazónico, los gráficos fueron obtenidos del Portal do Programa Queimadas do INPE

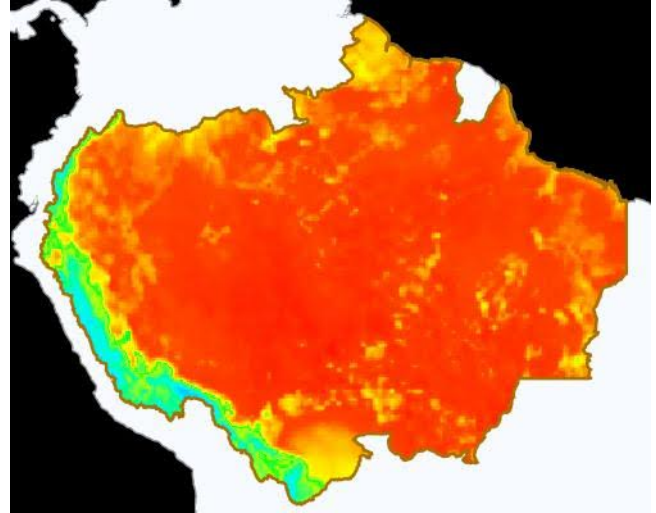
Pronóstico de Temperatura Máxima del día

Pronóstico de Temperatura Máxima para el día

31/10/2023



03/11/2023



Leyenda



Eventos de Incendios Transfronterizos en los PM



Eventos de Incendios-Quemas activos cerca al límite de frontera el día 31/10/2023 (1 km de distancia)

ID del evento	Municipio	País próximo	Distancia aproximada en Km	Área afectada aprox. en hectáreas (miles)	Ver
3909276	Tahuamanu - Perú	Bolivia	0.72	1.05	Ver
3933233	Baures - Bolivia	Brasil	0.83	1.6	Ver
3933240	Baures - Bolivia	Brasil	0.95	1.09	Ver
3937203	Upper Demerara Berbice - Guyana	Brasil	0.07	1.75	Ver
3938384	Alta Floresta D'Oeste - Brasil	Bolivia	0.39	1.14	Ver

Eventos de Incendios-Quemas activos sobre el límite de frontera el día 31/10/2023

ID del evento	Municipio	País frontera	Distancia aproximada en Km	Área afectada aprox. en hectáreas (miles)	Ver
3624073	Cerejeiras - Brasil	Bolivia	Sobre Frontera	451.04	Ver
3866095	Alto Alegre dos Parecis - Brasil	Bolivia	Sobre Frontera	21.16	Ver

3901794	Tahuamanu - Perú	Brasil	Sobre Frontera	2.39	Ver
3922086	Upper Demerara Berbice - Guyana	Brasil	Sobre Frontera	1.96	Ver
3926480	Sipaliwini - Suriname	Brasil	Sobre Frontera	15.1	Ver
3938385	Baures - Bolivia	Brasil	Sobre Frontera	1.55	Ver



Clipping de Incendios



Resumen de reportes periodísticos de distintos medios de prensa de los Países Miembros

BOLIVIA

- Incendios acabaron con más de 250 hectáreas en el Tunari en 2023; sigue la alerta. - Fuente: Los Tiempos ([ver](#))
- Bolivia registra cero incendios; el último en ser sofocado fue el de Palos Blancos. - Fuente: Ahora El Pueblo ([ver](#))
- Entre junio y octubre 112 incendios fueron sofocados por 41.000 bomberos de las FFAA. - Fuente: La Razón ([ver](#))
- Gobernación cruceña reportó dos incendios forestales activos en Roboré. - Fuente: redUno ([ver](#))

PERÚ

- INCENDIO FORESTAL EN EL DISTRITO DE LIVITACA - CUSCO. - Fuente: INDECI Perú ([ver](#))

[VER DASHBOARD DE INCENDIOS DEL ORA](#)

