

PROTOTIPO DE BOLETIN DIARIO DEL OBSERVATORIO REGIONAL AMAZÓNICO

05/10/2023

1 mensaje

boletim.ora@otca.org <boletim.ora@otca.org>




8 de octubre de 2023, 20:28



Actualizado al **05/10/2023** , **23:02** hora estándar de Brasilia

- Número de eventos de Incendios-Quemas Activos en la Amazonía: **5 046**
- Hectáreas (miles) afectadas por eventos de Incendios-Quemas Activos en la Amazonía: **19 473.6**

Fuente de Datos:

- Centro Gestor e Operacional do Sistema de Proteção da Amazônia (CENSIPAM) 
- Instituto Nacional de Pesquisas Espaciales de Brasil (INPE) 
- Administración Nacional de Aeronáutica y el Espacio (NASA)  , a través de sus satélites:
 - AQUA y TERRA con sus sensores MODIS C6 (1 km por pixel).
 - S-NPP con sus sensores VIIRS (375 metros por pixel).
 - NOAA-20 con sus sensores VIIRS (375 metros por pixel).

Elaboración: ORA / OTCA 2023

MdE MIF

Memorando de Entendimiento de Cooperación y Asistencia Mutua para el Manejo Integral del Fuego entre los PM de la OTCA



¿Qué es un evento de incendio?

Un "evento de incendio" se define como un 'geo-objeto' formado por el agrupamiento de focos de calor, a partir de las detecciones de los satélites en órbita polar. **Fuente** : [Painel do Fogo - FAQ CENSIPAM](#)



De acuerdo a los datos del "Panel del Fuego" facilitados por CENSIPAM, el día 54 de octubre (23:01 p.m. de Brasilia), sobre el territorio de la Amazonía, se han registrado como "activos" 5 046 eventos de fuego, 3.5% más eventos de fuego que el día anterior. Con un área proyectada o de influencia superior a 19 400 000 hectáreas.

De estos eventos de fuego el 69.04% se encuentran ubicados sobre territorio de Brasil, el 22.22% sobre Bolivia, el 3.23% sobre Perú, el 3.15% sobre Guyana. Así mismo, el pequeño porcentaje restante corresponde a

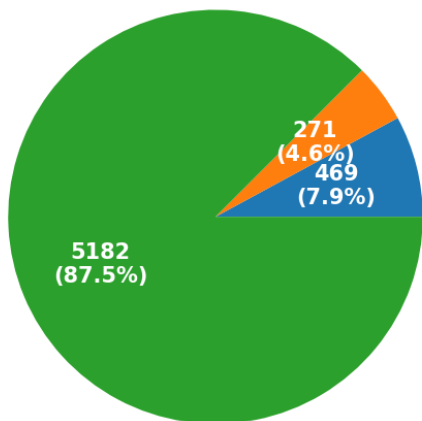
eventos en Colombia, Ecuador, Surinam y Venezuela.

Así mismo, se han identificado al menos 42 eventos de fuego activos próximos a líneas de frontera. De los que 15 se vienen desarrollando sobre la línea de frontera, así mismo, 27 se desarrollan cerca de las líneas fronterizas (hasta 1 km de distancia desde los límites territoriales hacia el interior de cada país).

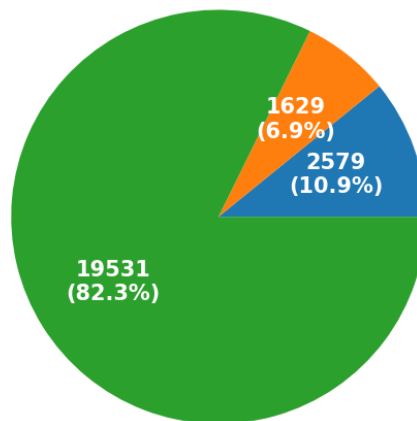
Además, es pertinente mencionar que al menos el 8.41% de estos eventos están desplegados sobre Áreas Naturales Protegidas (ANP). A la vez, es importante indicar que aproximadamente el 5.41% de eventos de incendio se localizan sobre Territorios Indígenas.

Eventos de Incendios-Quemas activos el día 05/10/2023

Número de eventos



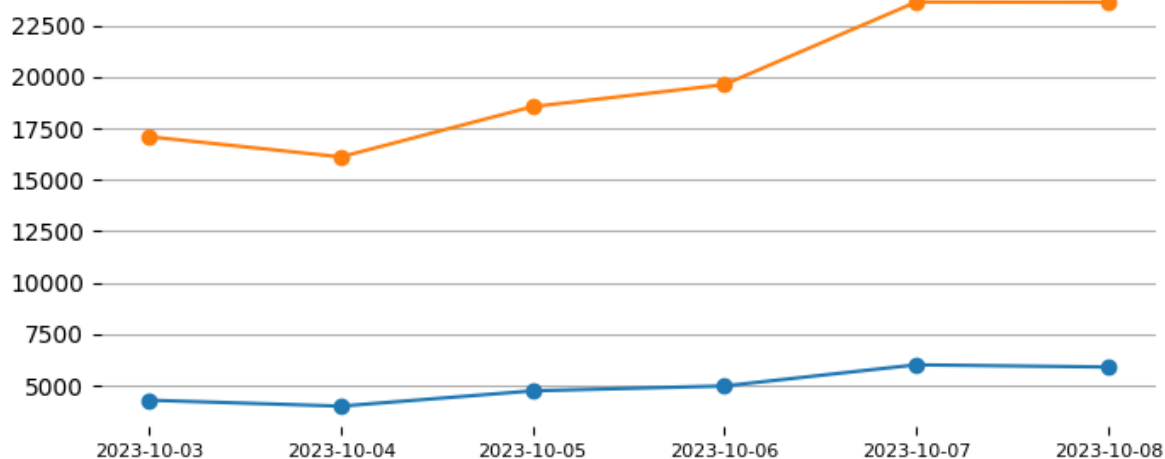
Número de hectáreas (miles) de área proyectada o de influencia



■ ANP ■ Territorios Indígenas ■ Resto

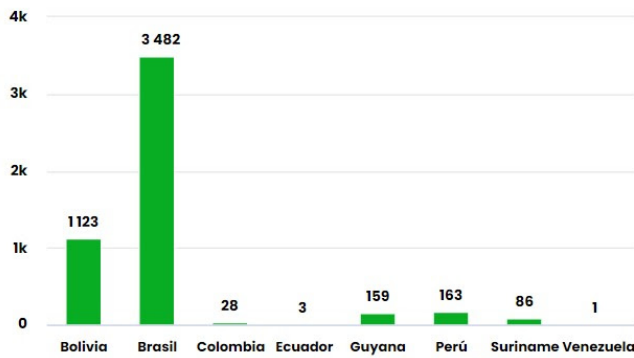
■ ANP ■ Territorios Indígenas ■ Resto

Eventos de Incendios- Quemas activos en la última semana

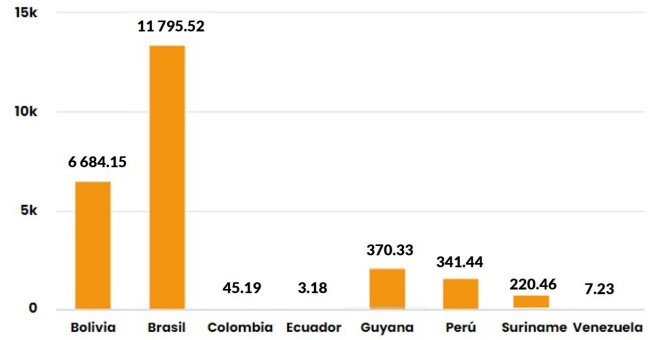


Total de eventos de Incendios-Quemas por País el día 05/10/23

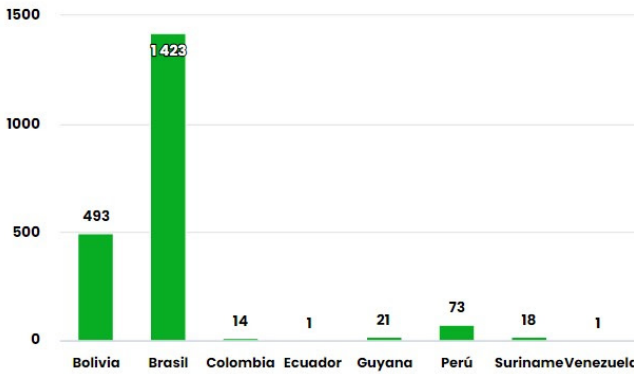
Número de hectáreas (miles) afectadas por País Miembro el día 05/10/23



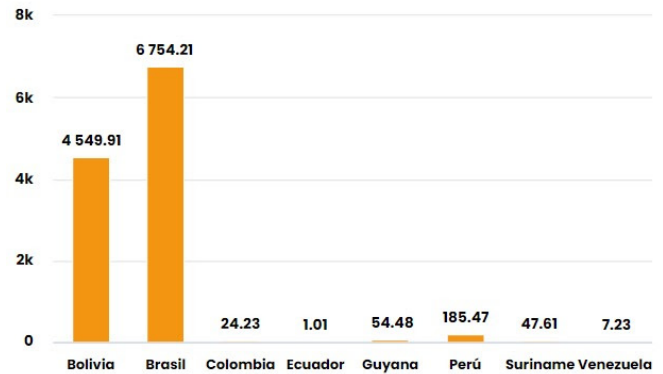
Número de nuevos eventos de Incendios-Quemas activados por País el día 05/10/23



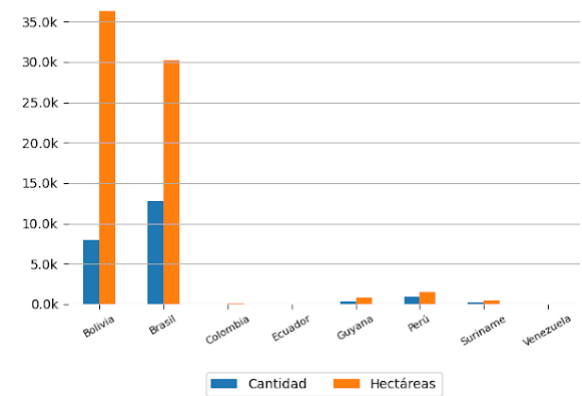
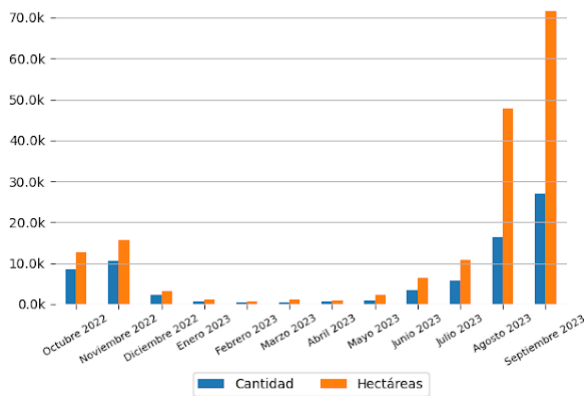
Hectáreas (miles) de área proyectada afectadas por nuevos eventos por País el día 05/10/23



Número de eventos de Incendios-Quemas durante los últimos 12 meses



Número de eventos de Incendios-Quemas en los PM durante el mes de 10-2023



10 ÁREAS NATURALES PROTEGIDAS MÁS AFECTADAS

- Área De Proteção Ambiental Triunfo Do Xingu, Estação Ecológica Da Terra Do Meio - Brasil
- Parque Estadual De Corumbiara - Brasil
- Floresta Nacional Altamira - Brasil
- Área De Proteção Ambiental Triunfo Do Xingu - Brasil
- Parque Nacional Do Cabo Orange - Brasil
- Reserva Biológica Do Guaporé - Brasil
- Floresta Nacional De Urupadi, Parque Nacional Do Acari - Brasil

10 TERRITORIOS INDÍGENAS MÁS AFECTADOS

- Parque do Tumucumaque - Brasil
- Uru-Eu-Wau-Wau - Brasil
- Parque do Tumucumaque - Brasil
- Boca do Acre - Brasil
- Uaçá - Brasil
- Cachoeira Seca - Brasil
- Tenharim Marmelos - Brasil
- Arariboia - Brasil
- Raposa Serra do Sol - Brasil
- Rio Branco - Brasil

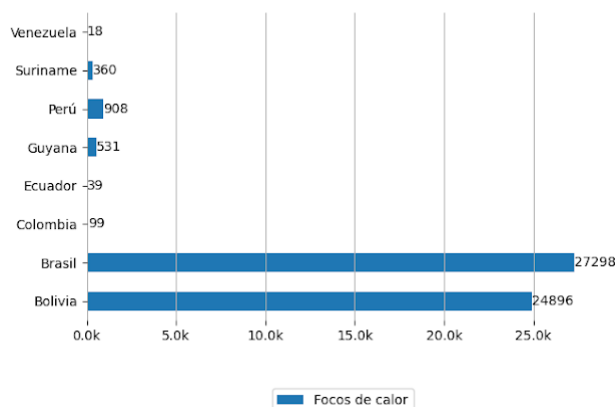
- Reserva De Desenvolvimento Sustentável Do Juma - Brasil
- Floresta Estadual Do Paru - Brasil
- Área De Proteção Ambiental Margem Direita Do Rio Negro- Setor Paduari-Solimões - Brasil



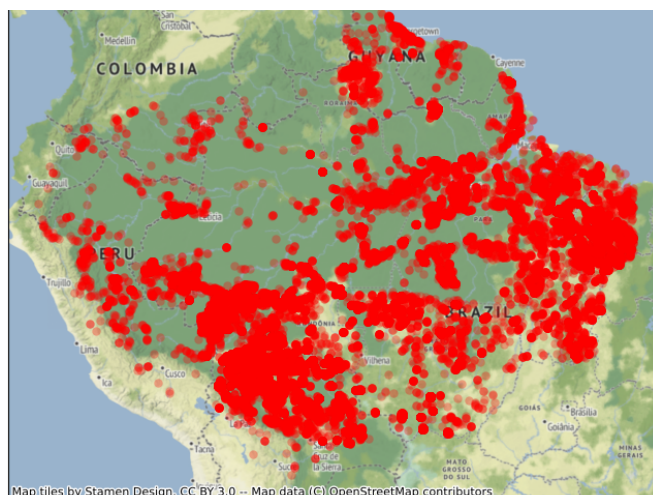
Focos de Calor

El siguiente reporte de Focos de Calor presenta información acerca de la detección satelital de variaciones en la temperatura de la superficie terrestre en el territorio Amazónico, con alta probabilidad de corresponder a Incendios o Quemas. Estos datos son obtenidos del portal de Datos abiertos del INPE

Focos de Calor por País del día 04/10/2023



Mapa de Distribución de focos de calor detectados el día 04/10/2023



Pronósticos en la Región

PARA APRENDER MÁS

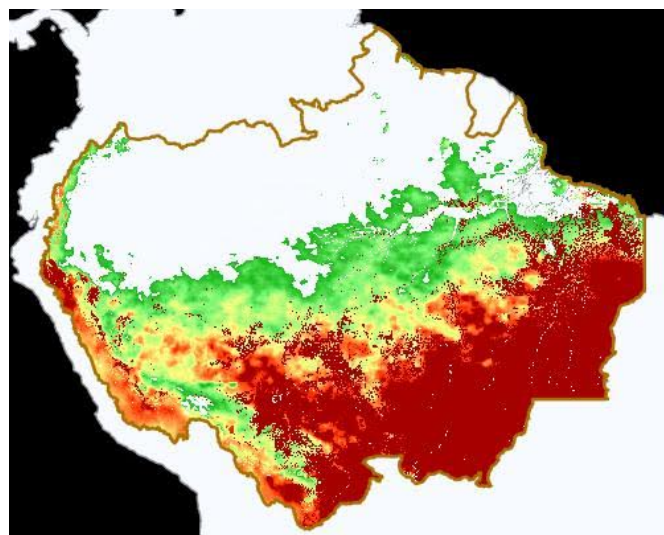
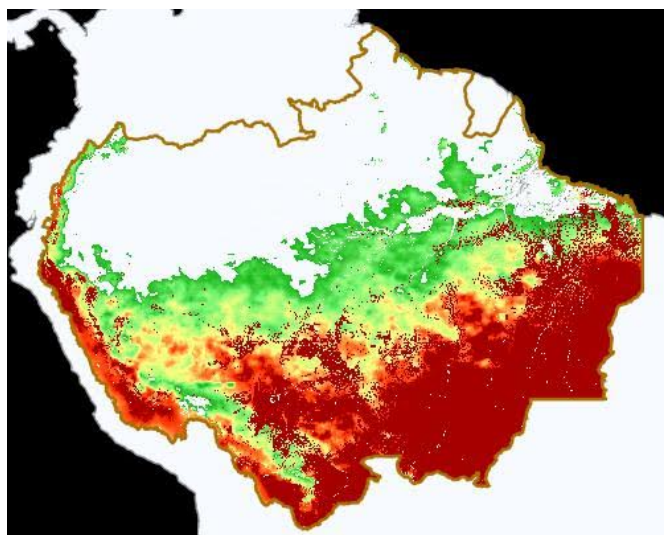


Riesgo de Incendios

Pronósticos de Riesgo de Fuego con el corte amazónico, los gráficos fueron obtenidos del Portal do Programa Queimadas do INPE

Pronóstico de Riesgo de Fuego del día 26/07/2023

Pronóstico de Riesgo de Fuego para el día 29/07/2023



Leyenda

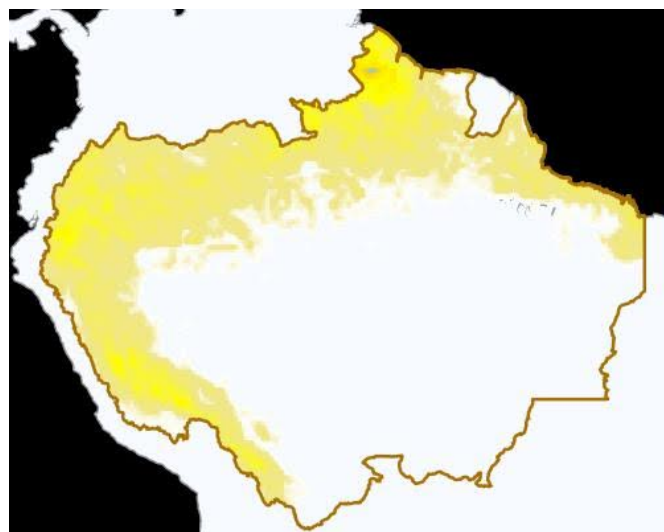
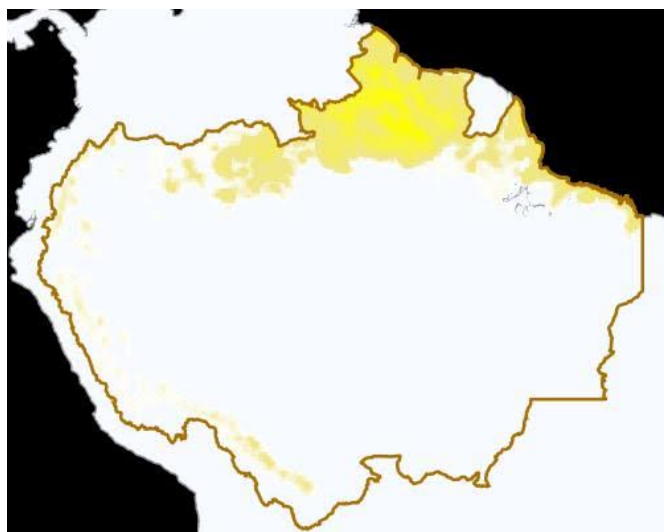


Precipitación

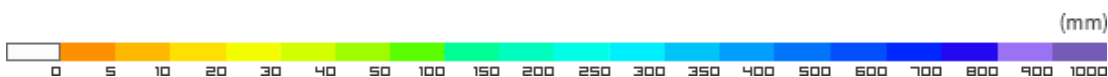
Pronósticos de Precipitación con el corte amazónico, los gráficos fueron obtenidos del Portal do Programa Queimadas do INPE

Pronósticos de Precipitación del día 26/07/2023

Pronósticos de Precipitación para el día 29/07/2023



Leyenda



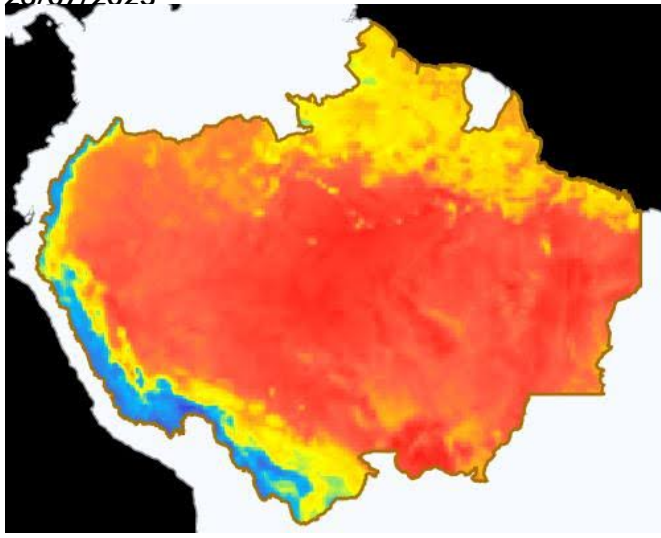
Temperatura Máxima

Pronósticos de Temperatura máxima con el corte amazónico, los gráficos fueron obtenidos del Portal do Programa Queimadas do INPE

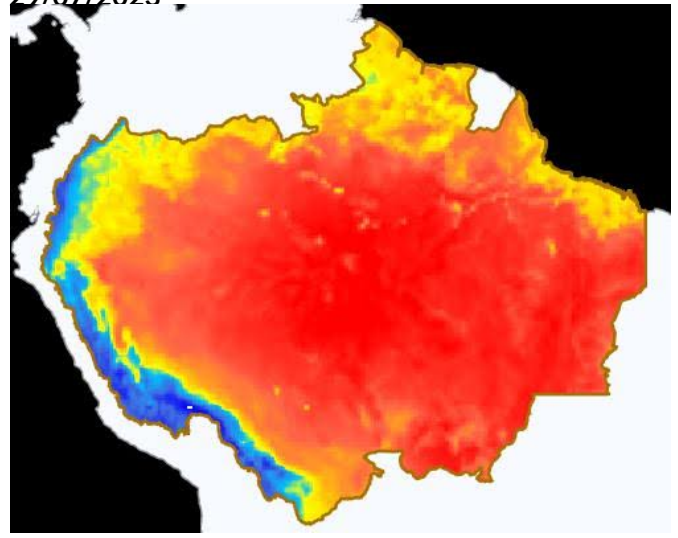
Pronóstico de Temperatura Máxima del día

Pronóstico de Temperatura Máxima para el día

26/07/2023



29/07/2023



Leyenda



(°C)



Eventos de Incendios Transfronterizos en los PM



Eventos de Incendios-Quemas activos cerca al límite de frontera el día 05/10/2023 (1 km de distancia)

Municipio	País próximo	Distancia aproximada en km	Área afectada aprox. en hectáreas (miles)	ID del Evento	Ver
Pacaraima - Brasil	Venezuela	0.370	2.32	3759188	Ver
Guajar�-Mirim - Brasil	Bolivia	0.720	4.86	3766686	Ver
Guajar�-Mirim - Brasil	Bolivia	0.720	2.53	3778859	Ver
Guajar�-Mirim - Brasil	Bolivia	0.870	1.2	3782447	Ver
Sipaliwini - Suriname	Brasil	0.170	3.47	3771417	Ver
Sipaliwini - Suriname	Guyana	0.890	2.43	3763217	Ver
Sipaliwini - Suriname	Guyana	0.800	3.6	3755151	Ver
Potaro Siparuni - Guyana	Brasil	0.950	4.46	3759176	Ver
Baures - Bolivia	Brasil	0.83	4.85	3763873	Ver

Municipio	País próximo	Distancia aproximada en km	Área afectada aprox. en hectáreas (miles)	ID del Evento	Ver
Baures - Bolivia	Brasil	0.73	39.77	3661353	Ver
Baures - Bolivia	Brasil	0.93	9.78	3681248	Ver
Tahuamanu - Perú	Brasil	0.150	1.83	3787612	Ver
Tahuamanu - Perú	Bolivia	0.960	1.25	3787632	Ver
Tahuamanu - Perú	Bolivia	0.300	1.1	3778963	Ver
Upper Demerara Berbice - Guyana	Brasil	0.730	1.75	3760496	Ver
Upper Demerara Berbice - Guyana	Brasil	0.230	1.43	3785727	Ver
Upper Demerara Berbice - Guyana	Brasil	0.450	1.17	3786837	Ver
Porto Velho - Brasil	Bolivia	0.390	1.08	3776239	Ver
Porto Velho - Brasil	Bolivia	0.680	2.19	3764664	Ver
Brasiléia - Brasil	Bolivia	0.650	1.82	3778897	Ver
Brasiléia - Brasil	Bolivia	0.220	1.95	3778900	Ver
Brasiléia - Brasil	Bolivia	0.810	2.13	3774823	Ver
Xapurí - Brasil	Bolivia	0.330	1.22	3778885	Ver
Bella Flor - Bolivia	Brasil	0.210	1.02	3774815	Ver
Mariscal Ramon Castilla - Perú	Brasil	0.960	1.58	3780791	Ver
Costa Marques - Brasil	Bolivia	0.270	2.1	3772821	Ver

Eventos de Incendios-Quemas activos sobre el límite de frontera el día 05/10/2023

Municipio	País Frontera	Distancia aproximada en km	Área afectada prox. en hectáreas (miles)	ID del Evento	Ver
Assis Brasil - Brasil	Bolivia	0.300	1.40	3778800	Ver
Pimenteiras do Oeste - Brasil	Bolivia	Sobre Frontera	7.88	3727339	Ver
Pimenteiras do Oeste - Brasil	Bolivia	Sobre Frontera	16.46	3717677	Ver
Magdalena - Bolivia	Brasil	Sobre Frontera	8.71	3766710	Ver
Ingavi - Bolivia	Brasil	Sobre Frontera	1.19	3773485	Ver

Municipio	País Frontera	Distancia aproximada en km	Área afectada prox. en hectáreas (miles)	ID del Evento	Ver
San Ignacio de Velasco – Bolivia	Brasil	Sobre Frontera	5.63	3768640	Ver
San Ignacio de Velasco – Bolivia	Brasil	Sobre Frontera	13.29	3768641	Ver
Uiramutã - Brasil	Venezuela	Sobre Frontera	1.07	3760613	Ver
Bella Flor - Bolivia	Brasil	Sobre Frontera	1.74	3778894	Ver
Brasiléia - Brasil	Bolivia	Sobre Frontera	1.96	3772457	Ver
Brasiléia - Brasil	Bolivia	Sobre Frontera	1.24	3780437	Ver
Bolpebra – Bolivia	Brasil	Sobre Frontera	1.55	3772459	Ver
Bolpebra – Bolivia	Brasil	Sobre Frontera	1.09	3778901	Ver
Costa Marquez - Brasil	Bolivia	Sobre Frontera	1.31	3784282	Ver
Tahuamanu - Perú	Brasil	Sobre Frontera	2.18	3772462	Ver



Clipping de Incendios



Resumen de reportes periodísticos de distintos medios de prensa de los Países Miembros

PERÚ

- INCENDIO FORESTAL EN EL DISTRITO DE IÑAPARI – MADRE DE DIOS. - Fuente: COEN INDECI Perú ([ver](#))
- INCENDIO FORESTAL EN EL DISTRITO DE HUACHIS – ÁNCASH. - Fuente: COEN INDECI Perú ([ver](#))

[VER DASHBOARD DE INCENDIOS DEL ORA](#)

