



MdE MIF




Memorando de Entendimiento de Cooperación y Asistencia Mutua para el Manejo Integral del Fuego entre los PM de la OTCA



Actualizado al **10/10/2023 , 22:02** hora estándar de Brasilia

- Número de eventos de Incendios-Quemas Activos en la Amazonía: **6 276**
- Hectáreas (miles) afectadas por eventos de Incendios-Quemas Activos en la Amazonía: **25 157.64**

Fuente de Datos:

- Centro Gestor e Operacional do Sistema de Proteção da Amazônia (CENSIPAM) 
- Instituto Nacional de Pesquisas Espaciales de Brasil (INPE) 
- Administración Nacional de Aeronáutica y el Espacio (NASA)  , a través de sus satélites:
 - AQUA y TERRA con sus sensores MODIS C6 (1 km por pixel).
 - S-NPP con sus sensores VIIRS (375 metros por pixel).
 - NOAA-20 con sus sensores VIIRS (375 metros por pixel).

Elaboración: ORA / OTCA 2023

¿Qué es un evento de incendio?

Un "evento de incendio" se define como un 'geo-objeto' formado por el agrupamiento de focos de calor, a partir de las detecciones de los satélites en órbita polar. **Fuente :** [Painel do Fogo - FAQ CENSIPAM](#)



De acuerdo a los datos del "Panel del Fuego" facilitados por CENSIPAM, el día 10 de octubre (22:02 p.m. de Brasilia), sobre el territorio de la Amazonía, se han registrado como "activos" 6276 eventos de fuego, menos del 1% de eventos respecto al día anterior. Con un área proyectada o de influencia superior a 25 000 000 hectáreas.

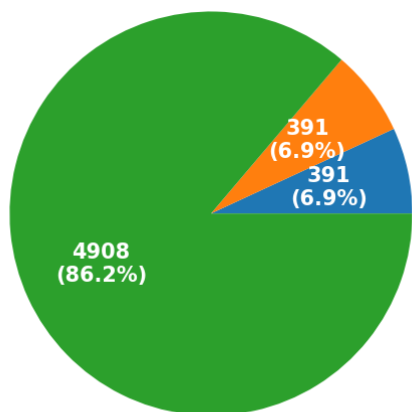
De estos eventos de fuego el 72.7% se encuentran ubicados sobre territorio de Brasil, el 18.9% sobre Bolivia, el 3.9% sobre Perú. Así mismo, el pequeño porcentaje restante corresponde a eventos en Colombia, Ecuador, Guyana y Surinam.

Así mismo, se han identificado al menos 35 eventos de fuego activos próximos a líneas de frontera. De los que 12 se vienen desarrollando sobre la línea de frontera, así mismo, 23 se desarrollan cerca de las líneas fronterizas (hasta 1 km de distancia desde los límites territoriales hacia el interior de cada país).

Además, es pertinente mencionar que al menos el 7.29% de estos eventos están desplegados sobre Áreas Naturales Protegidas (ANP). A la vez, es importante indicar que aproximadamente el 6.75% de eventos de incendio se localizan sobre Territorios Indígenas.

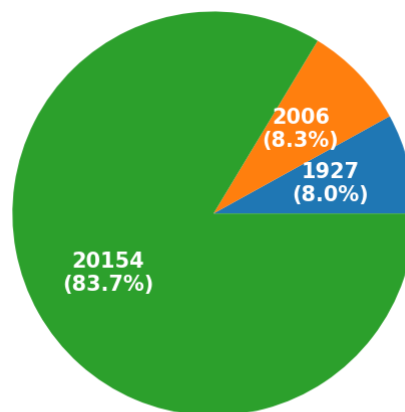
Eventos de Incendios-Quemas activos el día 10/10/2023

Número de eventos



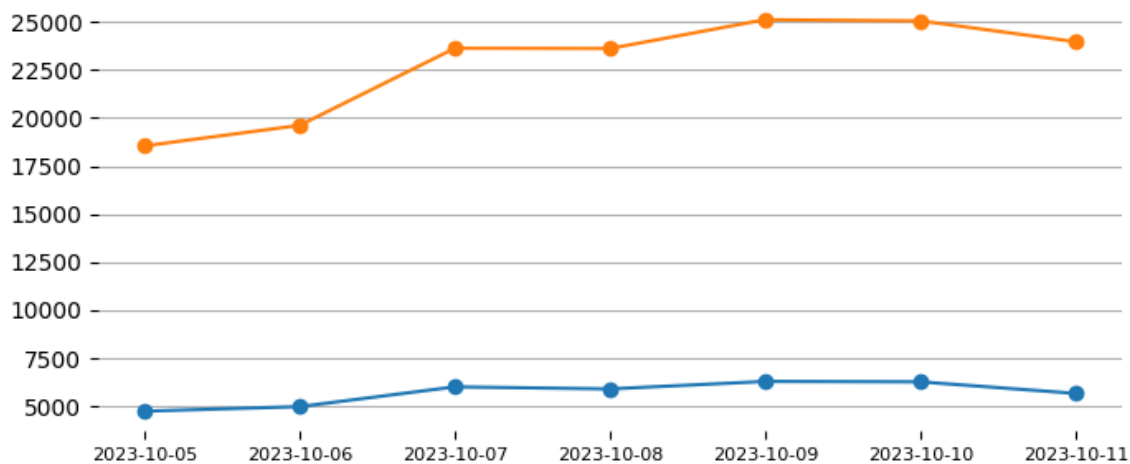
■ ANP ■ Territorios Indígenas ■ Resto

Número de hectáreas (miles) de área proyectada o de influencia

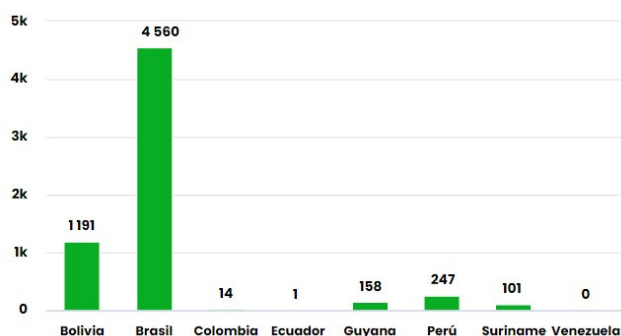


■ ANP ■ Territorios Indígenas ■ Resto

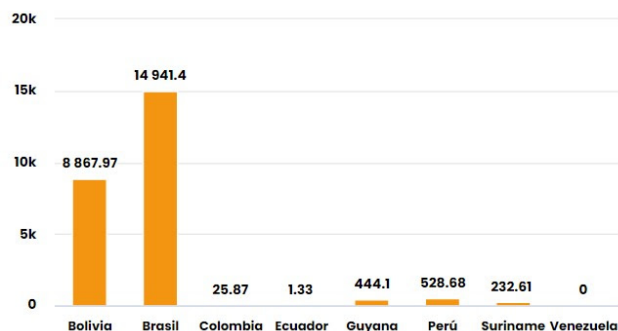
Eventos de Incendios- Quemas activos en la última semana



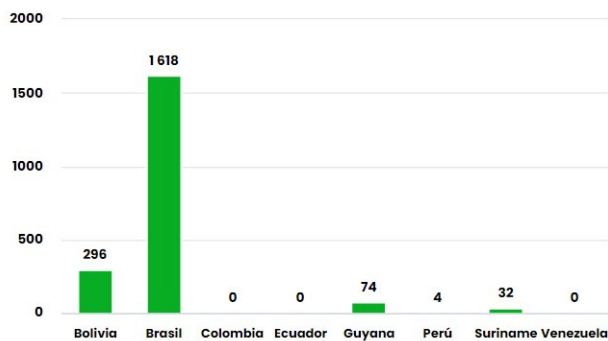
Total de eventos de Incendios-Quemas por País el día 10/10/23



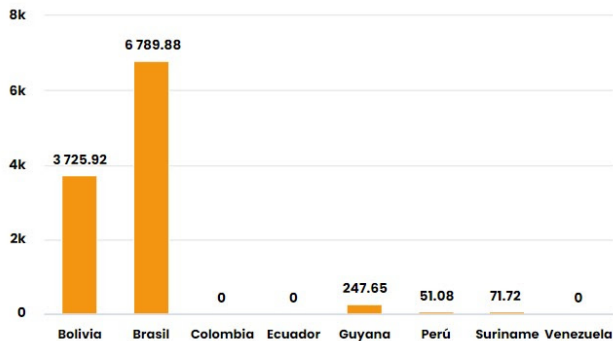
Número de hectáreas (miles) afectadas por País Miembro el día 10/10/23



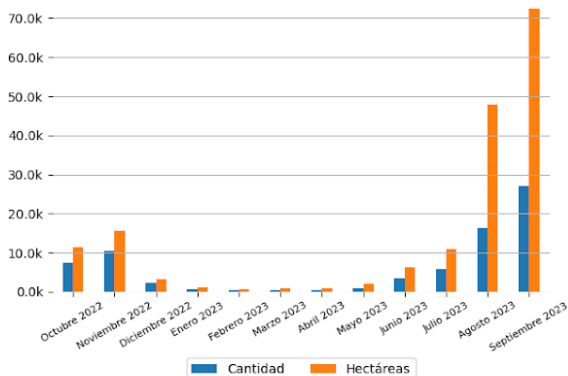
Número de nuevos eventos de Incendios-Quemas activados por País el día 10/10/23



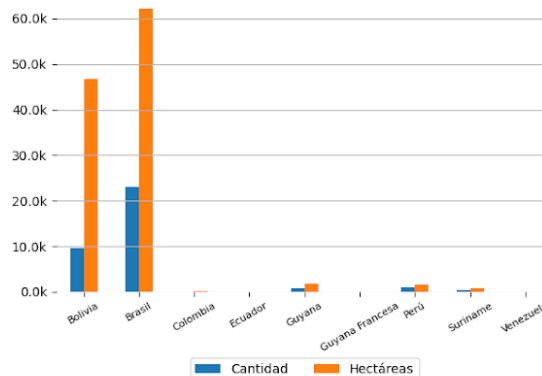
Hectáreas (miles) de área proyectada afectadas por nuevos eventos por País el día 10/10/23



Número de eventos de Incendios-Quemas durante los últimos 12 meses



Número de eventos de Incendios-Quemas en los PM durante el mes de 10-2023



10 ÁREAS NATURALES PROTEGIDAS MÁS AFECTADAS

- Parque Estadual De Corumbiara - Brasil
- Parque Nacional Do Cabo Orange - Brasil
- Reserva De Desenvolvimento Sustentável Do Juma - Brasil
- Área De Proteção Ambiental Do Arquipélago Do Marajó - Brasil
- Floresta Estadual Do Paru - Brasil
- Reserva Extrativista Ituí, Parque Nacional Mapinguari - Brasil
- Reserva De Desenvolvimento Sustentável Do Juma - Brasil
- Floresta Estadual Do Paru - Brasil
- Parque Nacional De Pacaás Novos - Brasil
- Floresta Estadual Do Paru - Brasil

10 TERRITORIOS INDÍGENAS MÁS AFECTADOS

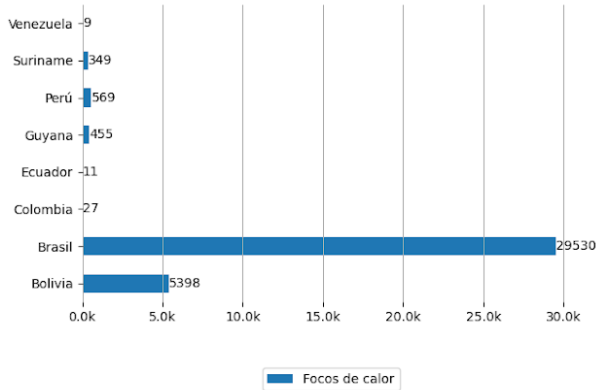
- Parque do Tumucumaque - Brasil
- Uaçá - Brasil
- Parque do Tumucumaque - Brasil
- Arariboia - Brasil
- Murutinga/Tracaja - Brasil
- Cuia - Brasil
- Alto Rio Guamá - Brasil
- Uru-Eu-Wau-Wau - Brasil
- São Pedro - Brasil
- Uaçá - Brasil



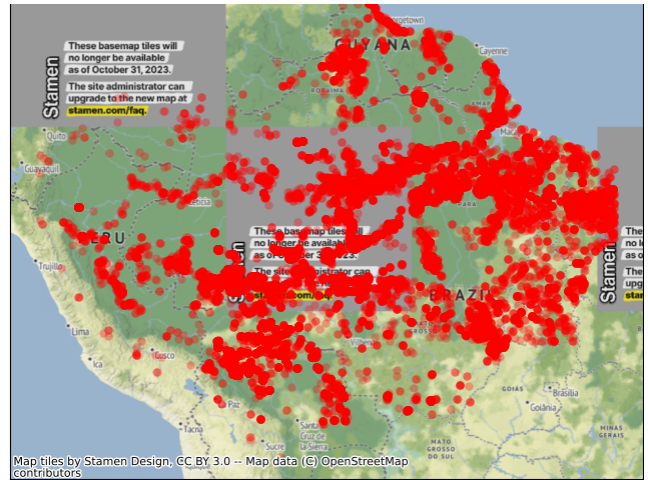
Focos de Calor

El siguiente reporte de Focos de Calor presenta información acerca de la detección satelital de variaciones en la temperatura de la superficie terrestre en el territorio Amazónico, con alta probabilidad de corresponder a Incendios o Quemadas. Estos datos son obtenidos del portal de Datos abiertos del INPE

Focos de Calor por País del día 09/10/2023



Mapa de Distribución de focos de calor detectados el día 09/10/2023



Pronósticos en la Región



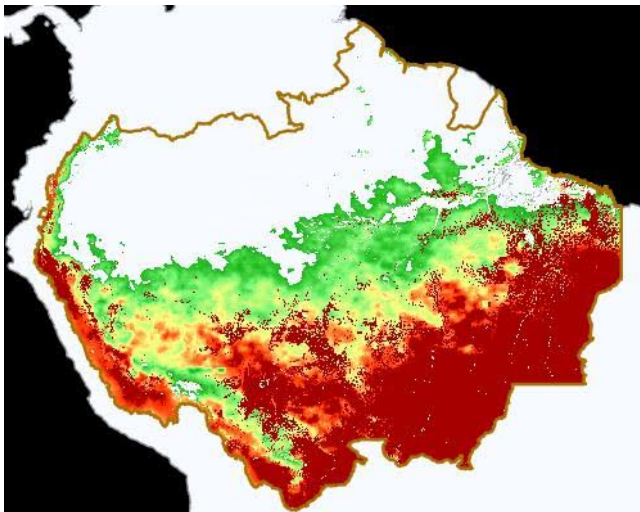
PARA APRENDER MÁS



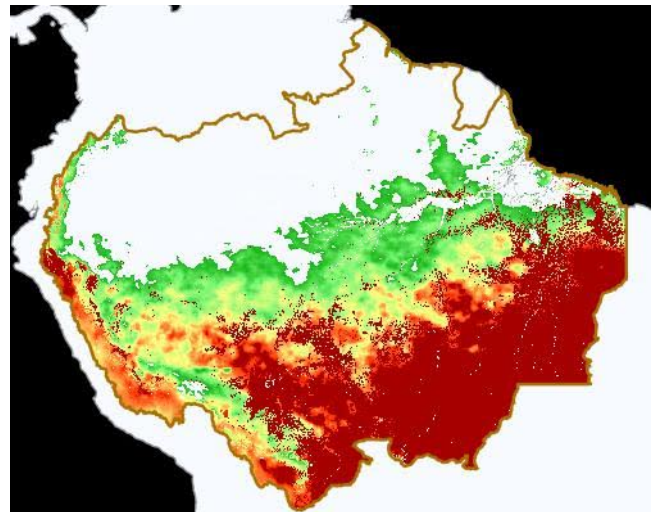
Riesgo de Incendios

Pronósticos de Riesgo de Fuego con el corte amazónico, los gráficos fueron obtenidos del Portal do Programa Queimadas do INPE

Pronóstico de Riesgo de Fuego del día 26/07/2023



Pronóstico de Riesgo de Fuego para el día 29/07/2023



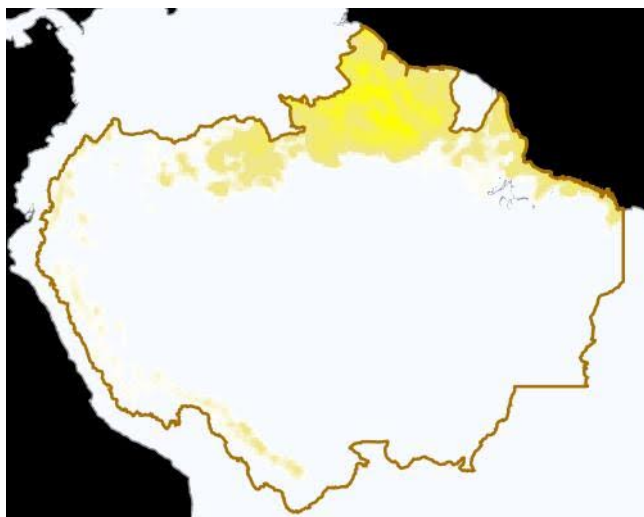
Leyenda



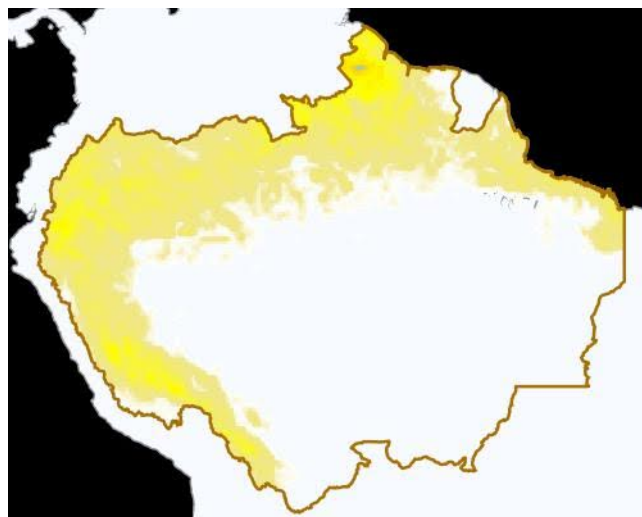
Precipitación

Pronósticos de Precipitación con el corte amazónico, los gráficos fueron obtenidos del Portal do Programa Queimadas do INPE

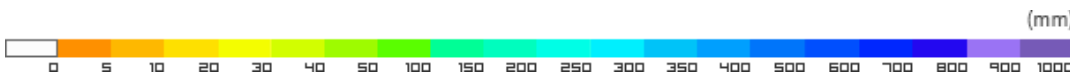
Pronósticos de Precipitación del día 26/07/2023



Pronósticos de Precipitación para el día 29/07/2023



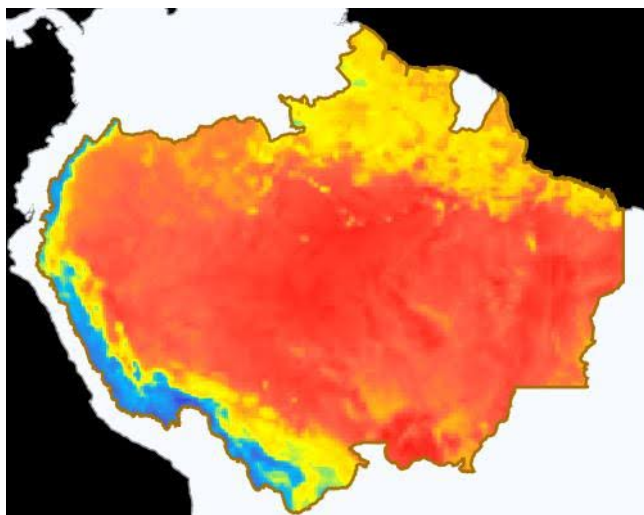
Leyenda



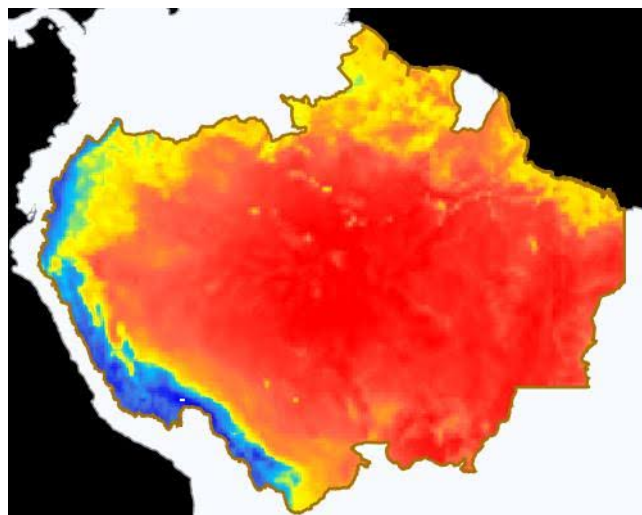
Temperatura Máxima

Pronósticos de Temperatura máxima con el corte amazónico, los gráficos fueron obtenidos del Portal do Programa Queimadas do INPE

Pronóstico de Temperatura Máxima del día 26/07/2023



Pronóstico de Temperatura Máxima para el día 29/07/2023





Eventos de Incendios Transfronterizos en los PM



Eventos de Incendios-Quemas activos cerca al límite de frontera el día 10/10/2023 (1 km de distancia)

ID del evento	Municipio	País próximo	Distancia aproximada en Km	Área afectada aprox. en hectáreas (miles)	Ver
3763873	Baures - Bolivia	Brasil	0.83	6.33	Ver
3661353	Baures - Bolivia	Brasil	0.73	41.15	Ver
3764664	Porto Velho - Brasil	Bolivia	0.68	3.52	Ver
3774823	Brasiléia - Brasil	Bolivia	0.81	2.66	Ver
3681248	Baures - Bolivia	Brasil	0.93	17.32	Ver
3778899	Assis Brasil - Brasil	Bolivia	0.3	1.71	Ver
3787632	Tahuamanu - Perú	Bolivia	0.96	2.07	Ver
3784281	Costa Marques - Brasil	Bolivia	0.04	2.65	Ver
3798326	San Joaquin - Bolivia	Brasil	0.3	1.1	Ver
3791993	Guajar�-Mirim - Brasil	Bolivia	0.64	1.92	Ver
3780309	Porto Velho - Brasil	Bolivia	0.87	5.9	Ver
3786395	Bella Flor - Bolivia	Brasil	0.9	2.67	Ver
3780548	Tahuamanu - Perú	Bolivia	0.17	1.06	Ver
3800671	San Ignacio - Perú	Ecuador	0.31	1.29	Ver
3795642	Sipaliwini - Suriname	Brasil	0.7	2.76	Ver
3805423	San Joaquin - Bolivia	Brasil	0.01	1.07	Ver
3799949	Porto Velho - Brasil	Bolivia	0.82	1.27	Ver

3811816	Puerto Nariño - Colombia	Perú	0.92	1.13	Ver
3811808	Mariscal Ramon Castilla - Perú	Colombia	0.68	1.08	Ver
3809806	Oriximiná - Brasil	Suriname	0.35	1.85	Ver
3784280	Guajar�-Mirim - Brasil	Bolivia	0.32	5.14	Ver
3813797	Normandia - Brasil	Guyana	0.68	1.96	Ver
3809843	Upper Demerara Berbice - Guyana	Brasil	0.47	1.15	Ver

Eventos de Incendios-Quemas activos sobre el l mite de frontera el d a 10/10/2023

ID del evento	Municipio	Pa�s frontera	Distancia aproximada en Km	�rea afectada aprox. en hect�reas (miles)	Ver
3717677	Pimenteiras do Oeste - Brasil	Bolivia	Sobre Frontera	22.38	Ver
3727339	Pimenteiras do Oeste	Bolivia	Sobre Frontera	8.97	Ver
3768641	San Ignacio de Velasco - Bolivia	Brasil	Sobre Frontera	17.97	Ver
3766710	Magdalena - Bolivia	Brasil	Sobre Frontera	17.62	Ver
3798361	Baures-Bolivia	Brasil	Sobre Frontera	1.07	Ver
3798367	Magdalena - Bolivia	Brasil	Sobre Frontera	3.16	Ver
3772821	Costa Marques - Brasil	Bolivia	Sobre Frontera	15.24	Ver
3787682	Costa Marques - Brasil	Bolivia	Sobre Frontera	1.01	Ver
3795752	Costa Marques - Brasil	Bolivia	Sobre Frontera	6.21	Ver
3789016	Tahuamanu - Per�	Brasil	Sobre Frontera	8.37	Ver
3812115	Uiramut� - Brasil	Guyana	Sobre Frontera	1.63	Ver
3809845	Normandia - Brasil	Guyana	Sobre Frontera	2.3	Ver



Clipping de Incendios



Resumen de reportes period sticos de distintos medios de prensa de los Pa ses Miembros

BOLIVIA

- Registran 194 focos de calor en seis departamentos del país. - Fuente: Diario OPINIÓN Perú ([ver](#))
- Declaran alerta roja por incendios forestales en Santa Cruz. - Fuente: Agencia de Noticias Fides ([ver](#))

PERÚ

- INCENDIO FORESTAL EN LA PROVINCIA DE RODRIGUEZ DE MENDOZA – AMAZONAS. - Fuente: COEN INDECI Perú ([ver](#))
- INCENDIO FORESTAL EN EL DISTRITO DE CUMBA – AMAZONAS. - Fuente: COEN INDECI Perú ([ver](#))

VER DASHBOARD DE INCENDIOS DEL ORA

