



## MdE MIF




Memorando de Entendimiento de Cooperación y Asistencia Mutua para el Manejo Integral del Fuego entre los PM de la OTCA



Actualizado al **15/10/2023 , 22:02** hora estándar de Brasilia

- Número de eventos de Incendios-Quemas Activos en la Amazonía: **5 171**
- Hectáreas (miles) afectadas por eventos de Incendios-Quemas Activos en la Amazonía: **22 888.68**

### Fuente de Datos:

- Centro Gestor e Operacional do Sistema de Proteção da Amazônia (CENSIPAM) 
- Instituto Nacional de Pesquisas Espaciales de Brasil (INPE) 
- Administración Nacional de Aeronáutica y el Espacio (NASA)  , a través de sus satélites:
  - AQUA y TERRA con sus sensores MODIS C6 (1 km por pixel).
  - S-NPP con sus sensores VIIRS (375 metros por pixel).
  - NOAA-20 con sus sensores VIIRS (375 metros por pixel).

Elaboración: ORA / OTCA 2023

### ¿Qué es un evento de incendio?

Un "evento de incendio" se define como un 'geo-objeto' formado por el agrupamiento de focos de calor, a partir de las detecciones de los satélites en órbita polar. **Fuente :** [Painel do Fogo - FAQ CENSIPAM](#)



De acuerdo a los datos del "Panel del Fuego" facilitados por CENSIPAM, el día 15 de octubre (22:02 p.m. de Brasilia), sobre el territorio de la Amazonía, se han registrado como "activos" 5171 eventos de fuego, menos del 8% de eventos respecto al día anterior. Con un área proyectada o de influencia aproximado a 23 000 000 hectáreas.

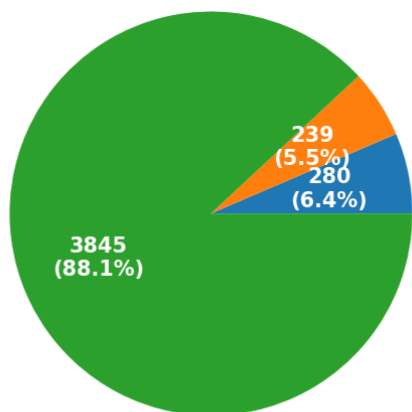
De estos eventos de fuego el 68% se encuentran ubicados sobre territorio de Brasil, el 24.1% sobre Bolivia, el 4.5% sobre Guyana. Así mismo, el pequeño porcentaje restante corresponde a eventos en Colombia, Perú, Surinam y Venezuela.

Así mismo, se han identificado al menos 23 eventos de fuego activos próximos a líneas de frontera. De los que 12 se vienen desarrollando sobre la línea de frontera, así mismo, 11 se desarrollan cerca de las líneas fronterizas (hasta 1 km de distancia desde los límites territoriales hacia el interior de cada país).

Además, es pertinente mencionar que al menos el 6.69% de estos eventos están desplegados sobre Áreas Naturales Protegidas (ANP). A la vez, es importante indicar que aproximadamente el 6.12% de eventos de incendio se localizan sobre Territorios Indígenas.

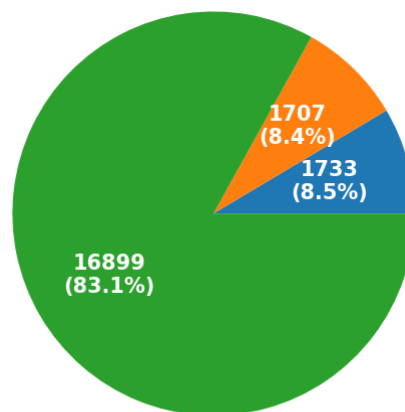
### Eventos de Incendios-Quemas activos el día 15/10/2023

Número de eventos



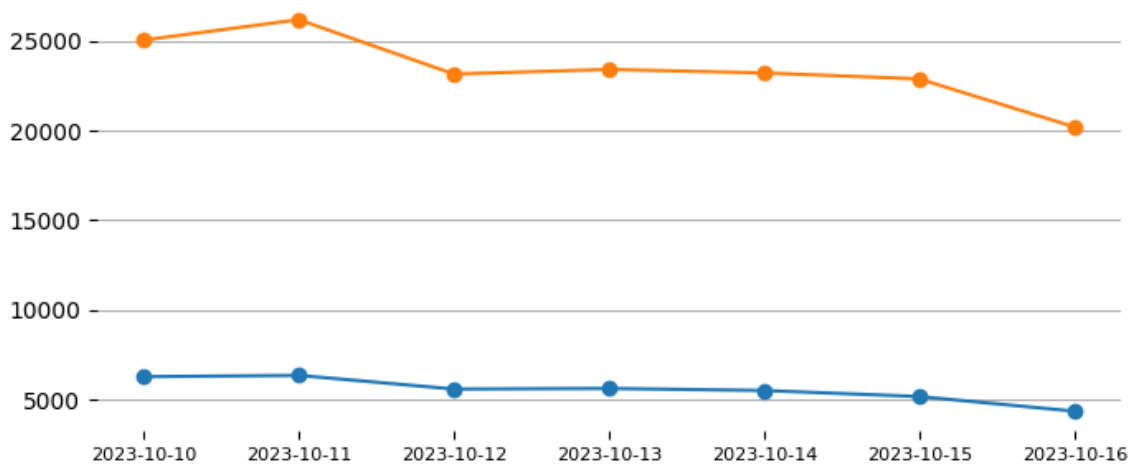
■ ANP ■ Territorios Indígenas ■ Resto

Número de hectáreas (miles) de área proyectada o de influencia

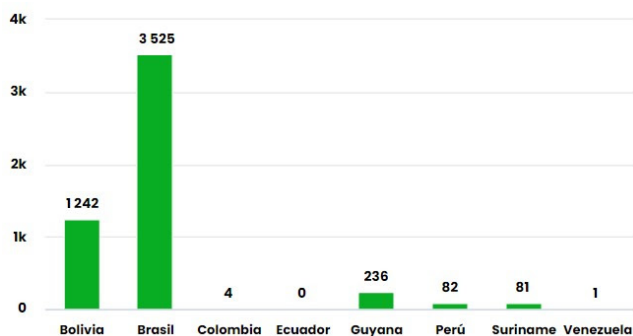


■ ANP ■ Territorios Indígenas ■ Resto

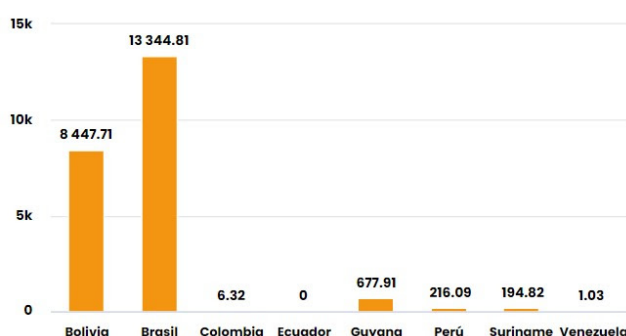
### Eventos de Incendios- Quemas activos en la última semana



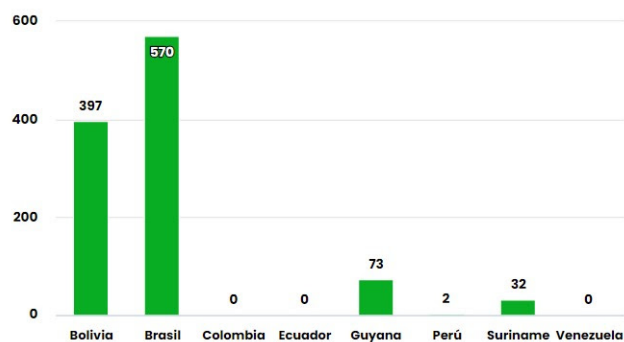
Total de eventos de Incendios-Quemas por País el día 15/10/23



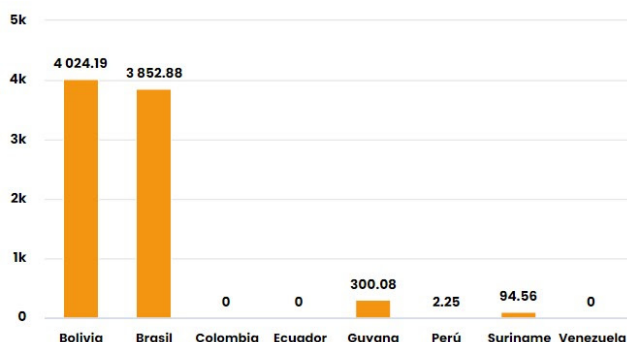
Número de hectáreas (miles) afectadas por País Miembro el día 15/10/23



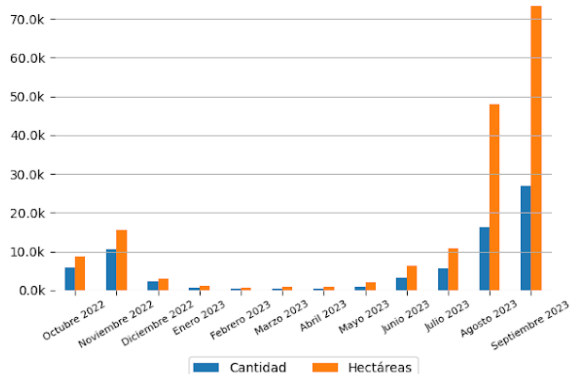
Número de nuevos eventos de Incendios-Quemas activados por País el día 15/10/23



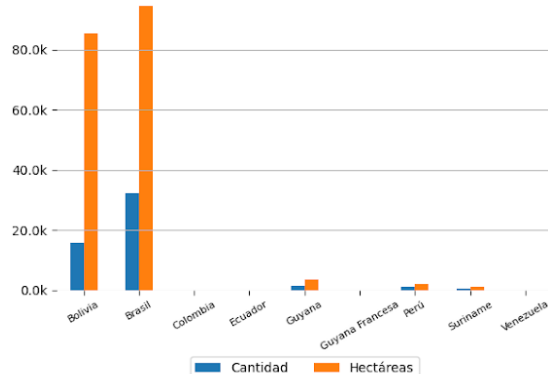
Hectáreas (miles) de área proyectada afectadas por nuevos eventos por País el día 15/10/23



Número de eventos de Incendios-Quemas durante los últimos 12 meses



Número de eventos de Incendios-Quemas en los PM durante el mes de 10-2023



### 10 ÁREAS NATURALES PROTEGIDAS MÁS AFECTADAS

- Parque Estadual De Corumbiara - Brasil
- Parque Nacional Do Cabo Orange - Brasil
- Floresta Estadual Do Paru - Brasil
- Floresta Estadual Do Paru - Brasil
- Parque Estadual De Corumbiara - Bolivia
- Reserva Extrativista Ituxí, Parque Nacional Mapinguari - Brasil
- Parque Nacional Mapinguari - Brasil
- Floresta Estadual Do Paru - Brasil
- Floresta Estadual Do Paru - Brasil
- Floresta Estadual Do Paru - Brasil

### 10 TERRITORIOS INDÍGENAS MÁS AFECTADOS

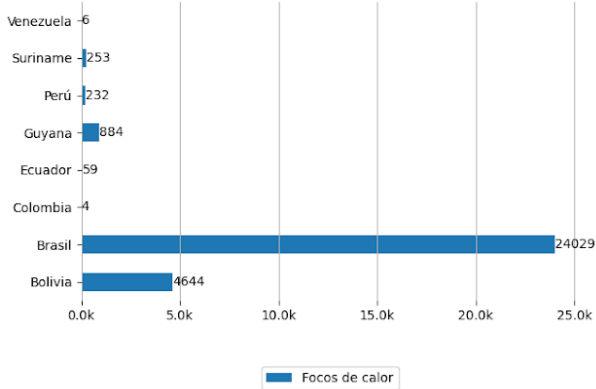
- Parque do Tumucumaque - Brasil
- Uaçá - Brasil
- Parque do Tumucumaque - Brasil
- Enawenê-Nawê - Brasil
- Rio Guaporé - Brasil
- Parque do Tumucumaque - Brasil
- Arariboia - Brasil
- Cuiá, Recreio/São Félix - Brasil
- Parque do Tumucumaque - Brasil
- Sissaima - Brasil



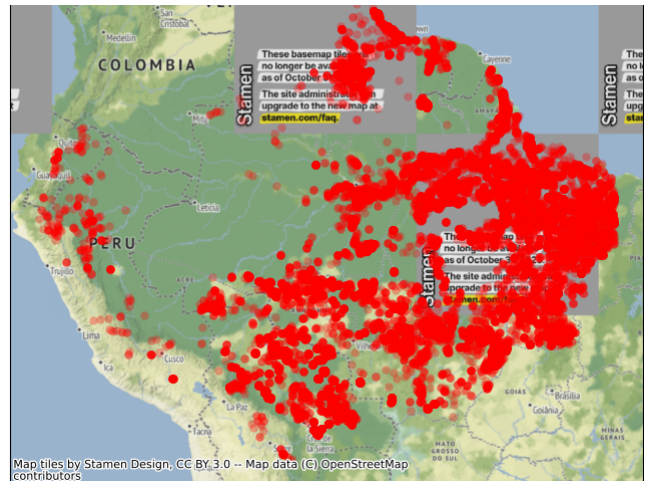
# Focos de Calor

El siguiente reporte de Focos de Calor presenta información acerca de la detección satelital de variaciones en la temperatura de la superficie terrestre en el territorio Amazónico, con alta probabilidad de corresponder a Incendios o Quemas. Estos datos son obtenidos del portal de Datos abiertos del INPE

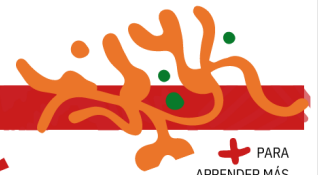
Focos de Calor por País del día 14/10/2023



Mapa de Distribución de focos de calor detectados el día 14/10/2023



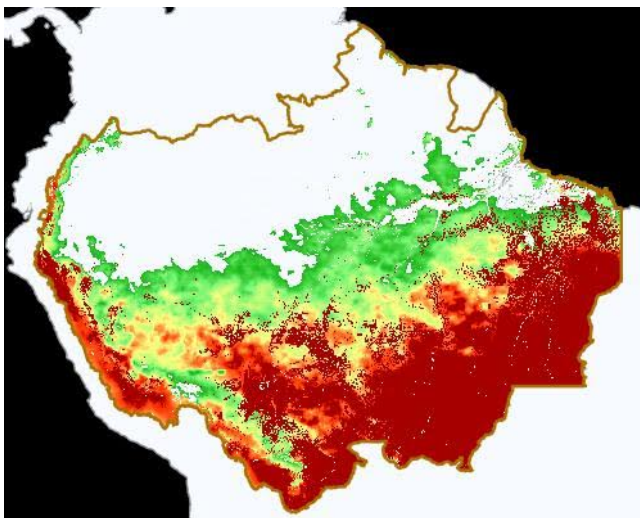
# Pronósticos en la Región



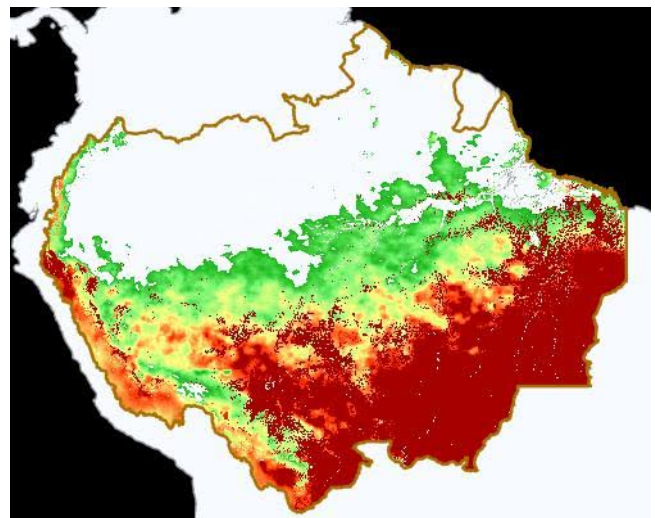
## Riesgo de Incendios

Pronósticos de Riesgo de Fuego con el corte amazónico, los gráficos fueron obtenidos del Portal do Programa Queimadas do INPE

Pronóstico de Riesgo de Fuego del día 26/07/2023



Pronóstico de Riesgo de Fuego para el día 29/07/2023



Legenda

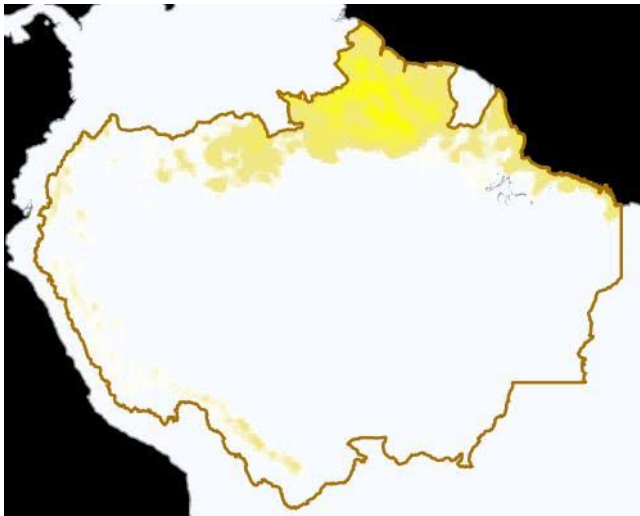


## Precipitación

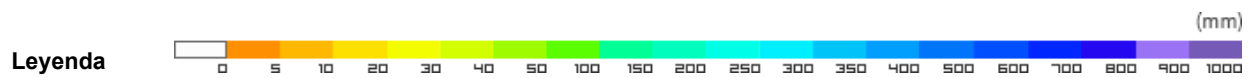
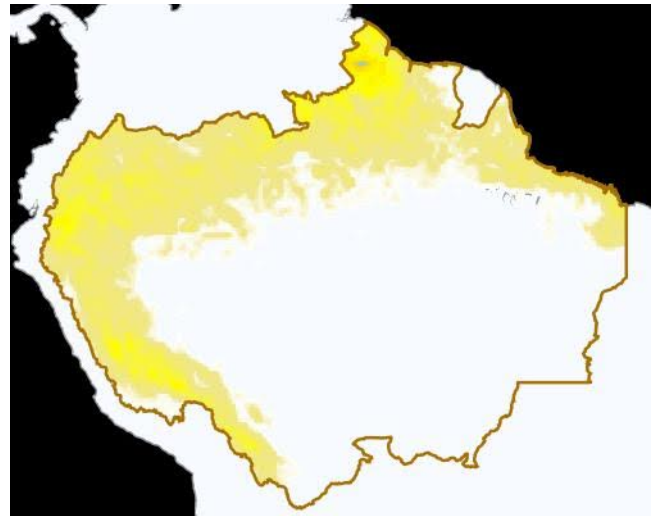


Pronósticos de Precipitación con el corte amazónico, los gráficos fueron obtenidos del Portal do Programa Queimadas do INPE

Pronósticos de Precipitación del día 26/07/2023



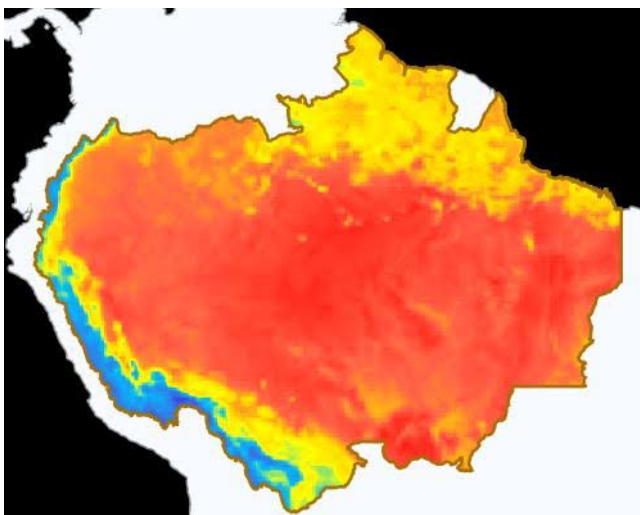
Pronósticos de Precipitación para el día 29/07/2023



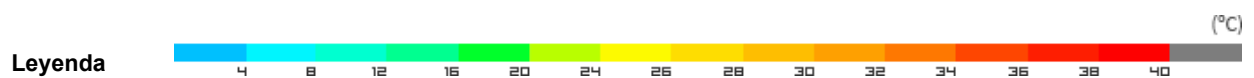
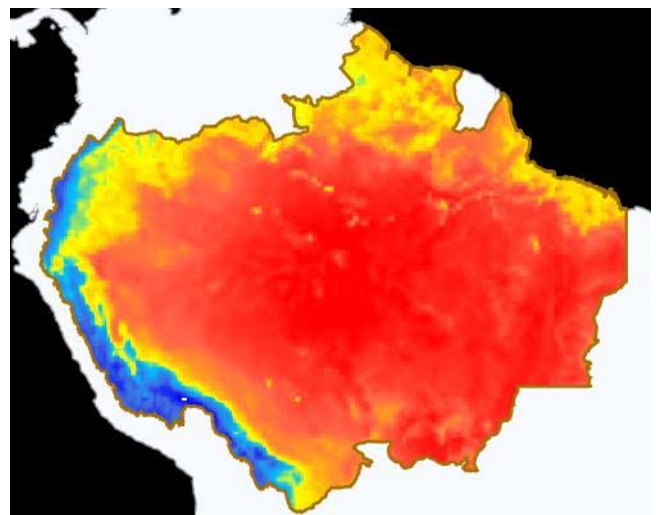
## Temperatura Máxima

Pronósticos de Temperatura máxima con el corte amazónico, los gráficos fueron obtenidos del Portal do Programa Queimadas do INPE

Pronóstico de Temperatura Máxima del día 26/07/2023



Pronóstico de Temperatura Máxima para el día 29/07/2023





# Eventos de Incendios Transfronterizos en los PM



Eventos de Incendios-Quemas activos cerca al límite de frontera el día 15/10/2023 (1 km de distancia)

ID del evento	Municipio	País próximo	Distancia aproximada en Km	Área afectada aprox. en hectáreas (miles)	Ver
3661353	Baures - Bolivia	Brasil	0.73	42.87	Ver
3780309	Porto Velho - Brasil	Bolivia	0.87	6	Ver
3799949	Porto Velho - Brasil	Bolivia	0.82	1.6	Ver
3784280	Guajará-Mirim - Brasil	Bolivia	0.32	5.69	Ver
3829475	Porto Velho - Brasil	Bolivia	0.91	1.98	Ver
3824627	Epitaciolândia - Brasil	Bolivia	0.22	1.32	Ver
3809997	Pacaraima - Brasil	Venezuela	0.28	2.96	Ver
3837107	Upper Demerara Berbice - Guyana	Brasil	0.615	1.46	Ver
3837109	Upper Demerara Berbice - Guyana	Brasil	0.2	1.71	Ver
3830223	Upper Demerara Berbice - Guyana	Brasil	0.36	2.74	Ver
3830149	Oriximiná - Brasil	Suriname	0.18	3.87	Ver

Eventos de Incendios-Quemas activos sobre el límite de frontera el día 15/10/2023

ID del evento	Municipio	País frontera	Distancia aproximada en Km	Área afectada aprox. en hectáreas (miles)	Ver
3717677	Pimenteiras do Oeste - Brasil	Bolivia	Sobre Frontera	26.24	Ver
3727339	Pimenteiras do Oeste	Bolivia	Sobre Frontera	20.12	Ver
3766710	Magdalena - Bolivia	Brasil	Sobre Frontera	19.68	Ver
3772821	Costa Marques - Brasil	Bolivia	Sobre Frontera	23.03	Ver
3795752	Costa Marques - Brasil	Bolivia	Sobre Frontera	11.02	Ver

3681248	Baures - Bolivia	Brasil	Sobre Frontera	21.15	Ver
3830449	Pacaraima - Brasil	Venezuela	Sobre Frontera	1.09	Ver
3830223	Upper Demerara Berbice - Guyana	Brasil	Sobre Frontera	1.19	Ver
3830149	Sipaliwini - Suriname	Brasil	Sobre Frontera	1.03	Ver
3836522	Sipaliwini - Suriname	Brasil	Sobre Frontera	1.34	Ver
3842495	Sipaliwini - Suriname	Brasil	Sobre Frontera	4.72	Ver
3806473	Mahaica Berbice - Guyana	Suriname	Sobre Frontera	4.52	Ver



# Clipping de Incendios



Resumen de reportes periodísticos de distintos medios de prensa de los Países Miembros

## BOLIVIA

- Incendio consume más de 10 tiendas en San Julián. - Fuente: El Diario ([ver](#))
- La deforestación en Bolivia aumentó un 32% en un año. - Fuente: Bolivia.com ([ver](#))

## PERÚ

- Logran sofocar incendio forestal en Cordillera Escalera. - Fuente: GORE San Martín ([ver](#))
- Perú incumplió sus metas de restauración de ecosistemas durante dos años seguidos. - Fuente: OjoPúblico ([ver](#))
- INCENDIO FORESTAL EN EL DISTRITO DE LA BANDA DE SHILCAYO - SAN MARTÍN. - Fuente: COEN INDECI Perú ([ver](#))
- INCENDIO FORESTAL EN EL DISTRITO DE IRAZOLA - UCAYALI. - Fuente: COEN INDECI Perú ([ver](#))

VER DASHBOARD DE INCENDIOS DEL ORA

