

PROTOTIPO DE BOLETIN DIARIO DEL OBSERVATORIO REGIONAL AMAZÓNICO

19/10/2023

boletim.ora@otca.org <boletim.ora@otca.org>




19 de octubre de 2023, 23:48



Actualizado al **19/10/2023** , **23:02** hora estándar de Brasilia

- Número de eventos de Incendios-Quemas Activos en la Amazonía: **4 244**
- Hectáreas (miles) afectadas por eventos de Incendios-Quemas Activos en la Amazonía: **19 606.32**

Fuente de Datos:

- Centro Gestor e Operacional do Sistema de Proteção da Amazônia (CENSIPAM) 
- Instituto Nacional de Pesquisas Espaciais de Brasil (INPE) 
- Administración Nacional de Aeronáutica y el Espacio (NASA)  , a través de sus satélites:
 - AQUA y TERRA con sus sensores MODIS C6 (1 km por pixel).
 - S-NPP con sus sensores VIIRS (375 metros por pixel).
 - NOAA-20 con sus sensores VIIRS (375 metros por pixel).

Elaboración: ORA / OTCA 2023

MdE MIF

Memorando de Entendimiento de Cooperación y Asistencia Mutua para el Manejo Integral del Fuego entre los PM de la OTCA



¿Qué es un evento de incendio?

Un "evento de incendio" se define como un 'geo-objeto' formado por el agrupamiento de focos de calor, a partir de las detecciones de los satélites en órbita polar. **Fuente** : [Painel do Fogo - FAQ CENSIPAM](#)



De acuerdo a los datos del "Panel del Fuego" facilitados por CENSIPAM, el día 19 de octubre (23:02p.m. de Brasilia), sobre el territorio de la Amazonía, se han registrado como "activos" 4 244 eventos de fuego, menos del

11.5% de eventos respecto al día anterior. Con un área proyectada o de influencia superior a 19 500 000 hectáreas.

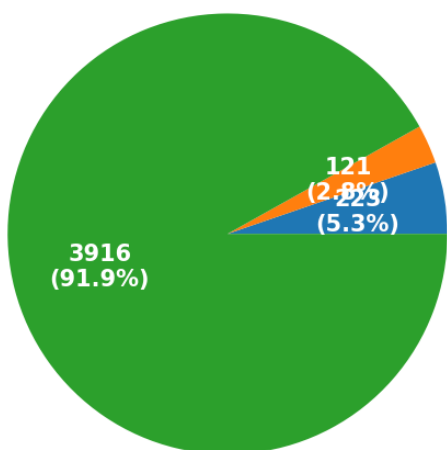
De estos eventos de fuego el 53.1% se encuentran ubicados sobre territorio de Brasil, el 40.1% sobre Bolivia, el 3.1% sobre Guyana. Así mismo, el pequeño porcentaje restante corresponde a eventos en Colombia, Perú y Surinam.

Así mismo, se han identificado al menos 23 eventos de fuego activos próximos a líneas de frontera. De los que 15 se vienen desarrollando sobre la línea de frontera, así mismo, 08 se desarrollan cerca de las líneas fronterizas (hasta 1 km de distancia desde los límites territoriales hacia el interior de cada país).

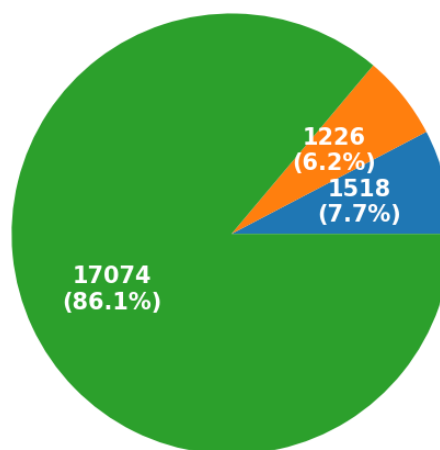
Además, es pertinente mencionar que al menos el 5.27% de estos eventos están desplegados sobre Áreas Naturales Protegidas (ANP). A la vez, es importante indicar que aproximadamente el 2.85% de eventos de incendio se localizan sobre Territorios Indígenas.

Eventos de Incendios-Quemas activos el día 19/10/2023

Número de eventos



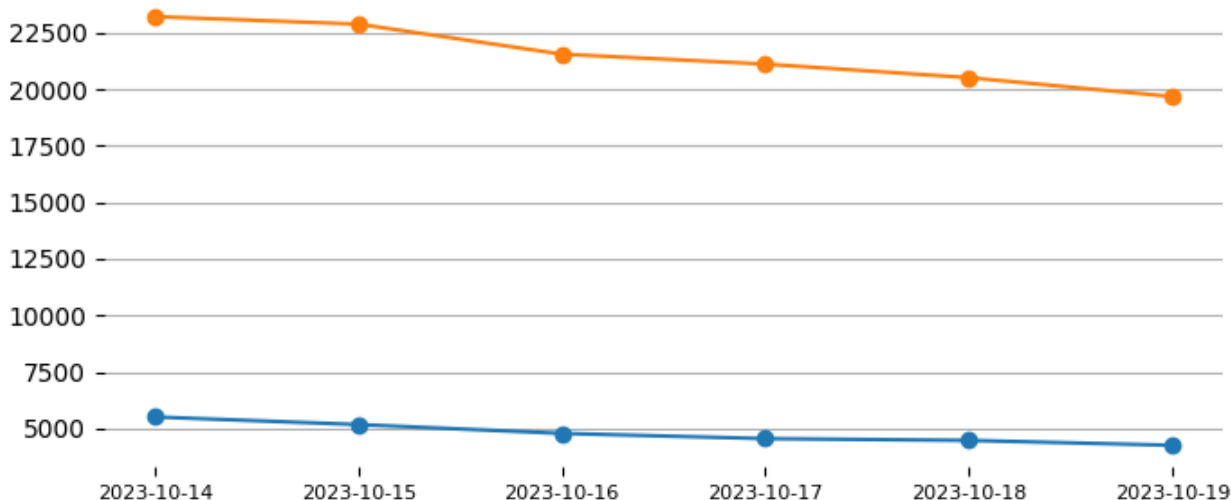
Número de hectáreas (miles) de área proyectada o de influencia



■ ANP ■ Territorios Indígenas ■ Resto

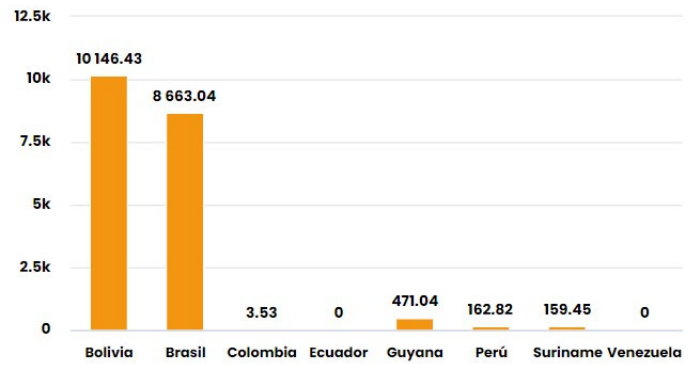
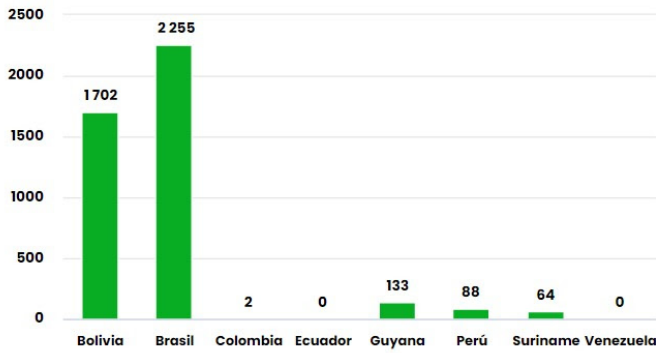
■ ANP ■ Territorios Indígenas ■ Resto

Eventos de Incendios- Quemas activos en la última semana



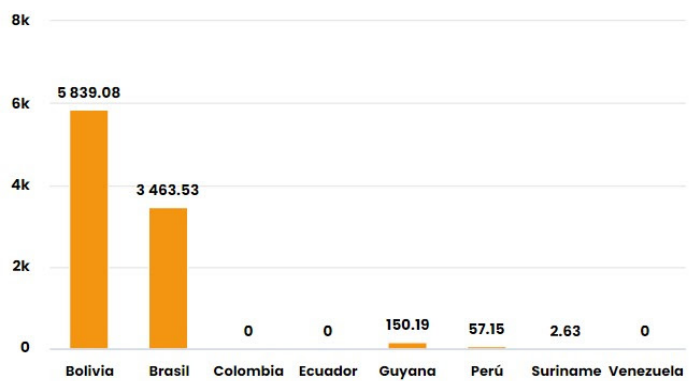
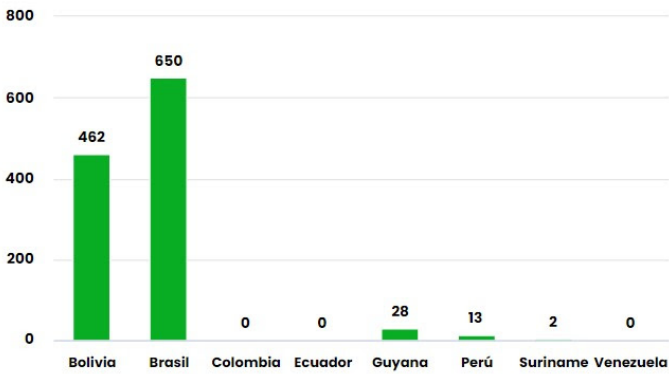
Total de eventos de Incendios-Quemas por País el día 19/10/23

Número de hectáreas (miles) afectadas por País Miembro el día 19/10/23



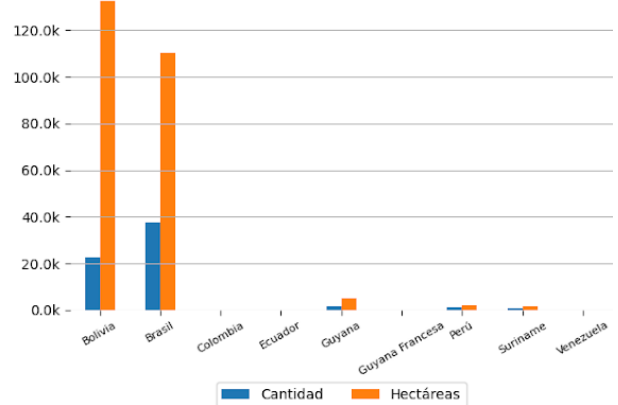
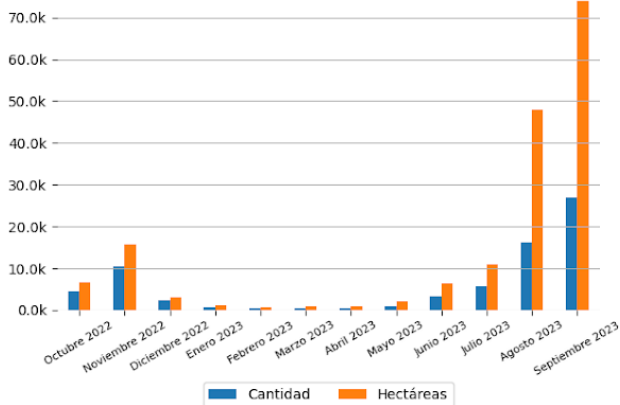
Número de nuevos eventos de Incendios-Quemas activados por País el día 19/10/23

Hectáreas (miles) de área proyectada afectadas por nuevos eventos por País el día 19/10/23



Número de eventos de Incendios-Quemas durante los últimos 12 meses

Número de eventos de Incendios-Quemas en los PM durante el mes de 10-2023



10 ÁREAS NATURALES PROTEGIDAS MÁS AFECTADAS

- Parque Estadual De Corumbiara - Brasil
- Floresta Nacional Altamira - Brasil
- Parque Nacional Do Cabo Orange - Brasil
- Parque Estadual De Corumbiara - Brasil
- Parque Estadual De Corumbiara - Bolivia
- Parque Estadual De Corumbiara - Bolivia
- Floresta Estadual Do Paru - Brasil
- Floresta Estadual Do Paru - Brasil
- Parque Nacional Matinguari - Brasil

10 TERRITORIOS INDÍGENAS MÁS AFECTADOS

- Parque do Tumucumaque - Brasil
- Uru-Eu-Wau-Wau - Brasil
- Uaçá - Brasil
- Parque do Tumucumaque - Brasil
- Alto Rio Guamá - Brasil
- Enawenê-Nawê - Brasil
- Sararé - Brasil
- Paresi - Brasil
- Bragança-Marituba - Brasil

- Reserva De Desenvolvimento Sustentável Do Juma - Brasil
- Reserva Biológica Nascentes Serra Do Cachimbo - Brasil

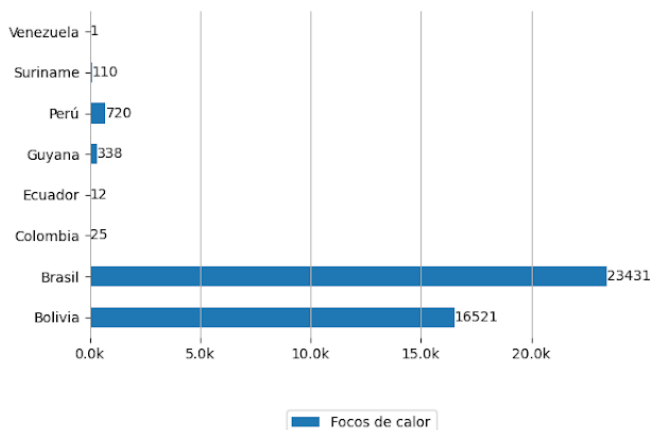
- Murutinga/Tracaja - Brasil



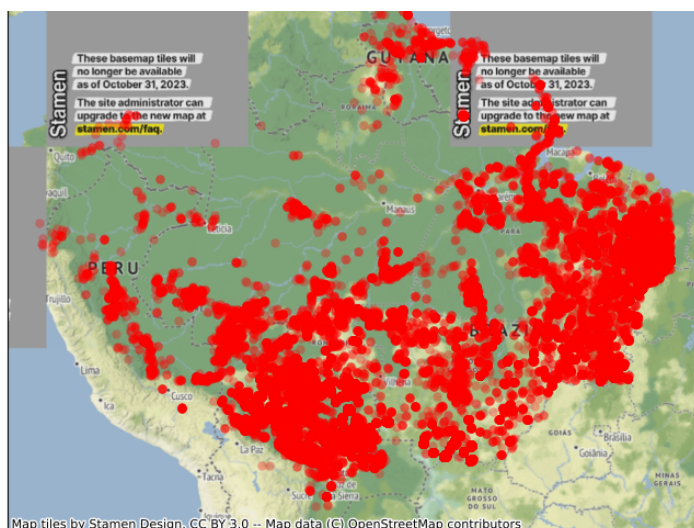
Focos de Calor

El siguiente reporte de Focos de Calor presenta información acerca de la detección satelital de variaciones en la temperatura de la superficie terrestre en el territorio Amazónico, con alta probabilidad de corresponder a Incendios o Quemas. Estos datos son obtenidos del portal de Datos abiertos del INPE

Focos de Calor por País del día 18/10/2023



Mapa de Distribución de focos de calor detectados el día 18/10/2023



Pronósticos en la Región

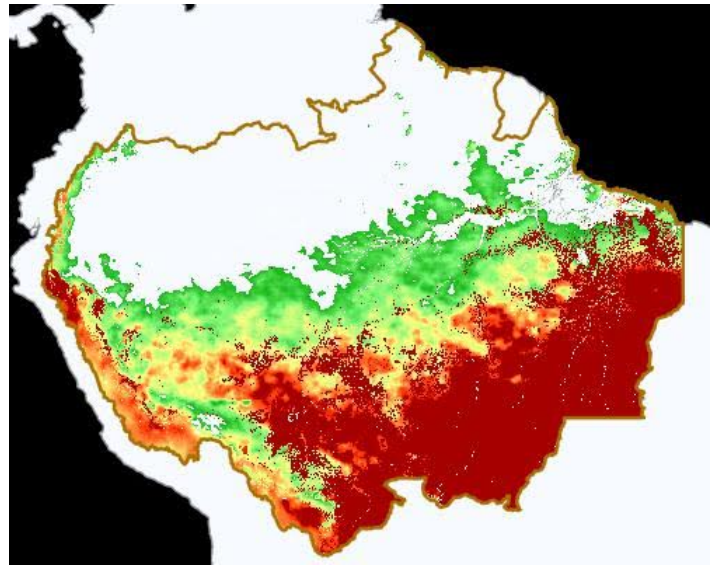
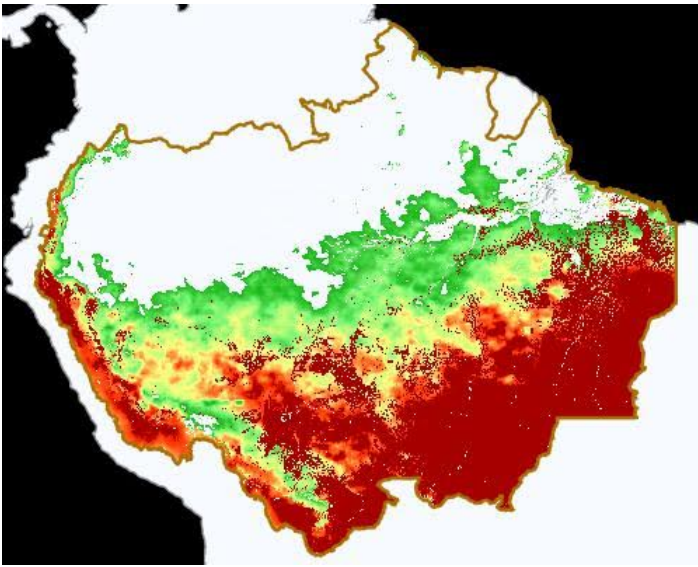


Riesgo de Incendios

Pronósticos de Riesgo de Fuego con el corte amazónico, los gráficos fueron obtenidos del Portal do Programa Queimadas do INPE

Pronóstico de Riesgo de Fuego del día 26/07/2023

Pronóstico de Riesgo de Fuego para el día 29/07/2023



Leyenda

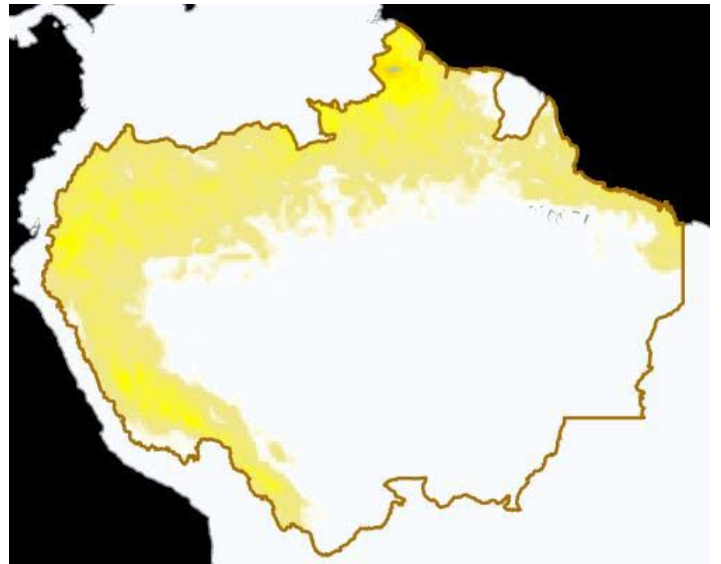
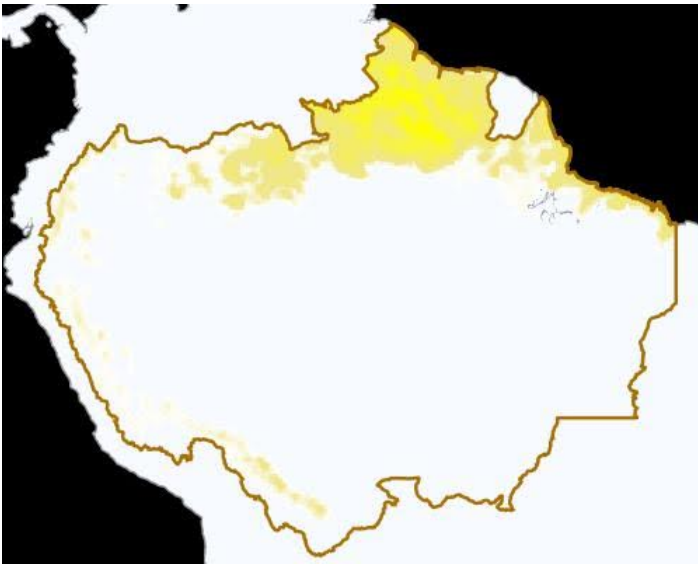


Precipitación

Pronósticos de Precipitación con el corte amazónico, los gráficos fueron obtenidos del Portal do Programa Queimadas do INPE

Pronósticos de Precipitación del día 26/07/2023

Pronósticos de Precipitación para el día 29/07/2023

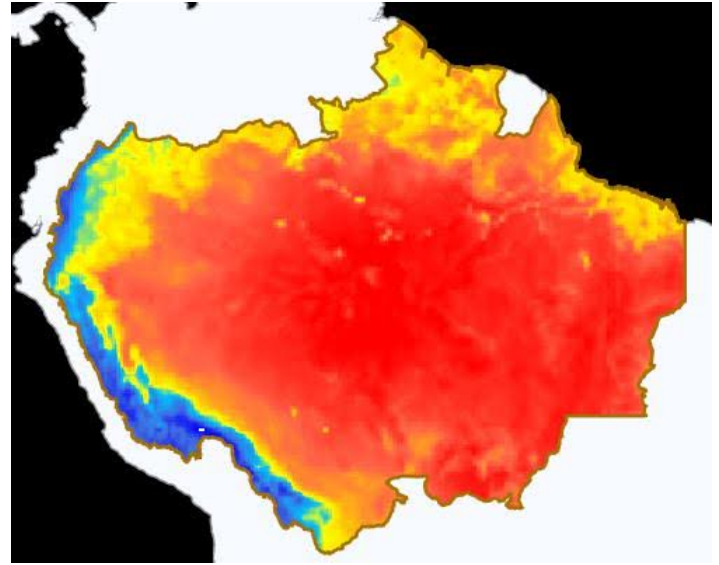
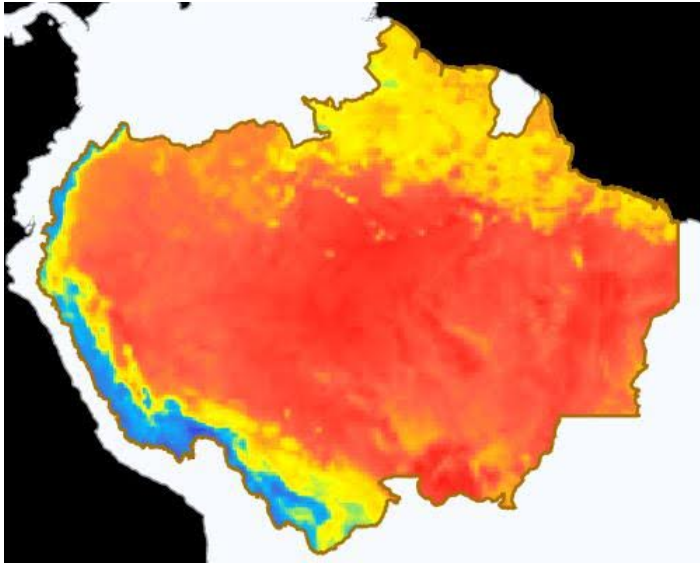


Leyenda

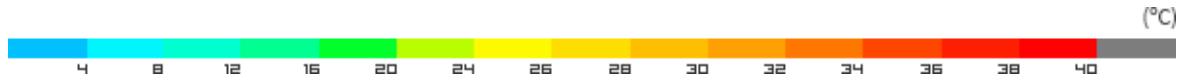


Temperatura Máxima

Pronósticos de Temperatura máxima con el corte amazónico, los gráficos fueron obtenidos del Portal do Programa



Leyenda



Eventos de Incendios Transfronterizos en los PM



Eventos de Incendios-Quemas activos cerca al límite de frontera el día 19/10/2023 (1 km de distancia)

ID del evento	Municipio	País próximo	Distancia aproximada en Km	Área afectada aprox. en hectáreas (miles)	Ver
3848935	Baures - Bolivia	Brasil	0.73	4.46	Ver
3851575	Costa Marques - Brasil	Bolivia	0.71	2.99	Ver
3847637	Costa Marques - Brasil	Bolivia	0.45	1.06	Ver
3858969	Uiramutã - Brasil	Guyana	0.78	1.86	Ver
3867734	Upper Demerara Berbice - Guyana	Brasil	0.42	1.71	Ver
3624073	Cerejeiras - Brasil	Bolivia	0.75	388.67	Ver
3866095	Alto Alegre dos Parecis	Bolivia	0.47	3.39	Ver


3869761	Bella Flor - Bolivia	Brasil	0.74	1.04	Ver
---------	----------------------	--------	------	------	-----

Eventos de Incendios-Quemas activos sobre el límite de frontera el día 19/10/2023

ID del evento	Municipio	País frontera	Distancia aproximada en Km	Área afectada aprox. en hectáreas (miles)	Ver
3717677	Pimenteiras do Oeste - Brasil	Bolivia	Sobre Frontera	29.18	Ver
3727339	Pimenteiras do Oeste	Bolivia	Sobre Frontera	23.54	Ver
3766710	Magdalena - Bolivia	Brasil	Sobre Frontera	19.68	Ver
3772821	Costa Marques - Brasil	Bolivia	Sobre Frontera	25.28	Ver
3795752	Costa Marques - Brasil	Bolivia	Sobre Frontera	17.7	Ver
3681248	Baures - Bolivia	Brasil	Sobre Frontera	42.21	Ver
3842495	Sipaliwini - Suriname	Brasil	Sobre Frontera	6.01	Ver
3806473	Mahaica Berbice - Guyana	Suriname	Sobre Frontera	4.53	Ver
3661353	Baures - Bolivia	Brasil	Sobre Frontera	46.35	Ver
3861498	San Ignacio de Velasco - Bolivia	Brasil	Sobre Frontera	4.37	Ver
3861883	Baures - Bolivia	Brasil	Sobre Frontera	2.05	Ver
3859913	Por venir - Bolivia	Brasil	Sobre Frontera	1.98	Ver
3868873	Guajar�-Mirim - Brasil	Bolivia	Sobre Frontera	1.12	Ver
3869367	Bella Flor - Bolivia	Brasil	Sobre Frontera	1.14	Ver
3861716	Filadelfia - Bolivia	Brasil	Sobre Frontera	1.23	Ver



Clipping de Incendios



Resumen de reportes period sticos de distintos medios de prensa de los Pa ses Miembros

BOLIVIA

- Diputada pide al Gobierno solicitar ayuda internacional para atender incendios forestales. -Fuente: Agencia de Noticias FIDES ([ver](#))
- Reunión del COED: Autoridades comprometen acciones coordinadas contra incendios y sequía. -Fuente: redUno ([ver](#))
- Santa Cruz registró 1.111 focos de calor, el pico más alto en lo que va el año. -Fuente: redUno ([ver](#))

BRASIL

- Los grandes incendios quemaron un 30 % del bioma del Pantanal en Brasil en el año 2020. -Fuente: Agencia FAPESP ([ver](#))
- La sequía en la Amazonía corta el tránsito fluvial y deja a las comunidades sin provisiones. -Fuente: MONGABAY ([ver](#))

PERÚ

- Incendio forestal en Cusco causa daños a estructura de Camino Inca. - Fuente: SPUTnik mundo ([ver](#))
- INCENDIO FORESTAL EN EL DISTRITO DE MACHUPICCHU – CUSCO. -Fuente: INDECI Perú ([ver](#))
- INCENDIO FORESTAL EN EL DISTRITO DE TALAVERA – APURÍMAC. - Fuente: INDECI Perú ([ver](#))
- INCENDIO FORESTAL EN EL DISTRITO DE KUNTURKANKI – CUSCO. -Fuente: INDECI Perú ([ver](#))
- INCENDIO FORESTAL EN EL DISTRITO DE OLLANTAYTAMBO – CUSCO. - Fuente: INDECI Perú ([ver](#))

VER DASHBOARD DE INCENDIOS DEL ORA

